

**ỦY BAN NHÂN DÂN
TỈNH THANH HÓA**

**CỘNG HÒA XÃ HỘI CHỦ NGHĨA VIỆT NAM
Độc lập - Tự do - Hạnh phúc**

Số: 66 /TTr-UBND

Thanh Hóa, ngày 10 tháng 6 năm 2020

TỜ TRÌNH

Về việc đặt tên đường trên địa bàn Thị trấn Hậu Lộc, huyện Hậu Lộc

Kính gửi: Hội đồng nhân dân tỉnh Thanh Hóa.

Hậu Lộc là huyện đồng bằng ven biển, cách trung tâm thành phố Thanh Hoá 25 km về phía Đông Bắc, với 23 đơn vị hành chính cấp xã (22 xã và 01 thị trấn). Thị trấn Hậu Lộc là đô thị trung tâm hành chính, kinh tế, xã hội, văn hoá tổng hợp,... của huyện Hậu Lộc. Trong những năm qua, Thị trấn Hậu Lộc đã có những bước phát triển mạnh mẽ, hệ thống công trình cơ sở hạ tầng được đầu tư ngày càng hoàn chỉnh, các tuyến đường nội thị ngày một khang trang với nhiều khu dân cư được xây mới; được Chủ tịch UBND tỉnh phê duyệt điều chỉnh, mở rộng quy hoạch chung xây dựng Thị trấn Hậu Lộc, huyện Hậu Lộc đến năm 2035 tại Quyết định số 4907/QĐ-UBND ngày 20/11/2019. Tuy nhiên, các tuyến đường trên địa bàn Thị trấn Hậu Lộc chưa được đặt tên đường và nhân dân vẫn gọi tên đường theo thói quen, theo các mặt bằng quy hoạch mà chưa được đặt tên một cách khoa học, dẫn đến khó khăn trong việc kê khai hành chính, giao dịch, tìm kiếm địa chỉ của người dân.

Nhằm đáp ứng yêu cầu cung cấp thông tin, địa chỉ, phục vụ cho việc giao dịch của nhân dân và các tổ chức trên địa bàn Thị trấn Hậu Lộc; tạo điều kiện cho việc quản lý hành chính, quản lý hạ tầng kỹ thuật đạt hiệu quả, đáp ứng được yêu cầu của một đô thị văn minh, hiện đại; ngoài ra, việc đặt tên đường trên địa bàn Thị trấn còn nhằm mục đích giáo dục truyền thống lịch sử, văn hóa, nâng cao nhận thức về tình yêu quê hương, đất nước, lòng tự hào của nhân dân Thị trấn Hậu Lộc nói riêng, huyện Hậu Lộc nói chung về những danh nhân, anh hùng, các địa danh, sự kiện lịch sử tiêu biểu của tỉnh và địa phương. Do đó, việc lập Đề án đặt tên đường trên địa bàn Thị trấn Hậu Lộc là rất cần thiết, phù hợp với sự phát triển của đô thị, đáp ứng mong muốn của chính quyền các cấp và nguyện vọng của nhân dân.

Trên cơ sở Ngân hàng tên đường, phố và công trình công cộng trên địa bàn tỉnh đã được Hội đồng nhân dân tỉnh ban hành tại Nghị quyết số 90/2017/NQ-HĐND tỉnh ngày 07/12/2017 và nguyện vọng của cấp ủy, chính quyền và nhân dân địa phương về đặt tên đường. Ủy ban nhân dân tỉnh đã chỉ đạo Sở Văn hóa, Thể thao và Du lịch - Cơ quan Thường trực Hội đồng tư vấn tỉnh phối hợp với các ban, sở, ngành, địa phương, đơn vị có liên quan thực hiện việc xây dựng, hoàn chỉnh Đề án đặt tên đường trên địa bàn Thị trấn Hậu Lộc, huyện Hậu Lộc; tổ chức phiên họp Hội đồng tư vấn đặt tên, đổi tên đường, phố và công trình công cộng trên địa bàn tỉnh Thanh Hóa để thẩm định Đề án; xin ý kiến tham gia của Ủy ban Mặt trận Tổ quốc tỉnh, Đoàn TNCS Hồ Chí Minh tỉnh, Hội Liên hiệp Phụ nữ tỉnh, Hội Văn học nghệ thuật, Hội Khoa học lịch sử tỉnh về Đề án. Ủy ban

nhân dân tỉnh đã thông qua Đề án đặt tên đường trên địa bàn Thị trấn Hậu Lộc, huyện Hậu Lộc; Ban Cán sự Đảng Ủy ban nhân dân tỉnh đã trình, xin ý kiến và nhận được sự thống nhất của Ban Thường vụ Tỉnh ủy tại phiên họp ngày 09 tháng 6 năm 2020.

Căn cứ Nghị định số 91/2005/NĐ-CP ngày 11/7/2005 của Chính phủ về việc ban hành Quy chế đặt tên, đổi tên đường, phố và công trình công cộng; Thông tư 36/2006/TT-BVHTT ngày 20/3/2006 của Bộ Văn hóa - Thông tin (nay là Bộ Văn hóa, Thể thao và Du lịch) hướng dẫn thực hiện một số điều của Quy chế đặt tên, đổi tên đường, phố và công trình công cộng kèm theo Nghị định số 91/2005/NĐ-CP ngày 11/7/2005 của Chính phủ; Quyết định số 17/2018/QĐ-UBND ngày 15/5/2018 của UBND tỉnh về việc ban hành Quy định trình tự, thủ tục đặt tên, đổi tên đường, phố và công trình công cộng trên địa bàn tỉnh Thanh Hóa, Ủy ban nhân dân tỉnh trình Hội đồng nhân dân tỉnh xem xét, quyết nghị đặt tên 20 đường trên địa bàn Thị trấn Hậu Lộc, huyện Hậu Lộc, cụ thể như sau:

1. *Đường Bà Triệu*: Từ Cầu Bản, trục chính hướng Đông - Tây, Km211+200 (Quốc Lộ 10) đến giáp thôn Đại Hữu, xã Mỹ Lộc Km214+450 (Quốc Lộ 10), chiều dài 3,250km; chiều rộng 12,6m.

2. *Đường Tố Hữu*: Từ giáp Làng Đại Thống, xã Lộc Sơn, Km7+800 (Tỉnh lộ 526B) đến Ngã tư Bưu điện, Km214+300 (Quốc lộ 10), chiều dài 1,540km; chiều rộng 16m.

3. *Đường Phạm Bành*: Từ đường Ngã tư Bưu điện huyện, Km7+300 (Tỉnh Lộ 526B) đến giáp thôn Bái Trung, xã Hòa Lộc, chiều dài 3,505km; chiều rộng 16m.

4. *Đường Phạm Thanh*: Từ Km211+200, đường liên xã qua cống Xi phong (Quốc Lộ 10) đến thôn Đại Thống, xã Lộc Sơn, chiều dài 3,020km; chiều rộng 4,5m.

5. *Đường Hoàng Xuân Viện*: Từ Km212+468 (Quốc Lộ 10) đến đầu đường Lê Hồng Quế, chiều dài 1,269km; chiều rộng 4m.

6. *Đường Lê Hồng Quế*: Từ Km212+468 (Quốc Lộ 10) đến cầu Hà Phấn, xã Tuy Lộc, chiều dài 2,931km; chiều rộng 4,5m.

7. *Đường Bùi Đạt*: Từ Km212 +470 (Quốc Lộ 10) đến giáp cống Nguyễn, xã Xuân Lộc, chiều dài 2,578km, chiều rộng 5m.

8. *Đường Hoàng Bất Đạt*: Từ Km212+530 (Quốc Lộ 10) đến giáp cống Nguyễn, xã Xuân Lộc, chiều dài 2,578km; chiều rộng 7m.

9. *Đường Hoàng Xung Phong*: Từ Km212+720 (Quốc Lộ 10) vuông góc trục chính đường Bà Triệu đến đường vành đai thị trấn giáp với đường Mẹ Tom, chiều dài 0,93km; chiều rộng 7m.

10. *Đường Trịnh Ngọc Diệt*: Từ Km212+950 (Quốc Lộ 10), vuông góc trục chính đường Bà Triệu đến đường Phạm Bành, chiều dài 1,25km; chiều rộng 7m.

11. *Đường Đinh Chương Lân*: Từ Km212+950 (Quốc Lộ 10) vuông góc trục chính đường Bà Triệu đến giáp đường Mẹ Tom, chiều dài 0,84km; chiều rộng 6m.

12. *Đường Hoàng Tiến Trình*: Từ Km213+110 (Quốc Lộ 10) vuông góc trục chính đường Bà Triệu đến giáp đường Phạm Bành, chiều dài 1,19km, chiều rộng 7m.

13. *Đường Nguyễn Tạo*: Từ Km213+300 (Quốc Lộ 10) vuông góc trục chính đường Bà Triệu đến đường Phạm Bành, chiều dài 1,16km; chiều rộng 5m.

14. *Đường Nguyễn Chí Hiền*: Từ Km213+500 (Quốc Lộ 10) vuông góc trục chính đường Bà Triệu đến thôn Đông Hòa, xã Xuân Lộc, chiều dài 1,5km, chiều rộng 7m.

15. *Đường Mẹ Tom*: Từ đường Hoàng Bật Đạt đến đường Nguyễn Chí Hiền, chiều dài 1,5km; chiều rộng 7m.

16. *Đường Lưu Cộng Hòa*: Từ sau trạm bơm Phú Cường đến Bệnh viện Đa Khoa huyện, chiều dài 1,230km, chiều rộng 7m.

17. *Đường Hoàng Văn Hiệu*: Từ sau Chi nhánh Thủy nông đến cầu Do Hạ (đường Bà Triệu), dài 1,850km, rộng 7m.

18. *Đường Đinh Chương Dương*: Từ bãi Nghè, xã Lộc Tân đến đường Phạm Thanh, chiều dài 2,150km; chiều rộng 6m.

19. *Nguyễn Xuân Trạc*: Từ Cầu Tổng Ngọc, xã Lộc Tân đến đường Phạm Thanh, chiều dài 1,3km; chiều rộng 6m.

20. *Đường Lê Tất Đắc*: Từ đường Hoàng Bật Đạt, phía Nam trường THCS Xuân Lộc đến Thôn Đại Hữu, xã Mỹ Lộc, chiều dài 1,5km; chiều rộng 4,5m.


20 đường đề nghị đặt tên trên địa bàn Thị trấn Hậu Lộc, huyện Hậu Lộc nêu trên đều là tên của các danh nhân có trong Ngân hàng tên đường phố và công trình công cộng trên địa bàn tỉnh (có hồ sơ Đề án và dự thảo Nghị Quyết kèm theo).

Ủy ban nhân dân tỉnh trình Hội đồng nhân dân tỉnh khóa XVII, kỳ họp thứ 12 xem xét, quyết nghị./.

Nơi nhận:

- Như trên;
- TTr. Tỉnh ủy, TTr. HĐND tỉnh (để b/cáo);
- Chủ tịch, các PCT UBND tỉnh;
- Các Ban của HĐND tỉnh;
- Các đại biểu HĐND tỉnh;
- VP: Tỉnh ủy, HĐND tỉnh, UBND tỉnh;
- Sở Văn hóa, Thể thao và Du lịch;
- UBND huyện Hậu Lộc;
- Lưu: VT, VX.

TM. ỦY BAN NHÂN DÂN
KT. CHỦ TỊCH
PHÓ CHỦ TỊCH



Phạm Đăng Quyền

**HỘI ĐỒNG NHÂN DÂN
TỈNH THANH HÓA**

**CỘNG HÒA XÃ HỘI CHỦ NGHĨA VIỆT NAM
Độc lập - Tự do - Hạnh phúc**

Số: /NQ-HĐND

Thanh Hóa, ngày tháng năm 2020

Dự thảo:

NGHỊ QUYẾT

Về việc đặt tên đường trên địa bàn thị trấn Hậu Lộc, huyện Hậu Lộc

**HỘI ĐỒNG NHÂN DÂN TỈNH THANH HÓA
KHÓA XVII, KỲ HỌP THỨ 12**

Căn cứ Luật Tổ chức chính quyền địa phương ngày 19 tháng 6 năm 2015;

Căn cứ Nghị định số 91/2005/NĐ-CP ngày 11 tháng 7 năm 2005 của Chính phủ về việc ban hành Quy chế đặt tên, đổi tên đường, phố và công trình công cộng;

Căn cứ Thông tư 36/2006/TT-BVHTT ngày 20 tháng 3 năm 2006 của Bộ Văn hóa - Thông tin (nay là Bộ Văn hóa, Thể thao và Du lịch) về việc hướng dẫn thực hiện một số điều của Quy chế đặt tên, đổi tên đường, phố và công trình công cộng kèm theo Nghị định số 91/2005/NĐ-CP ngày 11 tháng 7 năm 2005 của Chính phủ;

Căn cứ Nghị quyết số 90/2017/NQ-HĐND ngày 07/12/2017 của HĐND tỉnh về việc ban hành Ngân hàng tên đường, phố và công trình công cộng trên địa bàn tỉnh Thanh Hóa;

Xét Tờ trình số /TTr-UBND ngày..... tháng năm 2020 của Ủy ban nhân dân tỉnh về việc đặt tên đường trên địa bàn thị trấn Hậu Lộc, huyện Hậu Lộc; Báo cáo thẩm tra số /BC-HĐND ngày tháng năm 2020 của Ban Pháp chế Hội đồng nhân dân tỉnh; ý kiến thảo luận của đại biểu Hội đồng nhân dân tỉnh tại kỳ họp.

QUYẾT NGHỊ:

Điều 1. Đặt tên 20 đường trên địa bàn thị trấn Hậu Lộc, huyện Hậu Lộc, cụ thể như sau:

1. Đường Bà Triệu: Từ cầu Bản, trục chính hướng Đông - Tây, Km 211+200 (Quốc Lộ 10) đến giáp thôn Đại Hữu, xã Mỹ Lộc Km214+450 (Quốc Lộ 10); chiều dài 3,250km, chiều rộng 12,6m.

2. *Đường Tố Hữu*: Từ giáp Làng Đại Thống, xã Lộc Sơn, Km 7+800 (Tỉnh lộ 526B) đến Ngã tư Bưu điện, Km214+300 (Quốc lộ 10); chiều dài 1,540km, chiều rộng 16m.

3. *Đường Phạm Bành*: Từ đường Ngã tư Bưu điện huyện, Km 7+300 (Tỉnh Lộ 526B) đến giáp thôn Bái Trung, xã Hòa Lộc; chiều dài 3,505km, chiều rộng 16m.

4. *Đường Phạm Thanh*: Từ Km 211+200, đường liên xã qua cống Xi phông (Quốc Lộ 10) đến thôn Đại Thống, xã Lộc Sơn; chiều dài 3,020km, chiều rộng 4,5m.

5. *Đường Hoàng Xuân Viện*: Từ Km 212+468 (Quốc Lộ 10) đến đầu đường Lê Hồng Quế; chiều dài 1,269km, chiều rộng 4m.

6. *Đường Lê Hồng Quế*: Từ Km 212+468 (Quốc Lộ 10) đến cầu Hà Phấn, xã Tuy Lộc; chiều dài 2,931km, chiều rộng 4,5m.

7. *Đường Bùi Đạt*: Từ Km 212 +470 (Quốc Lộ 10) đến giáp cống Nguyễn, xã Xuân Lộc; chiều dài 2,578km, chiều rộng 5m.

8. *Đường Hoàng Bất Đạt*: Từ Km212+530 (Quốc Lộ 10) đến giáp cống Nguyễn, xã Xuân Lộc; chiều dài 2,578km, chiều rộng 7m.

9. *Đường Hoàng Xung Phong*: Từ Km 212+720 (Quốc Lộ 10) vuông góc trực chính đường Bà Triệu đến đường vành đai thị trấn giáp với đường Mẹ Tom; chiều dài 0,93km, chiều rộng 7m.

10. *Đường Trịnh Ngọc Diệt*: Từ Km 212+950 (Quốc Lộ 10), vuông góc trực chính đường Bà Triệu đến đường Phạm Bành; chiều dài 1,25km, chiều rộng 7m.

11. *Đường Đinh Chương Lân*: Từ Km 212+950 (Quốc Lộ 10) vuông góc trực chính đường Bà Triệu đến giáp đường Mẹ Tom; chiều dài 0,84km, chiều rộng 6m.

12. *Đường Hoàng Tiến Trình*: Từ Km 213+110 (Quốc Lộ 10) vuông góc trực chính đường Bà Triệu đến giáp đường Phạm Bành; chiều dài 1,19km, chiều rộng 7m.

13. *Đường Nguyễn Tạo*: Từ Km 213+300 (Quốc Lộ 10) vuông góc trực chính đường Bà Triệu đến đường Phạm Bành; chiều dài 1,16km, chiều rộng 5m.

14. *Đường Nguyễn Chí Hiên*: Từ Km 213+500 (Quốc Lộ 10) vuông góc trực chính đường Bà Triệu đến thôn Đông Hòa, xã Xuân Lộc; chiều dài 1,5km, chiều rộng 7m.

15. *Đường Mẹ Tom*: Từ đường Hoàng Bất Đạt đến đường Nguyễn Chí Hiên; chiều dài 1,5km, chiều rộng 7m.

16. *Đường Lưu Công Hòa*: Từ sau trạm bơm Phú Cường đến Bệnh viện Đa Khoa huyện; chiều dài 1,230km, chiều rộng 7m.

17. *Đường Hoàng Văn Hiều*: Từ sau Chi nhánh Thủy nông đến cầu Do Hạ (đường Bà Triệu); chiều dài 1,850km, chiều rộng 7m.

18. *Đường Đinh Chương Dương*: Từ bãi Nghè, xã Lộc Tân đến đường Phạm Thanh; chiều dài 2,150km, chiều rộng 6m.

19. *Đường Nguyễn Xuân Trạc*: Từ Cầu Tổng Ngọc, xã Lộc Tân đến đường Phạm Thanh; chiều dài 1,3km, chiều rộng 6m.

20. *Đường Lê Tất Đắc*: Từ đường Hoàng Bất Đạt, phía Nam trường THCS Xuân Lộc đến Thôn Đại Hữu, xã Mỹ Lộc; chiều dài 1,5km, chiều rộng 4,5m.

Điều 2. Giao Ủy ban nhân dân tỉnh căn cứ Nghị quyết này và các quy định hiện hành của pháp luật tổ chức triển khai thực hiện.

Điều 3. Thường trực Hội đồng nhân dân tỉnh, các Ban của Hội đồng nhân dân tỉnh và các đại biểu Hội đồng nhân dân tỉnh trong phạm vi chức năng, nhiệm vụ, quyền hạn của mình giám sát việc thực hiện Nghị quyết này.

Nghị quyết này đã được Hội đồng nhân dân tỉnh Thanh Hóa khóa XVII, Kỳ họp thứ 12 thông qua ngày tháng năm 2020 và có hiệu lực kể từ ngày tháng năm 2020./.

Nơi nhận:

- Ủy ban Thường vụ Quốc hội;
- Chính phủ;
- Bộ Văn hóa, Thể Thao và Du lịch;
- Thường trực: Tỉnh ủy, HĐND tỉnh, UBND tỉnh;
- Đoàn đại biểu Quốc hội, đại biểu HĐND tỉnh;
- Văn phòng: Tỉnh ủy, Đoàn ĐBQH, HĐND tỉnh, UBND tỉnh;
- Các sở, ban, ngành cấp tỉnh;
- Ủy ban MTTQ tỉnh và các Đoàn thể cấp tỉnh;
- Thường trực: HĐND, UBND huyện Hậu Lộc;
- HĐND, UBND thị trấn Hậu Lộc, huyện Hậu Lộc;
- Công báo tỉnh;
- Lưu: VT.

CHỦ TỊCH

Trịnh Văn Chiến

Số: 1208 /TT-SVHTTDL

Thanh Hóa, ngày 21 tháng 4 năm 2020

TỜ TRÌNH

Về việc báo cáo hồ sơ Đề án đặt tên đường
trên địa bàn thị trấn Hậu Lộc, huyện Hậu Lộc

Kính gửi: Chủ tịch UBND tỉnh.

Thực hiện Công văn số 2017/UBND-VX ngày 14/02/2020 của UBND tỉnh về việc khẩn trương lập và hoàn chỉnh hồ sơ Đề án đặt tên, đổi tên đường, phố và công trình công cộng trên địa bàn địa phương,

Sở Văn hóa, Thể thao và Du lịch - cơ quan Thường trực Hội đồng tư vấn tỉnh đặt tên, đổi tên đường, phố và công trình công cộng trên địa bàn tỉnh Thanh Hóa đã phối hợp với UBND huyện Hậu Lộc và các ban, sở, ngành, đơn vị có liên quan thực hiện đảm bảo theo đúng nguyên tắc, trình tự, thủ tục quy định tại Nghị định số 91/2005/NĐ-CP ngày 11/7/2005 của Chính phủ về việc ban hành Quy chế đặt, đổi tên đường, phố và công trình công cộng; Thông tư số 36/2006/TT-BVHTT ngày 20/03/2006 của Bộ Văn hóa - Thông tin (nay là Bộ Văn hóa, Thể thao và Du lịch) hướng dẫn thực hiện một số điều của quy chế đặt tên, đổi tên đường, phố và công trình công cộng ban hành kèm theo Nghị định số 91/2005/NĐ-CP ngày 11/7/2005 của Chính phủ; Nghị quyết số 90/2017/NQ-HĐND ngày 07/12/2017 của HĐND tỉnh về việc ban hành Ngân hàng tên đường, phố và công trình công cộng trên địa bàn tỉnh Thanh Hóa và Quyết định 17/2018/QĐ-UBND ngày 15/5/2018 của UBND tỉnh về việc ban hành Quy định trình tự, thủ tục đặt tên, đổi tên đường, phố và công trình công cộng trên địa bàn tỉnh Thanh Hóa. Cụ thể các bước như sau:

- **Bước 1:** Sở Văn hóa, Thể thao và Du lịch phối hợp với UBND huyện Hậu Lộc hoàn thiện hồ sơ Đề án đặt tên đường trên địa bàn thị trấn Hậu Lộc, huyện Hậu Lộc.

- **Bước 2:**

+ Ngày 07/11/2019, Hội đồng Tư vấn tỉnh họp thẩm định Đề án đặt tên đường trên địa bàn thị trấn Hậu Lộc, huyện Hậu Lộc.

+ UBND huyện Hậu Lộc tiếp thu ý kiến của Hội đồng tư vấn tỉnh, hoàn chỉnh hồ sơ Đề án.

+ Ngày 24/12/2019, UBND huyện Hậu Lộc có văn bản đề nghị thẩm định, Sở Văn hóa, Thể thao và Du lịch có văn bản xin ý kiến các thành viên của Hội đồng Tư vấn tỉnh thẩm định Đề án đặt tên đường trên địa bàn thị trấn Hậu Lộc, huyện Hậu Lộc.

- **Bước 3:** Sở Văn hóa, Thể thao và Du lịch xin ý kiến của các đoàn thể chính trị xã hội của tỉnh như: Ủy ban Mặt trận Tổ quốc tỉnh, Đoàn TNCS Hồ Chí Minh tỉnh Thanh Hóa, Hội Liên hiệp phụ nữ tỉnh, Hội Văn học - Nghệ thuật tỉnh, Hội Khoa học lịch sử tỉnh.

- **Bước 4:** Sở Văn hóa, Thể thao và Du lịch lấy ý kiến phản hồi của nhân dân thông qua hệ thống báo, đài gồm: Đài Phát thanh và truyền hình tỉnh, Báo Thanh Hóa, Báo Văn hóa và đời sống.

- **Bước 5:** Sở Văn hóa, Thể thao và Du lịch xin ý kiến thẩm định của Sở Tư pháp về dự thảo Tờ trình của Chủ tịch UBND tỉnh trình HĐND tỉnh và dự thảo Nghị quyết của HĐND tỉnh về việc đặt tên đường trên địa bàn thị trấn Hậu Lộc, huyện Hậu Lộc.

- **Bước 6:** Trên cơ sở Báo cáo thẩm định số 126/BCTĐ-STP ngày 24/3/2020 của Sở Tư pháp, Sở Văn hóa, Thể thao và Du lịch trình Chủ tịch UBND tỉnh dự thảo Tờ trình của Chủ tịch UBND tỉnh trình HĐND tỉnh và dự thảo Nghị quyết của HĐND tỉnh về việc đặt tên đường trên địa bàn thị trấn Hậu Lộc, huyện Hậu Lộc.

Sở Văn hóa, Thể thao và Du lịch kính trình Chủ tịch UBND tỉnh.

(Trình kèm các văn bản có liên quan). *ly*

Nơi nhận:

- Như trên (để b/cáo);
- Đ/c Phạm Đăng Quyền, PCT UBND tỉnh (để b/cáo);
- Văn phòng UBND tỉnh (để/cáo);
- UBND huyện Hậu Lộc;
- Lưu: VT, NVVH.



Vương Thị Hải Yến



Ký bởi Sở Tư Pháp
Giờ ký: 2020.03.24 08:22:10
+07:00

UBND TỈNH THANH HÓA CỘNG HÒA XÃ HỘI CHỦ NGHĨA VIỆT NAM
SỞ TƯ PHÁP Độc lập - Tự do - Hạnh phúc

Số: 126 /BCTĐ-STP Thanh Hóa, ngày 24 tháng 3 năm 2020

BÁO CÁO THẨM ĐỊNH
Dự thảo Nghị quyết về việc đặt tên đường trên địa bàn
thị trấn Hậu Lộc, huyện Hậu Lộc

Kính gửi: Sở Văn hóa, Thể thao và Du lịch Thanh Hóa

Sở Tư pháp nhận được Công văn số 701/SVHTTDL-NVVH ngày 09/3/2020 của Sở Văn hóa, Thể thao và Du lịch về việc thẩm định dự thảo Tờ trình của UBND tỉnh trình HĐND và Nghị quyết của HĐND tỉnh. Sau khi nghiên cứu dự thảo, căn cứ các quy định của pháp luật hiện hành, Sở Tư pháp có ý kiến như sau:

1. Về thẩm quyền ban hành văn bản:

Tại Điều 16 Quy chế đặt tên, đổi tên đường, phố và công trình công cộng ban hành kèm theo Nghị định số 91/2005/NĐ-CP ngày 11/7/2005 của Chính phủ quy định: "Hội đồng nhân dân tỉnh, thành phố trực thuộc Trung ương có thẩm quyền quyết định đặt tên, đổi tên đường phố; công trình công cộng có quy mô lớn, có ý nghĩa".

Căn cứ quy định trên thì Hội đồng nhân dân tỉnh ban hành Nghị quyết về việc đặt tên đường trên địa bàn thị trấn Hậu Lộc, huyện Hậu Lộc là phù hợp và đúng thẩm quyền.

2. Về nội dung văn bản:

Đề án đặt tên đường trên địa bàn thị trấn Hậu Lộc, huyện Hậu Lộc thuộc trách nhiệm thẩm định của Hội đồng thẩm định và đã được các thành viên của Hội đồng thẩm định thống nhất. Vì vậy, Sở Tư pháp không có ý kiến tham gia về nội dung này.

3. Về thể thức và kỹ thuật trình bày văn bản:

Dự thảo đã đảm bảo về thể thức và kỹ thuật trình bày văn bản theo đúng quy định của pháp luật hiện hành.

Kính chuyển Sở Văn hóa, Thể thao và Du lịch tổng hợp.

Nơi nhận:

- Như kính gửi;
- Lưu: VT, XDVB.



GIÁM ĐỐC

Bùi Đình Sơn

1970



TỔNG HỢP
CÁC Ý KIẾN CỦA THÀNH VIÊN HỘI ĐỒNG TƯ VẤN ĐẶT TÊN,
ĐỔI TÊN ĐƯỜNG, PHỐ VÀ CÔNG TRÌNH CÔNG CỘNG
VỀ VIỆC THẨM ĐỊNH HỒ SƠ ĐỀ ÁN ĐẶT TÊN ĐƯỜNG TRÊN ĐỊA BÀN
THỊ TRẤN HẬU LỘC, HUYỆN HẬU LỘC

Ngày 07/11/2019, Sở Văn hóa, Thể thao và Du lịch đã tổ chức cuộc họp Hội đồng Tư vấn đặt tên, đổi tên đường, phố và công trình công cộng để xem xét, thẩm định hồ sơ của UBND huyện Hậu Lộc về đặt tên đường trên địa bàn thị trấn Hậu Lộc; sau khi có ý kiến góp ý của thành viên Hội đồng Tư vấn, Sở Văn hóa, Thể thao và Du lịch đã phối hợp với UBND huyện Hậu Lộc chỉnh sửa, hoàn thiện và ngày 26/02/2020 đã gửi văn bản xin thành viên Hội đồng Tư vấn (10 người) về hồ sơ Đề án với ý kiến cụ thể như sau:

- 08 ý kiến thành viên Hội đồng Tư vấn hoàn toàn thống nhất với Đề án đặt tên đường trên địa bàn thị trấn Hậu Lộc.
- 02 ý kiến thành viên Hội đồng Tư vấn cơ bản thống nhất với Đề án, có ý kiến thay đổi tại một số nội dung trong Đề án. Tuy nhiên Sở Văn hóa, Thể thao và Du lịch đã có ý kiến giải trình.

STT	HỌ TÊN	CHỨC VỤ	Ý KIẾN CỦA THÀNH VIÊN	GIẢI TRÌNH CỦA SỞ VĂN HÓA, THỂ THAO VÀ DU LỊCH
1.	Ông Hoàng Bá Tường	Phó Trưởng Ban Tuyên giáo Tỉnh ủy	Thông nhất Đề án	Thông nhất Đề án
2.	Ông Nguyễn Đức Trung	Phó Giám đốc Sở Giao thông Vận tải	Thông nhất Đề án	
3.	Ông Nguyễn Minh Huân	Phó Giám đốc Sở Xây dựng	Thông nhất Đề án	
4.	Ông Phạm Văn Tân	Tổng Thư ký Hội Khoa học lịch sử	Thông nhất Đề án	
5.	Ông Lê Ngọc Tạo	Chủ tịch Hội Khoa học lịch sử	Thông nhất Đề án	
6.	Ông Hoàng Hoa Mai	Nguyên GD Sở VHTT&DL	Thông nhất Đề án	
7.	Ông Đỗ Hữu Thích	Nguyên Trưởng Ban Tuyên giáo Tỉnh ủy	Thông nhất Đề án	
8.	Ông Nguyễn Văn Túy	Hội Văn học Nghệ thuật	Thông nhất Đề án	

9.	Ông Lê Thế Thiệp	Nguyên Viện trưởng Viện Quy hoạch - Kiến trúc	<ul style="list-style-type: none"> - Cơ bản thống nhất Đề án; - 04 tuyến nên đề xuất là đặt tên phố, phù hợp với tiêu chí đặt là đường 	<p>- Căn cứ tiêu chí đặt tên phố tại Nghị định 91/NĐ-CP của Chính phủ việc đề xuất đặt tên phố đối với 04 tuyến đường là chưa phù hợp (Lý khảo sát 04 tuyến đường chưa liền thửa, dân cư sinh sống thưa thớt, bên chưa có các công trình liên tiếp, liền kề nhau).</p> <p><i>Sở Văn hóa Thể thao và Du lịch thống nhất đề xuất đặt tên là đư theo ý kiến của 08/10 thành viên HĐTV.</i></p>
10.	Ông Viên Đình Lưu	Nguyên TP QLDSVH, Sở VHHT&DL	<ul style="list-style-type: none"> - Cơ bản thống nhất Đề án; - Đề nghị chỉnh sửa một số câu chữ tại điểm 4 (trang 7), điểm 5 (trang 10) - Xét hiện trạng, công tích của hai tuyến đặt tên hai nhân vật Bùi Đát, Phạm Thanh để điều chỉnh cho phù hợp. 	<p>- Đã chỉnh sửa theo góp ý.</p> <p>- Riêng việc đề xuất: Qua nghiên cứu công trạng của hai danh nhân Bùi Đát và Phạm Thanh ở hai giai đoạn lịch sử khác nhau, đều có công với lịch sử Hậu Lộc. Chiều rộng đường Phạm Thanh về quy hoạch thì chiều rộng sẽ là 7,5m. Hơn nữa, đặt tên đường Bùi Đát trong cùng với các tuyến đường trong cùng khu đô thị, đều lấy tên <i>chiến sỹ cách mạng kiên trung tỉnh Thanh Hóa</i>, là phù hợp với Nguyên tắc 3 (mục Nguyên tắc chung đặt tên đường): Cách chọn tên đường của Đề án là: "Tên các danh nhân, nhân vật cùng thời kỳ hoặc cùng lĩnh vực hoạt động nghiên cứu ưu tiên đặt gần nhau, tạo thành cụm các tên đường có liên quan".</p> <p><i>Sở Văn hoá, Thể thao và Du lịch thống nhất vẫn giữ nguyên vị trí hai tên đường đề xuất trong Đề án theo ý kiến của 08/10 thành viên HĐTV.</i></p>

TỈNH ỦY THANH HOÁ
BAN TUYÊN GIÁO

*

Số 2533-CV/BTGTU

V/v góp ý Đề án đặt tên đường trên địa
bàn thị trấn huyện Hậu Lộc

ĐẢNG CỘNG SẢN VIỆT NAM

Thanh Hoá, ngày 27 tháng 02 năm 2020

Kính gửi: Sở Văn hóa, Thể Thao và Du lịch

Thực hiện Công văn số 2017/UBND-VX, ngày 24/02/2020 của UBND tỉnh Thanh Hóa về việc lập và hoàn chỉnh hồ sơ Đề án đặt tên đường, phố và công trình công cộng trên địa bàn địa phương; công văn số 526/SVHTTDL-NVVH, ngày 26/02/2020 về việc thẩm định Đề án đặt tên đường trên địa bàn thị trấn huyện Hậu Lộc, sau khi xem xét, Thành viên Hội đồng tư vấn đặt tên đường, phố và công trình công cộng trên địa bàn tỉnh Thanh Hóa có ý kiến như sau:


Cơ bản thống nhất với Đề án đặt tên đường trên địa bàn thị trấn huyện Hậu Lộc. Đề nghị chỉnh sửa một số lỗi chính tả về tiêu sử, sự nghiệp của các lãnh tụ, nhà yêu nước, chiến sĩ cách mạng cho đúng.

Đề nghị Sở Văn hóa, Thể thao và Du lịch xem xét, chỉnh sửa hoàn chỉnh Đề án trước khi báo cáo Ủy ban nhân dân tỉnh.

Nơi nhận:

- Như kính gửi;
- Đ/c Trưởng Ban (B/c);
- Lưu BTGTU.

KT/ TRƯỞNG BAN
PHÓ TRƯỞNG BAN



Hoàng Bá Tường

ỦY BAN NHÂN DÂN
TỈNH THANH HOÁ
SỞ GIAO THÔNG VẬN TẢI

Số: **604** /SGTVT-VP

V/v tham gia ý kiến vào đề án đặt tên
đường trên địa bàn huyện Hậu Lộc.

CỘNG HÒA XÃ HỘI CHỦ NGHĨA VIỆT NAM
Độc lập - Tự do - Hạnh phúc

Thanh Hoá, ngày **27** tháng 02 năm 2020

Kính gửi: Sở Văn hóa Thể thao và Du lịch.

Sở Giao thông vận tải nhận được công văn số 526/SVHTTDL-NVVH ngày 26/02/2020 của Sở Văn hóa Thể thao và Du lịch về việc thẩm định Đề án đặt tên đường trên địa bàn thị trấn Hậu Lộc, huyện Hậu Lộc.

Sau khi nghiên cứu Đề án đặt tên, đổi tên đường, phố cho thị trấn Hậu Lộc, huyện Hậu Lộc. Sở Giao thông vận tải, thành viên Hội đồng tư vấn đặt tên đường, phố và công trình công cộng thống nhất với nội dung Đề án.

Đề nghị Sở Văn hóa Thể thao và Du lịch tổng hợp trình Chủ tịch Ủy ban nhân dân tỉnh./.

Nơi nhận:

- Như trên;
- Lãnh đạo sở;
- Lưu: VT,VP.



Nguyễn Đức Trung

**UBND TỈNH THANH HÓA
HỘI ĐỒNG TƯ VẤN ĐẶT TÊN,
ĐỔI TÊN ĐƯỜNG PHỐ VÀ
CÔNG TRÌNH CÔNG CỘNG**

**CỘNG HOÀ XÃ HỘI CHỦ NGHĨA VIỆT NAM
Độc lập - Tự do - Hạnh phúc**

Thanh Hóa, ngày 28 tháng 02 năm 2020

Kính gửi: Sở Văn hóa Thể thao và Du lịch.


Phúc đáp Công văn số 526/SVHTTDL-NVVH ngày 26/02/2020 của Sở Văn hóa Thể thao và Du lịch v/v thẩm định Đề án đặt tên đường trên địa bàn thị trấn Hậu Lộc, huyện Hậu Lộc.

Tôi là: **Nguyễn Minh Huân** – Phó Giám đốc Sở Xây dựng, thành viên Hội đồng tư vấn đặt tên đường phố và công trình công cộng trên địa bàn tỉnh Thanh Hóa.

Sau khi nghiên cứu tài liệu gửi đính kèm Công văn số 526/SVHTTDL-NVVH ngày 26/02/2020 nêu trên, tôi cơ bản thống nhất với nội dung, thành phần hồ sơ do UBND huyện Hậu Lộc trình duyệt. Hồ sơ đã thực hiện điều chỉnh một số nội dung theo ý kiến của Sở Xây dựng tại cuộc họp ngày 07/11/2019. Tuy nhiên, vẫn còn nội dung đề nghị nghiên cứu điều chỉnh như sau: Đối với các tuyến có quy mô mặt cắt nhỏ (dưới 7,5m) đề nghị chỉ xem xét đặt tên phố (theo hồ sơ đang đề nghị đặt tất cả các tuyến là tên đường).

Vậy, tôi có ý kiến nêu trên đề nghị Sở Văn hóa Thể thao và Du lịch tổng hợp, xem xét./.

ỦY VIÊN HỘI ĐỒNG



**PHÓ GIÁM ĐỐC SỞ XÂY DỰNG
Nguyễn Minh Huân**

CỘNG HÒA XÃ HỘI CHỦ NGHĨA VIỆT NAM
Độc lập – Tự do – Hạnh phúc

Thanh Hoá, ngày 28 tháng 2 năm 2020

V/v Thẩm định Đề án đặt tên
đường, phố trên địa bàn thị trấn
Hậu Lộc huyện Hậu Lộc

Kính gửi: Sở Văn hóa, Thể thao và Du lịch Thanh Hóa

Thực hiện công văn số 526/SVHTTDL-NVVH, ngày 26/2/2020 của Giám đốc sở Văn hóa, Thể thao và Du lịch V/v Hội KTS Thanh Hóa đã nhận được Công văn số 6820/SXD-PTĐT, ngày 24/11/2019 của Giám đốc sở Xây dựng Thanh Hóa, V/v Thẩm định Đề án đặt tên đường, phố trên địa bàn thị trấn Hậu Lộc huyện Hậu Lộc.

Tên tôi là: Lê Thế Thiệp – Thành viên Hội đồng tư vấn đặt tên đường, phố và công trình công cộng trên địa bàn tỉnh Thanh Hóa, có ý kiến tư vấn như sau:

1- Cơ bản thống nhất với nội dung Thẩm định Đề án đặt tên đường, phố trên địa bàn thị trấn Hậu Lộc huyện Hậu Lộc. đã chỉnh sửa và tờ trình số 180/TTr-UBND, ngày 24/12/2019, V/v Thẩm định Đề án đặt tên đường, phố trên địa bàn thị trấn Hậu Lộc huyện Hậu Lộc của UBND huyện Hậu Lộc.

2- Căn cứ Nghị định số 91/2005/NĐ-CP, ngày 11/7/2005 của Chính phủ thì Quy mô, cấp độ của “Đường” cao hơn “Phố” về mọi phương diện. Do vậy theo cách giải trình tại công văn số 1153/UBND-VHTT ngày 24/12/2019 vì “Phố” chưa đạt tiêu chí nên đặt là “Đường” là không hợp lý. Ý kiến cá nhân tôi đề nghị thị trấn Hậu Lộc chỉ có 4 đường đó là: Đường Bà Triệu, đường Tố Hữu, đường Phạm Bành, đường Phạm Thanh. Các tuyến còn lại gọi là “Phố”. Những tuyến quá thừa vắng có thể chưa đặt tên lần này mà để lui lần sau bổ sung.

Trên đây là ý kiến tham gia thẩm định Thẩm định Đề án đặt tên đường, phố trên địa bàn thị trấn Hậu Lộc huyện Hậu Lộc.

Đề nghị Hội đồng nghiên cứu tổng hợp và báo cáo UBND tỉnh.

Nơi gửi:

- Như trên
- Lưu VP/HKTS

THÀNH VIÊN HỘI ĐỒNG



ThS-KTS Lê Thế Thiệp

Y kiến về đất đai trong phố
Thị trấn Hậu Lộc, huyện Hậu Lộc

Sau khi nghiên cứu các vấn đề đất đai
tên trong phố Thị trấn Hậu Lộc của UBND huyện
Hậu Lộc

- Về thủ tục đo đạc, đăng ký quyền sử dụng
đất của: Chủng phủ và thông tư hướng dẫn của
Bộ Văn hóa - Thông tin (nay là Bộ VH-TT-DL) về
đất đai trong phố và các công trình công cộng.

- Việc cho đất đai trong phố đều là những
vật có công với nước, với đất và địa phương
và chủ yếu là của em em Hậu Lộc và 1 số cán bộ lãnh
đạo các vùng ở địa phương khác nhưng có gần
bỏ với huyện Hậu Lộc

Từ những lý do trên, nhất là với đề nghị
của UBND huyện Hậu Lộc đất đai các trong phố
của Thị trấn Hậu Lộc.

Thần viên Hội đồng tư vấn
đất đai trong phố và các công trình công cộng
Thị trấn.

Đào Đức
Đã như thế.

Cộng hòa Xã hội chủ nghĩa Việt-Nam
Độc lập - Tự do - Hạnh phúc

Transhon ngày 28/2/2020

Đã được kiểm tra và xác định là an toàn
khi đưa bàn thí nghiệm Hải Lọc

Sau khi nhận được công văn số 526/STTTDL-
NVH (ngày ngày 26/2/2020) và hồ sơ đề án

đặt tên đường trên địa bàn Thị trấn Hải Lọc cũ,
khu vực Hải Lọc, tại địa điểm xét duyệt và ban cấp

ý kiến kiến nghị về việc đặt tên số
đường và thông tin địa bàn thí nghiệm Hải Lọc

- Đồng ý và đồng ý địa bàn thí nghiệm Hải Lọc
20 khu vực Hải Lọc cũ, khu vực Hải Lọc cũ

trong vùng biển, biển ngoài biển và biển
vùng biển ngoài biển và biển ngoài biển

đặt tên đường và biển, biển ngoài biển và biển
đặt tên đường và biển, biển ngoài biển và biển

Transhon, đặt tên đường và biển, biển ngoài biển và biển
đặt tên đường và biển, biển ngoài biển và biển

Transhon, đặt tên đường và biển, biển ngoài biển và biển
đặt tên đường và biển, biển ngoài biển và biển

Transhon, đặt tên đường và biển, biển ngoài biển và biển
đặt tên đường và biển, biển ngoài biển và biển

Transhon, đặt tên đường và biển, biển ngoài biển và biển
đặt tên đường và biển, biển ngoài biển và biển

Transhon, đặt tên đường và biển, biển ngoài biển và biển
đặt tên đường và biển, biển ngoài biển và biển

Transhon, đặt tên đường và biển, biển ngoài biển và biển
đặt tên đường và biển, biển ngoài biển và biển

Transhon, đặt tên đường và biển, biển ngoài biển và biển
đặt tên đường và biển, biển ngoài biển và biển

Transhon, đặt tên đường và biển, biển ngoài biển và biển
đặt tên đường và biển, biển ngoài biển và biển

Transhon, đặt tên đường và biển, biển ngoài biển và biển
đặt tên đường và biển, biển ngoài biển và biển

Transhon, đặt tên đường và biển, biển ngoài biển và biển
đặt tên đường và biển, biển ngoài biển và biển

Phạm Văn Tân
Trưởng phòng
Trần Văn Tuấn


Kính gửi Sở VH TT và PL tỉnh Thừa Thiên Huế

Sau khi đọc đề án đất đai vùng cửa huyện Hải
Lộc, Tôi thấy nhất như các đất đai đề và
đề xuất đất đai vùng cửa huyện.

Đề nghị Sở và huyện Thừa Thiên Huế
có văn bản báo cáo Tỉnh xem xét phê duyệt.

Ngày 25-2-2016

Thần vụ hội đồng tư vấn
đất đai vùng cửa huyện
Tư vấn công trình địa bàn
Thừa Thiên Huế



Hoàng Hoa Mai

Công hòa xã hội chủ nghĩa Việt Nam
Độc lập - Tự do - Hạnh phúc
Thống nhất - ngày 29/2/2020.

Khảo sát "thứ" để đặt tên đường cho thị trấn Hậu Lộc,
huyện Hậu Lộc, Thanh Hóa.

1. Công việc: Số 1/ST và dự kiến.

Sau khi đọc, nghiên cứu 1 hồ sơ dự kiến đặt tên đường cho thị trấn Hậu
Lộc, huyện Hậu Lộc của UBND huyện Hậu Lộc (lần thứ 2 - năm 2019)
tôi có một số ý kiến sau:

1) Điểm 4 (tq7): nguyên tắc cụ thể "đặt tên" ... nêu:

⊕ Nguyên tắc 1: "... "Đường lựa chọn trong Ngân hàng gồm 145,
gồm: (13 loại). Theo tôi, cần phải xem lại, vì:

+ Nếu trừ cái loại: "Đường Xưa đi vào tiền thuê ngoài
Hậu Lộc; Đường Bà Triệu; Đường Nguyễn Huệ; Đường Nguyễn Huệ cũ (đường phố cũ Hậu
Lộc và Thuận Hóa); đường Nguyễn Xuân Trạch - là gồm tiền mặt thiết
với Hậu Lộc; còn lại, "chỉ" có tiền dư dả" lựa chọn. Nếu theo tiêu
chức cái mục mà đề án đưa ra thì còn rất nhiều, "chỉ" thôi "chỉ" có
145 tên từ Ngân hàng tên. Cái mục còn lại nếu xét theo cái tiêu chí
như đề án thì có thể áp dụng cho tất cả các huyện thị trấn xã thị trấn,
"chỉ" chỉ riêng Hậu Lộc.

⊕ Tôi "chỉ" có 2 ý "đường nhân dân nước" có liên quan đến LS Hậu Lộc và
25 đường nhân dân nước LS Thuận Hóa có liên quan đến LS Hậu Lộc theo đề án
lẽ như thế nào, rất chụch. Về phần chọn thì tất yếu phải
ưu tiên đường nhân dân nước là 29 phố.

Thứ 2, theo tôi, từ 2 loại đường nhân dân nước phải xem xét tiêu
chức đường nhân dân nước (nhưng phải là ngoài quê Hậu Lộc); sau đó
xem xét đường nhân dân nước mà một LS Thuận Hóa cụ thể ưu tiên "đường" quê ở
Hậu Lộc trước hết, nếu còn thiếu. Lần này chỉ đặt tên 20 tuyến
đường nên số lựa chọn là rất thoải mái.

2) Điểm 5 (tq10): 1 hồ sơ tên dự kiến phố Hậu Lộc:

mục 1: "Thị trấn Hậu Lộc: "Đã đặt tên 26 tên, nhưng có
tên nào thuộc Ngân hàng tên...". Theo tôi, cần phải xem
xem có tên nào để đặt mà đã đi vào tiền thuê nhân dân,

Đã rồi hết giấy' Hô lâu nay, nhưng chưa có Try Ngôn hay, nếu
xét thấy có ý' như' thêm' thì' cứ' mang' đây' để' ý' gửi
ngay' để' kịp' báo' tin, thay' đó' 100% cần' thiết, gửi' lại' như'
và' để' ý' đưa' vào' ngôn' ngữ' tiếng... để' bị' sự'.


- ③. Xét' hàng' này, cứ' tiếp' cụ' thể' của' cái' nhân' vật, đó'
để' ý' để' tiếp' tiếp' Phạm' Thành' và' Bùi' Đak,
Hai' nhân' vật' này' nếu' để' vì' thì' chon' nhau. Nếu' xét
theo' hàng' này, đây' đây' từ' Bùi' Đak' phải' đưa' ra' có' qui'
nên' tài, rất' hơn' đây' Phạm' Thành.
Tạo' sự' cảm' ơn.

Ngôn' viết' như' đây.

Uleehh

Vết' đây' lên.

Thập' niên' 1970' tại' đây'.



TỔNG HỢP XIN Ý KIẾN CÁC CƠ QUAN, ĐOÀN THỂ CHÍNH TRỊ XÃ HỘI VÀ NHÂN DÂN
VỀ VIỆC ĐẶT TÊN ĐƯỜNG TRÊN ĐỊA BÀN THỊ TRẤN HẬU LỘC, HUYỆN HẬU LỘC

I. Xin ý kiến các cơ quan chuyên môn

STT	Tên cơ quan chuyên môn	Ý kiến
1.	Hội Khoa học lịch sử tỉnh	Đồng ý
2.	Hội Văn học nghệ thuật	Đồng ý
3.	Ủy ban mặt trận tổ quốc tỉnh	Đồng ý
4.	Hội Liên hiệp Phụ nữ tỉnh	Đồng ý
5.	Đoàn TNCS Hồ Chí Minh tỉnh	Đồng ý

II. Công bố công khai để nhân dân tham gia ý kiến trên hệ thống trang hệ thống báo, đài

STT	Tên cơ quan, đơn vị	Ý kiến phản hồi
1.	Báo Thanh Hóa	Không có ý kiến
2.	Báo Văn hóa và đời sống	Không có ý kiến
3.	Đài Phát thanh và Truyền hình tỉnh	Không có ý kiến

BCH ĐOÀN TỈNH THANH HÓA

Số: 53 - CV/TĐTN-VP

*"V/v tham gia góp ý đặt tên đường
trên địa bàn thị trấn Hậu Lộc huyện Hậu Lộc"*

ĐOÀN TNCS HỒ CHÍ MINH

Thanh Hóa, ngày 11 tháng 3 năm 2020

Kính gửi: Sở Văn hóa, Thể thao và Du lịch tỉnh Thanh Hóa

Ngày 10/3/2020, Ban Thường vụ Tỉnh đoàn nhận được công văn số 691/SVHTTDL-NVVH ngày 9/3/2020 của Sở Văn hóa, Thể thao và Du lịch về việc xin ý kiến về việc đặt tên đường trên địa bàn thị trấn Hậu Lộc huyện Hậu Lộc.


Sau khi nghiên cứu hồ sơ Đề án đặt tên đường cho thị trấn Hậu Lộc, huyện Hậu Lộc, tỉnh Thanh Hóa do Sở Văn hóa Thể Thao & Du lịch gửi kèm công văn số 691/SVHTTDL-NVVH ngày 9/3/2020. Ban Thường vụ Tỉnh đoàn thống nhất với các nội dung đã nêu trong hồ sơ Đề án đặt tên đường cho thị trấn Hậu Lộc, huyện Hậu Lộc, tỉnh Thanh Hóa.

Ban Thường vụ Tỉnh đoàn đề nghị Sở Văn hóa, Thể thao và Du lịch sớm hoàn thiện và báo cáo Chủ tịch UBND tỉnh theo quy định.

Nơi nhận:

- Như kính gửi;
- Lưu VPTĐ

**TM. BAN THƯỜNG VỤ TỈNH ĐOÀN
PHÓ BÍ THƯ THƯỜNG TRỰC**



Lê Văn Châu

ỦY BAN NHÂN DÂN TỈNH THANH HÓA
HỘI KHOA HỌC LỊCH SỬ

CỘNG HÒA XÃ HỘI CHỦ NGHĨA VIỆT NAM
Độc lập - Tự do - Hạnh phúc

Số: 07 /HKHLS-TH

V/v xin ý kiến đặt tên đường phố thị trấn Hậu Lộc

Thanh Hóa, ngày 11 tháng 3 năm 2020

Kính gửi: Chủ tịch Hội đồng tư vấn đặt và đổi tên đường phố công trình công cộng trên địa bàn tỉnh Thanh Hóa

Hội Khoa học lịch sử tỉnh Thanh Hóa đã nhận được công văn của quý Sở kèm theo Hồ sơ đề nghị đặt tên đường cho thị trấn Hậu Lộc số 091/SVHTTDL ngày 9 tháng 3 năm 2020.

Sau khi nghiên cứu chúng tôi có ý kiến như sau:

- 20 tên đường đề xuất của huyện Hậu Lộc đều có trong ngân hàng tên của tỉnh đã được Hội đồng nhân dân tỉnh thông qua. Như vậy đã đảm bảo tiêu chí đề đưa vào sử dụng. Những danh nhân đề xuất đều gắn liền với quê hương Hậu Lộc (sinh ra hoặc có đóng góp, hoạt động tại địa phương).

- Quy trình đề xuất minh bạch, rõ ràng của các tổ chức chính trị, đoàn thể và người dân. Do đó có sự đồng thuận cao và được hội họp, bàn thảo nhiều lần, đảm bảo tính dân chủ.

- Chúng tôi đề nghị Hội đồng thông qua, tạo điều kiện để địa phương sớm đưa vào thực hiện.

Trân trọng góp ý

Nơi nhận:

- Như kính gửi;
- Lưu VP.



ỦY BAN MTTQ VIỆT NAM
TỈNH THANH HOÁ
BAN THƯỜNG TRỰC

CỘNG HOÀ XÃ HỘI CHỦ NGHĨA VIỆT NAM
Độc lập - Tự do - Hạnh phúc

Số 266/MTTQ-BTT
“V/v đặt tên đường trên địa bàn thị trấn
Hậu Lộc, huyện Hậu Lộc”

Thanh Hoá, ngày 11 tháng 3 năm 2020

Kính gửi: Sở Văn Hóa, Thể thao và Du lịch Thanh Hóa.

Ngày 10/3/2020, Ban Thường trực Ủy ban Mặt trận Tổ quốc Việt Nam tỉnh nhận được Văn bản số 691/SVHTTDL-NVVH ngày 9/3/2020 của Sở Văn hóa, Thể thao và Du lịch về việc xin ý kiến đặt tên đường trên địa bàn thị trấn Hậu Lộc, huyện Hậu Lộc. Qua nghiên cứu hồ sơ, Ban Thường trực Ủy ban Mặt trận Tổ quốc tỉnh có ý kiến như sau:


Ban Thường trực Ủy ban Mặt trận Tổ quốc tỉnh nhất trí với sự cần thiết đặt tên đường trên địa bàn thị trấn Hậu Lộc sẽ góp phần nâng cao chất lượng công tác quản lý nhà nước trên các lĩnh vực như hành chính, hộ khẩu, hộ tịch, an ninh trật tự, giao thông liên lạc, đô thị ... tạo thuận lợi cho nhân dân trong các hoạt động giao dịch hàng ngày. Bên cạnh đó việc đặt tên đường nhằm tiếp tục tôn vinh các giá trị lịch sử văn hóa dân tộc, các danh nhân văn hóa và cách mạng tiêu biểu của đất nước, của tỉnh và của huyện Hậu Lộc.

Đề án đặt tên đường trên địa bàn thị trấn Hậu Lộc đã căn cứ vào các quy định của pháp luật như: Nghị định 91/2005/NĐ-CP ngày 11/7/2005 của Chính phủ; Thông tư 36/2006/TT-BVHTT ngày 20/3/2006 của Bộ Văn hóa Thông tin (nay là Bộ Văn hóa, Thể thao và Du lịch) hướng dẫn thực hiện Nghị định 91/2005/NĐ-CP ngày 11/7/2005 của Chính phủ; Nghị quyết số 90/2017/NQ-HĐND ngày 07/12/2017 của Hội đồng nhân dân tỉnh về ban hành ngân hàng tên đường, phố và công trình công cộng trên địa bàn tỉnh Thanh Hóa; Quyết định số 17/2018/QĐ-UBND ngày 15/5/2018 của Ủy ban nhân dân tỉnh về ban hành quy định trình tự, thủ tục đặt tên, đổi tên đường, phố và công trình công cộng trên địa bàn tỉnh Thanh Hóa bảo đảm tính pháp lý. Đề án đã xin ý kiến cấp ủy, chính quyền, MTTQ và các đoàn thể chính trị - xã hội và Nhân dân trên địa bàn huyện Hậu Lộc với đa số ý kiến đồng tình và thống nhất cao.

Do vậy, Ban Thường trực Ủy ban MTTQ tỉnh thông nhất với đề án đặt tên đường trên địa bàn thị trấn Hậu Lộc.

Đề nghị Sở Văn hóa, Thể thao và Du lịch tổng hợp, báo cáo trình UBND tỉnh./.

Nơi nhận:
- Như Kính gửi;
- Lưu VT; DC-PL.



Phạm Thị Thanh Thủy

HỘI LHPN TỈNH THANH HÓA
BAN THƯỜNG VỤ

Số *1609*/BTV-GĐXH

V/v tham gia ý kiến đặt tên đường trên
địa bàn thị trấn Hậu Lộc, huyện Hậu Lộc

CỘNG HÒA XÃ HỘI CHỦ NGHĨA VIỆT NAM
Độc lập - Tự do - Hạnh phúc

Thanh Hóa, ngày *12* tháng 3 năm 2020

Kính gửi: Sở Văn hóa, Thể thao và Du lịch tỉnh Thanh Hóa

Hội LHPN tỉnh Thanh Hóa nhận được công văn số 691/SVHTTDL-NVVH ngày 9/3/2020 của Sở Văn hóa, Thể thao và Du lịch về việc đặt tên đường trên địa bàn thị trấn Hậu Lộc, huyện Hậu Lộc.

Sau khi nghiên cứu thảo luận, Ban Thường vụ Hội LHPN tỉnh cơ bản thống nhất với phương án đặt tên đường trên địa bàn thị trấn Hậu Lộc, huyện Hậu Lộc theo Tờ trình, dự thảo Nghị quyết và hồ sơ Đề án đặt tên của UBND huyện Hậu Lộc.

Ban Thường vụ Hội LHPN tỉnh kính gửi Sở Văn hóa - Thể thao và Du lịch tổng hợp hoàn thiện trình Trưởng ban chỉ đạo công tác gia đình phê duyệt./.

Nơi nhận:

- Như kính gửi;
- TT Hội LHPN tỉnh;
- Lưu: VT, GD-XH.

TM. BAN THƯỜNG VỤ
PHỤ CHỦ TỊCH
B.C.H
HỘI LIÊN HIỆP
PHỤ NỮ
TỈNH
THANH HÓA
Nguyễn Thị Mai Hoa

UBND TỈNH THANH HÓA
HỘI VĂN HỌC NGHỆ THUẬT

CỘNG HÒA XÃ HỘI CHỦ NGHĨA VIỆT NAM
Độc lập - Tự do - Hạnh phúc

Số: 23/CV-VHNT

Thanh Hóa, ngày 27 tháng 02 năm 2020

V/v thẩm định Đề án đặt tên đường trên
địa bàn thị trấn Hậu Lộc, huyện Hậu Lộc,
tỉnh Thanh Hóa.

Kính gửi: Sở Văn hóa, Thể thao và Du lịch tỉnh Thanh Hóa

Hội VHNT Thanh Hóa nhận được Công văn số: 526/SVHTTDL-NVVH ngày 26/02/2020 của Sở Văn hóa, Thể thao và Du lịch tỉnh Thanh Hóa về việc xin ý kiến các thành viên Hội đồng tư vấn đặt tên đường, phố và công trình công cộng trên địa bàn tỉnh Thanh Hóa thẩm định Đề án đặt tên đường trên địa bàn thị trấn Hậu Lộc, huyện Hậu Lộc.

Sau khi nghiên cứu kỹ hồ sơ, tài liệu, các văn bản có liên quan: Tờ trình số 130/TTr-UBND ngày 15/10/2019 của UBND huyện Hậu Lộc; Đề án đặt tên đường cho thị trấn Hậu Lộc, huyện Hậu Lộc, tỉnh Thanh Hóa; Báo cáo số 280/BC-UBND ngày 15/10/2019 của UBND huyện Hậu Lộc về việc tổng hợp ý kiến của Thường trực Huyện ủy, HĐND, MTTQ, các đoàn thể cấp huyện về Đề án đặt tên đường cho thị trấn Hậu Lộc, huyện Hậu Lộc; Công văn số 558-CV/HU ngày 14/10/2019 của Thường trực Huyện ủy, về việc thống nhất nội dung về Đề án đặt tên đường cho thị trấn Hậu Lộc, huyện Hậu Lộc...

Hội VHNT Thanh Hóa thống nhất với các văn bản của Huyện ủy, HĐND, MTTQ, các đoàn thể... về việc đặt tên, đổi tên đường, phố cho thị trấn Hậu Lộc, xã Thịnh Lộc, xã Lộc Tân, xã Xuân Lộc huyện Hậu Lộc, tỉnh Thanh Hóa trong Hồ sơ đặt tên, đổi tên đường, phố cho thị trấn Hậu Lộc, xã Thịnh Lộc, xã Lộc Tân, xã Xuân Lộc.

Trân trọng./.

Nơi nhận:

- Như Kg;
- Lưu: VT, VP.

K/T CHỦ TỊCH HỘI
PHÓ CHỦ TỊCH THƯỜNG TRỰC



Nguyễn Văn Túy

TỈNH ỦY THANH HÓA
BÁO THANH HÓA

ĐẢNG CÔNG SẢN VIỆT NAM

Thanh Hóa, ngày 18 tháng 3 năm 2020

Số: 28/CV-BTH

Kính gửi: - Sở Văn hóa, Thể thao và Du lịch tỉnh Thanh Hóa

Báo Thanh Hóa nhận được Công văn số 692/SVHTTDL-NVVH ngày 9 tháng 3 năm 2020 của Sở Văn hóa, Thể thao và Du lịch tỉnh Thanh Hóa về việc xin ý kiến việc đặt tên đường trên địa bàn thị trấn Hậu Lộc, huyện Hậu Lộc, Báo Thanh Hóa đã tiến hành đăng tải nội dung trên Báo Thanh Hóa điện tử tại địa chỉ:

<http://baothanhhoa.vn/doi-song-xa-hoi/dat-ten-duong-tren-dia-ban-thi-tran-hau-loc/115567.htm>, đồng thời đăng tải nội dung trên Fanpage của Báo Thanh Hóa (<https://www.facebook.com/baothanhhoa.vn/?ref=bookmarks>).

Sau khi đăng tải, qua theo dõi, được biết đa số bạn đọc đồng tình với phương án đặt tên đường trên địa bàn thị trấn Hậu Lộc, huyện Hậu Lộc.

Vậy, Báo Thanh Hóa thông tin để Sở Văn hóa, Thể thao và Du lịch được biết.

Nơi nhận:

- Như trên;
- BBT Báo Thanh Hóa;
- Lưu: BBT, VT.



SỞ VĂN HÓA, THỂ THAO & DU LỊCH
THANH HÓA
BÁO VĂN HÓA & ĐỜI SỐNG

CỘNG HÒA XÃ HỘI CHỦ NGHĨA VIỆT NAM
Độc lập - Tự do - Hạnh phúc

Số: 44 /BVH&ĐS

Thanh Hóa, ngày 18 tháng 3 năm 2020

V/v xin ý kiến về việc đặt tên đường trên địa
bàn thị trấn Hậu Lộc, huyện Hậu Lộc

Kính gửi: Sở Văn hóa, Thể thao & Du lịch Thanh Hóa.


Thực hiện Công văn số 692/SVHTTDL-NVVH ngày 09/3/2020 của Sở Văn hóa, Thể thao & Du lịch về việc xin ý kiến đặt tên đường trên địa bàn thị trấn Hậu Lộc, huyện Hậu Lộc.

Báo Văn hóa & Đời sống đã đăng tải công khai để nhân dân tham gia ý kiến về Đề án đặt tên đường trên địa bàn thị trấn Hậu Lộc, huyện Hậu Lộc trên trang thông tin điện tử nhưng không nhận được phản hồi.

Báo Văn hóa & Đời sống xin báo cáo Sở VH, TT&DL được biết..

Nơi nhận:

- Như trên
- Lưu VT.



ỦY BAN NHÂN DÂN HUYỆN HẬU LỘC

HỒ SƠ

**ĐẶT TÊN ĐƯỜNG CHO THỊ TRẦN HẬU LỘC,
HUYỆN HẬU LỘC, TỈNH THANH HÓA**

Hậu Lộc, năm 2019

Số: 180/TTr-UBND

Hậu Lộc, ngày 24 tháng 12 năm 2019

TỜ TRÌNH
về việc xin thẩm định Đề án đặt tên đường
cho thị trấn Hậu Lộc, huyện Hậu Lộc, tỉnh Thanh Hóa

Kính gửi:

- Sở Văn hóa, Thể Thao và Du lịch Thanh Hóa;
- Hội đồng Tư vấn đặt tên, đổi tên đường, phố và công trình công cộng trên địa bàn tỉnh Thanh Hóa.

Thực hiện Quyết định số 17/2018/QĐ-UBND ngày 15/5/2018 về việc Ban hành quy định, trình tự, thủ tục đặt tên, đổi tên đường, phố và công trình công cộng trên địa bàn tỉnh Thanh Hóa; Nghị quyết số 07-NQ/HU ngày 25/12/2019 của Ban Chấp hành Đảng bộ huyện về phương hướng, nhiệm vụ năm 2019; Quyết định số 259/QĐ-UBND ngày 25/01/2019 của UBND huyện về việc ban hành Kế hoạch hành động thực hiện Nghị quyết của BCH Đảng bộ huyện, Nghị quyết HĐND huyện về nhiệm vụ phát triển kinh tế - xã hội, quốc phòng - an ninh năm 2019;

Ngày 15/10/2019, UBND huyện Hậu Lộc đã có Tờ trình số 130/TTr-UBND về việc xin thẩm định đề án đặt tên đường cho Thị trấn Hậu Lộc, huyện Hậu Lộc, tỉnh Thanh Hóa. Ngày 07/11/2019, Hội đồng tư vấn đặt tên đường, phố và công trình công cộng trên địa bàn tỉnh Thanh Hóa đã họp chỉ ý kiến, góp ý vào dự thảo đề án đặt tên đường cho Thị trấn Hậu Lộc. Tiếp thu ý kiến của các thành viên Hội đồng tư vấn đặt tên đường, phố và công trình công cộng trên địa bàn tỉnh Thanh Hóa, UBND huyện đã giải trình, thống nhất điều chỉnh một số nội dung phù hợp, xin ý kiến của Thường trực Huyện ủy, HĐND, MTTQ và các đoàn thể, xin ý kiến của nhân dân nơi có các tuyến đường đi qua đảm bảo các bước quy trình.

Để có cơ sở trên khai các bước tiếp theo của Đề án, UBND huyện Hậu Lộc kính trình Sở Văn hóa, Thể Thao và Du lịch Thanh Hóa, Hội đồng Tư vấn đặt tên đường, phố và công trình công cộng trên địa bàn tỉnh Thanh Hóa thẩm định Đề án đặt tên đường cho thị trấn Hậu Lộc, huyện Hậu Lộc, tỉnh Thanh Hóa. Cụ thể như sau:

(1) Đường Bà Triệu: Từ Cầu Bản Km211+200 (Quốc Lộ 10) đến giáp thôn Đại Hữu, xã Mỹ Lộc Km214+450 (Quốc Lộ 10), chiều dài 3,250km, chiều rộng 12,6m.

- (2) *Đường Tố Hữu*: Từ giáp Thôn Đại Thống, xã Lộc Sơn, Km7+800 (Tỉnh Lộ 526B) đến Ngã tư Bưu điện, Km214+300 (Quốc lộ 10), chiều dài 1,540 km, chiều rộng 16m.
- (3) *Đường Phạm Bành*: Từ đường Ngã tư Bưu điện huyện, Km7+300 (Tỉnh Lộ 526B) đến giáp thôn Bái Trung, xã Hòa Lộc, chiều dài 3,505km, chiều rộng 16m.
- (4) *Đường Phạm Thanh*: Từ Km211+200 (Quốc Lộ 10) qua cống Xi phông đến giáp thôn Đại Thống, xã Lộc Sơn, chiều dài 3,020km, chiều rộng 4,5m.
- (5) *Đường Hoàng Xuân Viện*: Từ Km212+468 (Quốc Lộ 10) đến đầu đường Lê Hồng Quế, chiều dài 1,269km, chiều rộng 4m.
- (6) *Đường Lê Hồng Quế*: Từ Km212+468 (Quốc Lộ 10) đến cầu Hà Phan, xã Tuy Lộc, chiều dài 2,931km, chiều rộng 4,5m.
- (7) *Đường Bùi Đạt*: Từ Km212 +470 (Quốc Lộ 10) đến giáp Cống Nguyễn, xã Xuân Lộc, chiều dài 2,578km, chiều rộng 5m.
- (8) *Đường Hoàng Bất Đạt*: Từ Km212+530 (Quốc Lộ 10) đến giáp Cống Nguyễn, xã Xuân Lộc, chiều dài 2,578km, chiều rộng 7m.
- (9) *Đường Hoàng Xung Phong*: Từ Km212+720 (Quốc Lộ 10) vuông góc trục chính đường Bà Triệu đến giáp với đường Mẹ Tom, chiều dài 0,93km, chiều rộng 7m.
- (10) *Đường Trịnh Ngọc Diệt*: Từ Km212+950 (Quốc Lộ 10), vuông góc trục chính đường Bà Triệu đến đường Phạm Bành, chiều dài 1,25km, chiều rộng 7m.
- (11) *Đường Đinh Chương Lân*: Từ Km212+950 (Quốc Lộ 10) vuông góc trục chính đường Bà Triệu đến giáp đường Mẹ Tom, chiều dài 0,84km, chiều rộng 6m.
- (12) *Đường Hoàng Tiến Trình*: Từ Km213+110 (Quốc Lộ 10) vuông góc trục chính đường Bà Triệu đến đường Phạm Bành, chiều dài 1,19km, chiều rộng 7m.
- (13) *Đường Nguyễn Tạo*: Từ Km213+300 (Quốc Lộ 10) vuông góc trục chính đường Bà Triệu đến đường Phạm Bành, chiều dài 1,16km, chiều rộng 5m.
- (14) *Đường Nguyễn Chí Hiền*: Từ Km213+500 (Quốc Lộ 10) vuông góc trục chính đường Bà Triệu đến thôn Đông Hòa, xã Xuân Lộc, chiều dài 1,5km, chiều rộng 7m.
- (15) *Đường Mẹ Tom*: Từ đường Hoàng Bất Đạt đến đường Nguyễn Chí Hiền, chiều dài 1,5km, chiều rộng 7m.
- (16) *Đường Lưu Cộng Hòa*: Từ sau Trạm bơm Phú Cường đến Bệnh viện Đa Khoa huyện, chiều dài 1,230 km, chiều rộng 7m.
- (17) *Đường Hoàng Văn Hiến*: Từ sau Chi nhánh Thủy nông đến cầu Do Hạ (đường Bà Triệu), dài 1,850km, rộng 7m.

(18) *Đường Đinh Chương Dương*: Từ Bãi nghè, xã Lộc Tân đến đường Phạm Thanh, chiều dài 2,150km, chiều rộng 6m.

(19) *Đường Nguyễn Xuân Trạc*: Từ Cầu Tổng Ngọc, xã Lộc Tân đến đường Phạm Thanh, chiều dài 1,3km, chiều rộng 6m.

(20) *Đường Lê Tất Đắc*: Từ đường Hoàng Bất Đạt, phía Nam Trường THCS Xuân Lộc đến giáp Thôn Đại Hữu, xã Mỹ Lộc, chiều dài 1,5km, chiều rộng 4,5m.

UBND huyện Hậu Lộc trình Sở Văn hóa, Thể Thao và Du lịch Thanh Hóa, Hội đồng Tư vấn đặt tên, đổi tên đường, phố và công trình công cộng trên địa bàn tỉnh Thanh Hóa xem xét, thẩm định đề án./.

Nơi nhận:

- Như trên (b/c);
- TTr HU, HĐND huyện (b/c);
- CT, các PCT UBND huyện;
- Các phòng, ngành, đơn vị liên quan;
- Lưu: VT, VHTT.



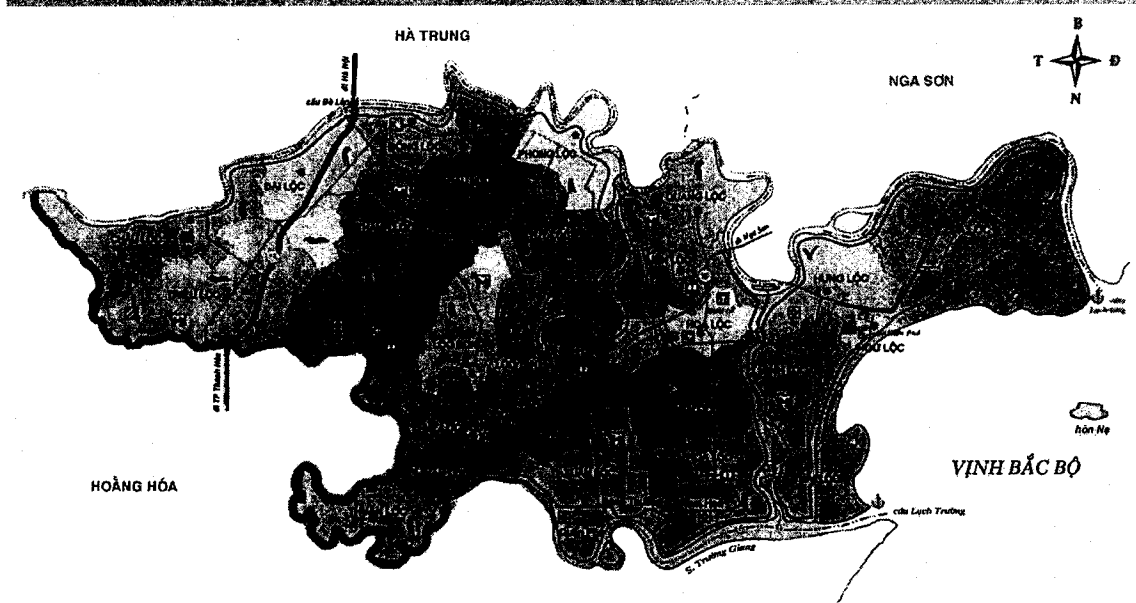
Vũ Thị Hà



CỘNG HÒA XÃ HỘI CHỦ NGHĨA VIỆT NAM
Độc lập – Tự do – Hạnh phúc

ĐỀ ÁN
ĐẶT TÊN ĐƯỜNG CHO THỊ TRẤN HẬU LỘC
HUYỆN HẬU LỘC, TỈNH THANH HÓA

BẢN ĐỒ HUYỆN HẬU LỘC



CHÚ GIẢI

Lúa	Lạc	Rừng gỗ mận	Làng nghề	Trường học	UBND huyện	Trúc Thôn	Tân Miếu	Đường quốc lộ số đường
Ngô	Mía	Than bùn	Đình	Điện văn, trạm xã	UBND xã	Huyện giới	Huyện giới	Đường liên huyện
Khoai Lang	Củi	Phát sắt	Đền	Chợ	NGA SƠN	Địa giới xã	Đường 04	Đường 04
Sắn	Đò	Nhà máy	Chùa		Ba Lộc	Đường sắt	Cầu Cảng	Cầu Cảng
					Tân xã			

Hậu Lộc, tháng 12 năm 2019

ĐỀ ÁN

Đặt tên đường cho Thị trấn Hậu Lộc, huyện Hậu Lộc, tỉnh Thanh Hóa

PHẦN I. SỰ CẦN THIẾT VÀ CƠ SỞ XÂY DỰNG ĐỀ ÁN

1. Sự cần thiết:

Hậu Lộc là huyện đồng bằng ven biển, cách trung tâm thành phố Thanh Hoá 25 km về phía đông bắc. Phía bắc giáp huyện Nga Sơn, Hà Trung; phía nam và phía tây giáp huyện Hoằng Hoá; phía đông giáp biển Đông nên khá thuận lợi cho phát triển kinh tế biển. Điều kiện tự nhiên rất đa dạng, giàu tiềm năng với 3 vùng: vùng đồi, vùng đồng bằng chủ yếu là phù sa và vùng ven biển. Hệ thống giao thông của Hậu Lộc khá phát triển do có Quốc lộ 1A, tuyến đường sắt Bắc - Nam và Quốc lộ 10 chạy qua. Những yếu tố này đã tạo điều kiện thuận lợi cho kinh tế Hậu Lộc phát triển trên các lĩnh vực nông - lâm nghiệp, thủy hải sản, công nghiệp, thủ công nghiệp và dịch vụ. Diện tích tự nhiên là 141,5 km², có 46.045 hộ, dân số là 174.842 người (số liệu tổng điều tra dân số năm 2019), có 22 xã, 1 thị trấn; có các tôn giáo là Phật giáo, thiên chúa giáo.

Thực hiện Nghị quyết số 37-NQ/TW ngày 24/12/2018 của Bộ Chính trị về sắp xếp đơn vị hành chính cấp huyện, cấp xã; Nghị quyết số 653/2019/UBTVQH14 ngày 12/03/2019 của Ủy ban Thường vụ Quốc hội về sắp xếp đơn vị hành chính cấp huyện, cấp xã giai đoạn 2019 - 2021; Kế hoạch số 58/KH-UBND ngày 13/03/2019 của UBND tỉnh Thanh Hóa về sắp xếp các đơn vị hành chính cấp xã trên địa bàn tỉnh Thanh Hóa; Nghị quyết số 09-NQ/HU ngày 25/03/2019 của Ban Thường vụ Huyện ủy Hậu Lộc về sắp xếp các đơn vị hành chính cấp xã; Nghị quyết 786/NQ-UBTVQH14 ngày 16/10/2019 của Ủy ban Thường vụ Quốc hội khóa XIV về việc sắp xếp các đơn vị hành chính cấp xã thuộc tỉnh Thanh Hóa, theo đó sẽ nhập toàn xã Thịnh Lộc, xã Lộc Tân vào Thị trấn Hậu Lộc; Quyết định số 4907/QĐ-UBND ngày 20/11/2019 của Chủ tịch UBND tỉnh Thanh Hóa về việc Phê duyệt điều chỉnh, mở rộng quy hoạch chung xây dựng thị trấn Hậu Lộc, huyện Hậu Lộc đến năm 2035. Theo đó, thị trấn Hậu Lộc, huyện Hậu Lộc đến năm 2035 sẽ mở rộng quy hoạch bao gồm toàn bộ diện tích của Thị trấn Hậu Lộc, các xã Lộc Tân, Thịnh Lộc, Xuân Lộc và thôn Phú Thịnh, xã Phú Lộc.

Sự phát triển nhanh các đô thị dẫn đến các công tác quản lý hành chính phải đồng bộ, trong số đó có việc đặt, đổi tên đường, phố. Việc đặt tên đường nhằm thuận tiện cho công tác quản lý văn bản pháp lý, hộ khẩu hộ tịch, quản lý trật tự an ninh xã hội, quản lý địa chỉ cho giao thông liên lạc, quản lý công tác xây dựng đô thị,...

Việc đặt tên các tuyến đường trên địa bàn làm cơ sở cho việc đặt tên các ngõ, ngách, gắn biển số nhà trên địa bàn thị trấn và quy hoạch thị trấn mở rộng, tạo điều kiện thuận lợi cho tổ chức, cá nhân trong các hoạt động giao dịch kinh

tế, văn hóa, xã hội... là một trong những giải pháp hiệu quả, nhằm tăng cường chất lượng công tác quản lý đô thị, thuận lợi cho hoạt động giao dịch hàng ngày của nhà nước và nhân dân. Mặt khác, việc đặt tên đường là điều kiện cần thiết để tiếp tục khẳng định tôn vinh các giá trị lịch sử văn hóa dân tộc, tôn vinh các danh nhân văn hóa và cách mạng tiêu biểu của đất nước và huyện Hậu Lộc đã có nhiều công lao cống hiến hy sinh trong sự nghiệp xây dựng và bảo vệ Tổ Quốc suốt chiều dài lịch sử đất nước và địa phương; việc đặt tên đường cũng góp phần nâng tầm về vẻ đẹp thẩm mỹ quan đô thị, thể hiện sự phát triển về nét đẹp văn hóa đô thị phù hợp với yêu cầu phát triển hiện nay và tương lai.

Do vậy, việc đặt tên đường cho thị trấn Hậu Lộc là hết sức cần thiết nhằm góp phần thực hiện tốt công tác quản lý đô thị và công tác hành chính khác.

2. Khái quát về điều kiện tự nhiên và tình hình kinh tế - xã hội.

2.1. Về vị trí địa lý

Hiện nay, theo Nghị quyết 786/NQ-UBTVQH14 ngày 16/10/2019 của Ủy ban Thường vụ Quốc hội khóa XIV về việc sắp xếp các đơn vị hành chính cấp xã thuộc tỉnh Thanh Hóa, theo đó sẽ nhập toàn xã Thịnh Lộc, xã Lộc Tân vào Thị trấn Hậu Lộc để thành Thị trấn Hậu Lộc. Thị trấn hiện có 14 khu dân cư, diện tích tự nhiên 9,89 km², quy mô dân số 11.574 người. Thị trấn Hậu Lộc là đô thị trung tâm hành chính, kinh tế, xã hội, văn hoá của huyện, được hình thành trên cơ sở các tuyến Quốc lộ, Tỉnh lộ, nằm trên trục kết nối với các huyện Nga Sơn, Hà Trung, Hoằng Hóa và Thành phố Thanh Hóa, như Quốc lộ 10, Tỉnh lộ 526B.

Theo Quyết định số 4907/QĐ-UBND ngày 20/11/2019 của Chủ tịch UBND tỉnh Thanh Hóa về phê duyệt điều chỉnh, mở rộng quy hoạch chung xây dựng thị trấn Hậu Lộc, huyện Hậu Lộc đến năm 2035. Thị trấn Hậu Lộc phía Bắc giáp xã Tuy Lộc, Cầu Lộc, phía Nam giáp Văn Lộc, Hòa Lộc, Thuần Lộc phía Đông giáp xã Hoa Lộc, Phú Lộc, phía Tây giáp Lộc Sơn, Mỹ Lộc, Văn Lộc. Với diện tích là 1.458ha. Trong đó, diện tích đất xây dựng đô thị khoảng 450ha - 600ha; Đất đơn vị ở là 45 - 50m²/người; Đất giao thông 13 - 18% (so với đất xây dựng đô thị); Đất công trình công cộng 5 - 8m²/người; Đất cây xanh, TDTT là 8 - 10m²/người; Quy mô dân số dự báo đến năm 2035 sẽ khoảng 26.000 người. Thị trấn Hậu Lộc có tuyến Quốc Lộ 10 và Tỉnh lộ 526B chạy qua, tạo điều kiện cho Thị trấn Hậu Lộc có nhiều lợi thế mở rộng thị trường, thu hút đầu tư, giao lưu kinh tế, văn hóa.

2.2. Tình hình kinh tế - xã hội

- Sau 30 năm thành lập, được sự quan tâm của tỉnh Thanh Hóa, sự lãnh đạo, chỉ đạo sát sao của Huyện ủy, HĐND, UBND, cùng với sự phấn đấu, nỗ lực của các cấp, các ngành, của hệ thống chính trị. Thị trấn Hậu Lộc đạt được những thành tựu quan trọng trong phát triển kinh tế - xã hội.

- Hệ thống kết cấu hạ tầng được quan tâm đầu tư, nâng cấp. Xây dựng cơ bản đồng bộ, chương trình chỉnh trang đô thị văn minh được chỉ đạo tích cực.

- Thị trấn Hậu Lộc đã có Quyết định Phê duyệt điều chỉnh, mở rộng quy hoạch chung thị trấn Hậu Lộc, tỉnh Thanh Hoá đến năm 2035. Nhiều dự án trong quy hoạch đã và đang đầu tư, khai thác có hiệu quả.

Nhìn chung, tình hình kinh tế - xã hội của Thị trấn đang tận dụng những lợi thế có sẵn và khắc phục những khó khăn, thử thách. Đảng bộ, chính quyền và nhân dân Thị trấn Hậu Lộc và các xã nằm trong quy hoạch mở rộng đang quyết tâm phấn đấu đưa Thị trấn thực sự trở thành Trung tâm chính trị, kinh tế, văn hóa, xã hội của huyện nhà, bứt phá đi lên và phát triển bền vững.

2.3. Thực trạng phát triển đô thị

Trước cách mạng tháng 8/1945 phủ lỵ huyện Hậu Lộc đã được hình thành tại chợ phủ (xã Văn Lộc). Năm 1983 hình thành huyện lỵ Hậu Lộc trên lãnh thổ của 3 xã là Văn Lộc, Lộc Tân và Mỹ Lộc, với tổng diện tích tự nhiên 165,32 ha, dân số khoảng 4.209 người.

Thị trấn Hậu Lộc được thành lập theo Quyết định số 124/TCCP ngày 14/09/1989 của Ban tổ chức Chính phủ. Thị trấn hình thành trên cơ sở tách một phần lãnh thổ và dân cư của 3 xã: Thịnh Lộc, Lộc Tân và Mỹ Lộc.

Thị trấn Hậu Lộc đã được UBND tỉnh phê duyệt Quy hoạch chung xây dựng tại Quyết định số 10-XD-UBTH ngày 15/01/1997; Ngày 13/02/2008, UBND tỉnh ban hành Quyết định số 365/QĐ-UBND phê duyệt Quy hoạch chung xây dựng và cải tạo mở rộng đến năm 2020; Ngày 04/12/2015, UBND tỉnh đã ban hành Quyết định số 5078/QĐ-UBND phê duyệt quy hoạch điều chỉnh cục bộ quy hoạch chung xây dựng thị trấn Hậu Lộc đến 2025; Ngày 04/05/2019, UBND tỉnh ban hành Quyết định số 1649/QĐ-UBND về việc phê duyệt phương án tổng thể sắp xếp đơn vị hành chính cấp xã trên địa bàn tỉnh Thanh Hóa, theo đó xã Thịnh Lộc và xã Lộc Tân sẽ sáp nhập với Thị trấn Hậu Lộc để mở rộng Thị trấn Hậu Lộc; Ngày 16/10/2019, Ủy ban Thường vụ Quốc hội khóa XIV đã ban hành Nghị quyết 786/NQ-UBTVQH14 về việc sắp xếp các đơn vị hành chính cấp xã thuộc tỉnh Thanh Hóa, theo đó sẽ nhập toàn xã Thịnh Lộc, xã Lộc Tân vào Thị trấn Hậu Lộc để thành Thị trấn Hậu Lộc; Ngày 20/11/2019, Chủ tịch UBND tỉnh đã ban hành Quyết định số 4907/QĐ-UBND phê duyệt điều chỉnh, mở rộng quy hoạch chung xây dựng thị trấn Hậu Lộc, huyện Hậu Lộc đến năm 2035. Theo đó, thị trấn Hậu Lộc, huyện Hậu Lộc đến năm 2035 sẽ mở rộng quy hoạch bao gồm toàn bộ diện tích của Thị trấn Hậu Lộc, các xã Lộc Tân, Thịnh Lộc, Xuân Lộc và thôn Phú Thịnh, xã Phú Lộc.

Huyện Hậu Lộc hiện nay có nhiều điều kiện phát triển đô thị, đặc biệt có nhiều yếu tố lớn ảnh hưởng đến phát triển kinh tế - xã hội của huyện như tuyến đường QL10 cải dịch, tuyến đường ven biển kết nối các huyện ven biển đoạn

qua tỉnh Thanh Hóa. Ngoài khu vực Thị trấn còn có các khu vực có điều kiện phát triển đô thị và đã được phê duyệt quy hoạch như: đô thị Diêm Phố, đô thị Bà Triệu, đô thị Hòa Lộc.

3. Cơ sở pháp lý:

- Căn cứ Nghị định số 91/2005/NĐ-CP ngày 11/7/2005 của Chính phủ về việc ban hành Quy chế đặt tên, đổi tên đường, phố và công trình công cộng;

- Căn cứ Thông tư số 36/2006/TT-BVHTT ngày 20/03/2006 của Bộ Văn hóa - Thông tin (nay là Bộ Văn hóa, Thể thao và Du lịch) hướng dẫn thực hiện một số điều của Quy chế đặt tên, đổi tên đường, phố và công trình công cộng ban hành kèm theo Nghị định số 91/2005/NĐ-CP ngày 11/7/2005 của Chính phủ;

- Căn cứ Nghị quyết số 90/2017/NQ-HĐND ngày 07/12/2017 của HĐND tỉnh Thanh Hóa về việc Ban hành Ngân hàng tên đường, phố và công trình công cộng trên địa bàn tỉnh Thanh Hóa;

- Căn cứ Quyết định số 17/2018/QĐ-UBND ngày 15/05/2018 của UBND tỉnh Thanh Hóa về việc Ban hành Quy định trình tự, thủ tục đặt tên, đổi tên đường, phố và công trình công cộng trên địa bàn tỉnh Thanh Hóa;

- Căn cứ Quyết định số 5078/QĐ-UBND ngày 04/12/2015 của UBND tỉnh về việc phê duyệt quy hoạch điều chỉnh cục bộ quy hoạch chung xây dựng thị trấn Hậu Lộc đến 2025;

- Căn cứ Nghị quyết số 37-NQ/TW ngày 24/12/2018 của Bộ Chính trị về sắp xếp đơn vị hành chính cấp huyện, cấp xã; Nghị quyết số 653/2019/UBTVQH14 ngày 12/03/2019 của Ủy ban Thường vụ Quốc hội về sắp xếp đơn vị hành chính cấp huyện, cấp xã giai đoạn 2019 - 2021; Quyết định số 1649/QĐ-UBND ngày 01/5/2019 của UBND tỉnh Thanh Hóa về việc phê duyệt phương án tổng thể sắp xếp đơn vị hành chính cấp xã trên địa bàn tỉnh Thanh Hóa; Nghị quyết số 09-NQ/HU ngày 25/03/2019 của Ban Thường vụ Huyện ủy Hậu Lộc về sắp xếp các đơn vị hành chính cấp xã; Nghị quyết 786/NQ-UBTVQH14 ngày 16/10/2019 của Ủy ban Thường vụ Quốc hội khóa XIV về việc sắp xếp các đơn vị hành chính cấp xã thuộc tỉnh Thanh Hóa;

- Căn cứ Quyết định số 4907/QĐ-UBND, ngày 20/11/2019 của Chủ tịch UBND tỉnh Thanh Hóa về phê duyệt điều chỉnh, mở rộng quy hoạch chung xây dựng thị trấn Hậu Lộc, huyện Hậu Lộc đến năm 2035;

- Căn cứ Kế hoạch số 45/KH-UBND ngày 26/03/2019 của UBND huyện Hậu Lộc về việc đặt tên, đổi tên đường, phố và công trình công cộng trên địa bàn thị trấn Hậu Lộc.

PHẦN II. MỤC ĐÍCH YÊU CẦU VÀ NGUYÊN TẮC

1. Mục đích:

Việc đặt tên đường nhằm góp phần thực hiện tốt công tác quản lý đô thị, quản lý hành chính. Tạo điều kiện thuận lợi cho các tổ chức, cá nhân trong các hoạt động giao dịch kinh tế, văn hóa, xã hội, đồng thời góp phần giáo dục truyền thống lịch sử - văn hóa dân tộc, nâng cao tình yêu quê hương, đất nước.

2. Yêu cầu:

- Việc đặt tên đường phải được thực hiện đồng bộ trên toàn Thị trấn; tránh trùng tên đường gây bức xúc cho nhân dân. Việc đặt mới tên đường phải mang tính khoa học, lịch sử, văn hóa, ổn định lâu dài.

- Tên nhân vật sự kiện, địa danh được chọn đặt tên đường phải thực sự tiêu biểu, rõ ràng. Ưu tiên cho những nhân vật lịch sử của huyện Hậu Lộc và nhân vật lịch sử có gắn bó hoặc liên quan đến huyện Hậu Lộc.

- Tên địa danh được chọn phải là những địa danh có ý nghĩa và giá trị tiêu biểu về lịch sử, văn hoá địa phương; địa danh đã quen dùng từ xa xưa và đã ăn sâu vào tiềm thức của nhân dân (tên cũ của làng, xã) hoặc tên địa phương kết nghĩa có mối quan hệ đặc biệt, nhưng phải thuộc Ngân hàng tên được cấp có thẩm quyền phê duyệt.

- Tên di tích lịch sử văn hoá, danh lam, thắng cảnh được chọn phải là những di tích, danh thắng tiêu biểu, quen thuộc với nhân dân huyện Hậu Lộc và đã được xếp hạng theo quy định của pháp luật về di sản văn hoá.

- Tên các sự kiện lịch sử, phong trào cách mạng, kháng chiến phải là những sự kiện lịch sử, phong trào cách mạng và những chiến thắng chống xâm lược tiêu biểu đã được ghi nhận trong lịch sử huyện Hậu Lộc, lịch sử tỉnh Thanh Hóa và ăn sâu vào tiềm thức của nhân dân.

- Việc đặt tên đường phải tiến hành đúng quy trình, đúng tiến độ, đúng thẩm quyền.

3. Nguyên tắc chung đặt tên đường:

Nguyên tắc 1: Áp dụng quy tắc chung quy định tại Nghị định số 91/2005/NĐ-CP ngày 11/7/2005 của Chính phủ về việc Ban hành quy chế đặt tên, đổi tên đường, phố và công trình công cộng và Thông tư số 36/2006/TT-BVHTT ngày 20/3/2018 của Bộ Văn hoá - Thông tin hướng dẫn một số điều của Quy chế kèm theo Nghị định 91/2005/NĐ-CP.

Nguyên tắc 2: Tên đường được lựa chọn trong Ngân hàng tên đường, phố và công trình công cộng của Hội đồng nhân dân tỉnh quyết nghị tại Nghị quyết số 90/NQ-HĐND ngày 28/12/2017. Quyết định số 17/2018/QĐ-UBND ngày 15/5/2018 của UBND tỉnh Thanh Hóa về việc ban hành Quy định trình tự, thủ tục đặt tên, đổi tên đường, phố và công trình công cộng trên địa bàn tỉnh Thanh Hóa;

- Chỉ sử dụng tên những người đã mất (đã chết) để đặt tên đường.
- Việc đặt mới tên đường trên địa bàn phải gắn với quy hoạch phát triển đô thị, mang tính khoa học, lịch sử, văn hóa, ổn định lâu dài, thuận lợi. Tên nhân vật, sự kiện, địa danh được chọn lựa đặt tên đường, công trình công cộng phải thực sự tiêu biểu, rõ ràng.
- Tên để đặt cho đường được lựa chọn trong danh mục ngân hàng tên đường và công trình công cộng đã được Ủy ban nhân dân tỉnh phê duyệt.
- Không đặt 01 (một) tên đường hoặc công trình công cộng trùng nhau trong cùng 01 (một) đơn vị hành chính.
- Dựa vào tầm cỡ, công lao và sự nghiệp của các danh nhân và quy mô, cấp độ, vị trí của đường và công trình công cộng để đặt tên gọi cho phù hợp, tương xứng theo phân nhóm đường, phân nhóm công trình công cộng trong Quy định này.

Nguyên tắc 3. Cách chọn đặt tên đường.

- Tên các danh nhân, nhân vật lịch sử cùng thời kỳ hoặc cùng lĩnh vực hoạt động nghiên cứu ưu tiên đặt gần nhau, tạo thành cụm các tên đường có liên quan.
- Đường trong các khu công nghiệp, khu dân cư không phải là đường trục chính, chiều dài dưới 50m và chiều rộng dưới 3,5m thì có thể chọn số hiệu hoặc số thứ tự để đặt tên. Các số phải sắp đặt từ nhỏ đến lớn, theo hướng từ Bắc đến Nam, từ Đông sang Tây.
- Chỉ đặt một tên với đường dài và thông suốt. Đường quá dài, đường liên xã, thị trấn, căn cứ vào điều kiện cụ thể, có thể phân ra từng đoạn để đặt tên. Khi đường bị cắt khúc bởi các giao lộ, hoặc vòng xoay thì đoạn kế tiếp được đặt tên khác.
- Ưu tiên các đường có chiều dài trên 150m, rộng từ 4,5m trở lên, đã gắn với tên gọi chưa chính thức trong nhân dân cần phải đặt tên chính thức, hoặc có khả năng phát triển mở rộng, kéo dài theo quy hoạch đã duyệt.

Nguyên tắc 4. Phân nhóm ngân hàng tên đường

- Tên nhóm 1: Bao gồm danh nhân, nhân vật lịch sử, sự kiện, các danh từ có ý nghĩa tiêu biểu về chính trị, văn hóa, xã hội, địa danh có ý nghĩa đặc biệt quan trọng, tiêu biểu có tầm ảnh hưởng quốc tế, quốc gia.
- Tên nhóm 2: Bao gồm danh nhân, nhân vật lịch sử, sự kiện, các danh từ có ý nghĩa tiêu biểu về chính trị, văn hóa, xã hội, địa danh có ý nghĩa quan trọng, tiêu biểu có tầm ảnh hưởng vùng, miền, khu vực.
- Tên nhóm 3: Bao gồm danh nhân, nhân vật lịch sử, sự kiện, địa danh có ý nghĩa quan trọng, tiêu biểu có tầm ảnh hưởng đối với toàn tỉnh.

- Tên nhóm 4: Bao gồm danh nhân, nhân vật lịch sử, sự kiện, các danh từ có ý nghĩa tiêu biểu về chính trị, văn hóa, xã hội, địa danh có ý nghĩa quan trọng, tiêu biểu có tầm ảnh hưởng đối với huyện.

Nguyên tắc 5. Xác định điểm đầu, điểm cuối của tuyến đường và phân hạng đường.

- Xác định điểm đầu và điểm cuối của tuyến đường: Việc xác định để chọn điểm đầu, điểm cuối căn cứ tính ổn định của tuyến đường theo quy hoạch phát triển đô thị trên từng địa bàn, dựa vào chiều dài tuyến đường theo hướng Bắc - Nam, Đông - Tây hoặc điểm giới hạn không thể phát triển của tuyến đường (bị không chế bởi sông, rạch, đê đập, cầu, cống, vòng xoay, giao lộ...) hoặc mốc vị trí cố định để định vị (nhà ở, trụ sở cơ quan, trường học...).

- Xếp hạng đường:

+ Đường hạng 1: gồm đường liên tỉnh, huyện, xã, thị trấn.

+ Đường hạng 2: gồm đường liên thôn, khu phố trong thị trấn.

+ Đường hạng 3: gồm đường nội thôn, khu phố. (Trên cơ sở dữ liệu, khảo sát thực tế, có những tuyến đường quá ngắn, hẹp, nối giữa các tuyến đường chính, các tuyến đường này sẽ được đặt tên theo tên đường chính)

4. Nguyên tắc cụ thể đặt tên cho các tuyến đường trên địa bàn thị trấn Hậu Lộc.

Theo các nguyên tắc chung, Đề án lập ra các nguyên tắc cụ thể như sau:

Nguyên tắc 1: Tên đường trên địa bàn huyện Hậu Lộc được lựa chọn trong Ngân hàng tên đường, phố gồm có 145 tên, gồm:

+ 12 tên Địa danh đã quen dùng từ xa xưa, đã ăn sâu vào tiềm thức của nhân dân Hậu Lộc.

+ 08 tên Địa danh nổi tiếng, có ý nghĩa và có giá trị tiêu biểu về lịch sử - về văn hóa của đất nước.

+ 20 tên Địa danh nổi tiếng, có ý nghĩa và có giá trị tiêu biểu về lịch sử - về văn hóa của tỉnh Thanh Hóa.

+ 27 tên phong trào cách mạng, sự kiện lịch sử, cuộc chiến thắng chống quân xâm lược, có giá trị tiêu biểu của Quốc gia.

+ 06 tên phong trào cách mạng, sự kiện lịch sử, cuộc chiến thắng chống quân xâm lược, có giá trị tiêu biểu của tỉnh Thanh Hóa.

+ 04 tên phong trào yêu nước, sự kiện các mạng tiêu biểu tỉnh Thanh Hóa.

+ 01 tên di tích lịch sử, văn hóa tiêu biểu gắn với Hậu Lộc: Bà Triệu

+ 01 tên Danh lam thắng cảnh gắn với huyện Hậu Lộc: Đảo Nẹ

+ 09 tên là Danh từ có ý nghĩa tiêu biểu về chính trị, văn hóa, xã hội.

+ 29 tên Danh nhân đất nước có liên quan đến lịch sử Hậu Lộc.

+ 02 Danh nhân, nhân vật lịch sử là người ngoài tỉnh có đóng góp cho tỉnh Thanh Hóa và huyện Hậu Lộc.

+ 25 Danh nhân, nhân vật lịch sử tỉnh Thanh Hóa có liên quan đến lịch sử huyện Hậu Lộc.

+ 01 tên anh hùng, bà mẹ Việt Nam anh hùng quê Hậu Lộc: Nguyễn Xuân Trạc, xã Cầu Lộc.

Đề án xem xét đến quy hoạch ngắn hạn và dài hạn để đặt tên đường, và dự trữ quỹ tên để đặt cho đường quy hoạch trong tương lai phù hợp ý nghĩa, quy mô....

Nguyên tắc 2: *Thị trấn Hậu Lộc và các xã Thịnh Lộc, Lộc Tân, Xuân Lộc định hướng hình thành một đô thị Hậu Lộc. Không đặt trùng tên cùng một danh nhân trên cùng địa bàn, trường hợp đặc biệt cần tuân thủ điều 6 Nghị định 91/2005. Tên đường của các thị trấn được đặt thành nhóm tên liên quan nhau theo ý nghĩa từng khu vực đô thị.*

Thị trấn Hậu Lộc đã được Chủ tịch UBND tỉnh Thanh Hóa phê duyệt điều chỉnh, mở rộng quy hoạch chung xây dựng thị trấn Hậu Lộc, huyện Hậu Lộc đến năm 2035 tại Quyết định số 4907/QĐ-UBND ngày 20/11/2019. Theo đó, quy hoạch Thị trấn Hậu Lộc là đô thị trung tâm hành chính, kinh tế, xã hội, văn hoá tổng hợp của huyện, được hình thành trên cơ sở các tuyến Quốc lộ, Tỉnh lộ, nằm trên trục kết nối với các huyện Nga Sơn, Hà Trung, Hoằng Hóa và Thành phố Thanh Hóa, như Quốc lộ 10, Tỉnh lộ 526B. Do đó, ưu tiên các tên gọi là danh nhân đất nước, danh nhân, nhân vật, chiến sỹ cách mạng trong và ngoài tỉnh có liên quan đến lịch sử, đất và người Hậu Lộc.

Nguyên tắc 3: *Các tên đường có chiều dài trên 50m, chiều rộng trên 3,5m, dân cư sinh sống ổn định, phù hợp quy hoạch được xem xét đặt tên. Ưu tiên các tuyến đường có chiều dài trên 150m, rộng từ 4,5m trở lên, đã gắn với tên gọi chưa chính thức trong nhân dân cần phải đặt tên chính thức, hoặc có khả năng phát triển mở rộng, kéo dài theo quy hoạch đã duyệt.*

Thực trạng hệ thống giao thông trên địa bàn các thị trấn Hậu Lộc và xã Xuân Lộc chủ yếu là theo đường dân sinh cũ nâng cấp lên, nên việc đặt tên cho tất cả các đường theo đúng nguyên tắc điều 4, Nghị định 91/2005 là phải phù hợp quy hoạch và hạn chế đặt tên để tránh gây khó nhớ, khó định vị trong quần chúng nhân dân.

Mặt khác, dữ liệu tên đường, phố trong Nghị quyết 90/2017 là danh nhân gắn với địa phương rất hạn chế, cần dự trữ cho rất nhiều tuyến đường sẽ đầu tư xây dựng theo quy hoạch đã duyệt trong tương lai gần.

PHẦN III. MỘT SỐ NỘI DUNG CỦA ĐỀ ÁN

1. Xác định tên gọi của đường trên địa bàn Thị trấn Hậu Lộc.

1.1. Đối với các khu dân cư

Thị trấn Hậu Lộc hiện nay có 14 khu dân cư. Trong đó giữ nguyên tên gọi của 5 khu dân cư trong thị trấn Hậu Lộc cũ (gồm: Khu Trung tâm, Trung Thành, Trung Đức, Trung Thắng, Tân Mỹ); 3 khu dân cư xã Thịnh Lộc cũ (gồm: Khu Trung Phú, Khu Hòa Bình, Khu Yên Nội); 6 khu dân cư xã Lộc Tân cũ (gồm: Khu Phú Cường, Khu Minh Hòa, Khu Tân Xuân, Khu Thanh Xuân, Khu Tân Đồng, Khu Tổng Ngọc).

Đối với các Khu dân cư của xã Xuân Lộc. Thời gian tới khi thấp nhập vào Thị trấn sẽ có phương án đặt tên gọi các khu dân cư theo quy định.

1.2. Đối với các tuyến đường

Tất cả các tuyến đường trên địa bàn Thị trấn đều chưa có tên gọi cụ thể, rõ ràng hoặc đã có nhưng không có tên thuộc Ngân hàng tên được HĐND tỉnh phê duyệt. Vì vậy, Theo rà soát các tuyến đường hiện trạng và tính ổn định trong quá trình mở rộng quy hoạch thì có 20 tuyến đường cần đặt tên để thuận lợi cho việc phát triển đô thị.

2. Cấu tạo biển tên đường, tên phố

- Kích thước: Hình chữ nhật 75cm x 40cm.

- Màu sắc: Xanh lam sẫm; đường viền trắng rộng 0,5cm cách mép ngoài của biển từ 3cm đến 3,5cm, bốn góc đường viền uốn cong đều vào bên trong.

- Chất liệu: Sắt tráng men hoặc nhôm lá dập, sơn chất liệu phản quang.

- Chữ viết trên biển:

Kiểu chữ: Chữ in hoa không có chân, màu trắng; từ đường hoặc phố ở dòng trên, từ tên đường hoặc tên phố ở dòng dưới và có cỡ chữ to hơn từ đường hoặc từ phố.

3. Vị trí gắn biển

- Biển được gắn ở đầu, ở cuối đường, phố và ở các điểm giao nhau với đường, phố khác.

- Biển được gắn trên đầu cột sắt đường kính tối thiểu 10 cm, được chôn vững chắc, khoảng cách từ mặt đất đến đầu cột cao khoảng 250cm, vị trí cột ở gần mép góc vuông vỉa hè của hai đường, phố giao nhau; hai biển tên hai đường, phố giao nhau gắn vuông góc với nhau trên một cột. Tại nơi gắn biển có cột điện ở vị trí thích hợp thì biển có thể được gắn trên cột điện đó.

4. Về quy định đánh số nhà, số ngõ

Vận dụng các quy định hiện hành gắn với thực tiễn của Thị trấn Hậu Lộc và các xã trong quy hoạch mở rộng thị trấn Hậu Lộc, đảm bảo các yêu cầu cụ thể sau:

- Đánh số nhà mặt đường và nhà trong ngõ, trong ngách được sử dụng dãy số tự nhiên (1, 2, 3..., n) với thứ tự từ số nhỏ đến số lớn theo chiều quy ước. Nhà bên trái lấy số lẻ (1, 3, 5, 7...), nhà bên phải lấy số chẵn (2, 4, 6, 8...).

- Chiều đánh số nhà được thực hiện theo hướng từ heo hướng từ Bắc xuống Nam, từ Đông sang Tây, từ Đông Bắc sang Tây Nam, từ Đông Nam sang Tây Bắc.

- Trường hợp ngõ chỉ có một đầu thông ra đường, phố thì lấy chiều đánh số được thực hiện từ nhà đầu ngõ sát với đường, phố đến nhà cuối ngõ. Trường hợp ngõ đặt tên theo đường, phố và ngõ thông ra đường, phố cả hai phía thì Tên ngõ được đặt tên theo số nhà mặt đường, phố và có số nhà nhỏ hơn nằm kề ngay trước đầu ngõ..

- Trường hợp ngách chỉ có một đầu thông ra ngõ thì chiều đánh số được thực hiện từ nhà đầu mặt đường nằm kề ngay trước đầu ngõ hoặc ngách đó.

5. Hiện trạng tên đường, phố thị trấn Hậu Lộc.

Thị trấn Hậu Lộc có 6,1 km quốc lộ 10, tỉnh lộ 526B, có 17,8 km đường khu vực (bê tông hoặc trải nhựa). Mạng lưới giao thông đã được nâng cấp chỉnh trang khu vực trung tâm cũ và đang đầu tư nhiều tuyến đường khu vực đô thị mới. Dân cư đô thị Hậu Lộc chủ yếu sống tập trung dọc tuyến quốc lộ, các khu làng nông nghiệp cũ, các khu dân cư thời kì thành lập thị trấn, và khu mở rộng quy hoạch, nhiều tuyến giao thông xương cá từ Quốc lộ, tỉnh lộ rẽ vào. Hiện tại, Thị trấn Hậu Lộc chưa có tuyến nào được đặt tên đường.

6. Phương án đặt tên đường, phố trên địa bàn thị trấn Hậu Lộc:

+ 20 tuyến đường đặt tên:

TT	Các tuyến đường	Chiều dài (km)	Chiều rộng (m)	Chiều rộng quy hoạch (m)	Vị trí điểm đầu	Vị trí điểm cuối	Tên đường, phố dự kiến
1	Quốc Lộ 10, hướng Đông Tây đến Thôn Đại Hữu, xã Mỹ Lộc	3,250	12,6	12,6	Km211+200 (Quốc Lộ 10)	Giáp thôn Đại Hữu, xã Mỹ Lộc, Km214+450 (Quốc Lộ 10)	Đường Bà Triệu
2	Tỉnh Lộ 526B, từ giáp Lộ Sơn đến Ngã tư thị trấn.	1,540	9-16	16	Giáp Thôn Đại Thống, xã Lộ Sơn, Km7+800 (Tỉnh lộ 526B)	Ngã tư Bruu điện, Km214+300 (Quốc lộ 10)	Đường Tố Hữu
3	Tỉnh Lộ 526B, từ giáp Lộ Sơn đến Ngã tư thị trấn.	3,505	16-9	16	Ngã tư Bruu điện huyện, Km214+300 (Quốc lộ 10)	Giáp thôn Bái Trung, xã Hòa Lộc	Đường Phạm Bành
4	Từ QL10, cầu Bàn qua Cống Xiphông đến giáp xã Lộ Sơn	3,020	4,5	7.5	Từ Km211+200 (Quốc lộ 10)	Giáp thôn Đại Thống, xã Lộ Sơn	Đường Phạm Thanh

TT	Các tuyến đường	Chiều dài (km)	Chiều rộng (m)	Chiều rộng quy hoạch (m)	Vị trí điểm đầu	Vị trí điểm cuối	Tên đường, phố dự kiến
5	Đường cái Hòa Bình đến Quốc Lộ 10.	1,269	4	7,5	Km212+468 (Quốc lộ 10)	Đầu đường Lê Hồng Quế	Đường Hoàng Xuân Viện
6	Đường Cầu Hà Phần đến Chợ Lúa	2,931	4,5	7,5	Km212+468 (Quốc lộ 10)	Cầu Hà Phần, xã Tuy Lộc	Đường Lê Hồng Quế
7	Đường phía Đông cầu Do Hạ, từ QL10 đến Công Nguyễn	2,578	5	5,5	Km212+470 (Quốc lộ 10)	Công Nguyễn, xã Xuân Lộc	Đường Bùi Đạt
8	Đường phía Tây Cầu Do Hạ, từ QL10 đến Công Nguyễn	2,578	7	7,5	Km212+530 (Quốc lộ 10)	Công Nguyễn, xã Xuân Lộc	Đường Hoàng Bất Đạt
9	Đường từ Quốc Lộ 10, đối diện Trường THCS Thị trấn	0,930	7	7,5	Km212+720 (Quốc lộ 10) vuông góc trục chính đường Bà Triệu	Đường Mẹ Tom	Đường Hoàng Xung Phong
10	Từ QL10 vào đường Phạm Bành, đối diện Trường Tiểu học Thị trấn	1,250	7	7,5	Km212+950 (Quốc lộ 10) vuông góc trục chính đường Bà Triệu	Đường Phạm Bành	Đường Trịnh Ngọc Diệt
11	Từ Quốc Lộ 10, đối diện Chợ Dầu đến đường Mẹ Tom	0,840	7	7,5	Km212+950 (Quốc lộ 10) vuông góc trục chính đường Bà Triệu	Đường Mẹ Tom	Phó Đình Chương Lân
12	Từ QL10, Phía tây trọng đài TT đến đường Phạm Bành	1,190	7	7,5	Km213+110 (Quốc lộ 10) vuông góc trục chính đường Bà Triệu	Đường Phạm Bành	Đường Hoàng Tiến Trình
13	Từ Quốc Lộ 10 qua Nhà văn hóa Khu 2 đến đường Phạm Bành	1,160	5	7,5	Km213+300 (Quốc lộ 10) vuông góc trục chính đường Bà Triệu	Đường Phạm Bành	Đường Nguyễn Tạo
	Từ QL10 đi qua đường				Km213+500 (Quốc lộ 10)		

TT	Các tuyến đường	Chiều dài (km)	Chiều rộng (m)	Chiều rộng quy hoạch (m)	Vị trí điểm đầu	Vị trí điểm cuối	Tên đường, phố dự kiến
14	Phạm Bành, đến Làng Đông Hòa, Xuân Lộc.	1,500	7	7,5	vuông góc trực chính đường Bà Triệu	Đường Lê Tấn Đắc	Đường Nguyễn Chí Hiền
15	Toàn tuyến Vành Đai Thị trấn	1,500	7	7,5	Đường Hoàng Bất Đạt	Đường Nguyễn Chí Hiền	Đường Mẹ Tom
16	Đường phía Bắc Sông Trà Giang	1,230	7	7,5	Sau Trạm Bơm Thôn Phú Cường, xã Lộc Tân.	Bệnh viện Đa Khoa huyện	Đường Lưu Cộng Hòa
17	Đường phía Nam sông Trà Giang	1,850	7	7,5	Sau Chi nhánh Thủy nông huyện	Cầu Do Hạ (Đến đường Bà Triệu)	Đường Hoàng Văn Hiền
18	Từ Bãi Nghè, xã Lộc Tân đến đường Phạm Thanh	2,150	6	10,5	Bãi Nghè, xã Lộc Tân	Đường Phạm Thanh	Đường Đinh Chương Dương
19	Từ Cầu Tống Ngọc, xã Lộc Tân đến đường Phạm Thanh	1,300	6	10,5	Cầu Tống Ngọc, xã Lộc Tân	Đường Phạm Thanh	Đường Nguyễn Xuân Trạc
20	Đường từ Trường C2 Xuân Lộc đến giáp xã Mỹ Lộc	1,500	4,5	10,5	Đường Hoàng Bất Đạt, phía Nam Trường THCS Xuân Lộc	Giáp thôn Đại Hữu, xã Mỹ Lộc	Đường Lê Tấn Đắc

PHẦN IV. THUYẾT MINH Ý NGHĨA TÊN ĐƯỜNG:

(Ý nghĩa tên đường trích từ Ngân hàng tên đường theo Nghị quyết 90/2017 của HĐND tỉnh; cuốn “Địa chí huyện Hậu Lộc và cuốn “Những chiến sỹ kiên trung tỉnh Thanh Hóa tập 1,2,3 và một số hồ sơ di tích)

TT	Tên đường dự kiến	Ý nghĩa tên đường	STT.Trang NQ 90/2017
1	Bà Triệu	Bà Triệu (226-248), tên thật là Triệu Thị Trinh. Bà là một trong những vị nữ anh hùng dân tộc trong	390Tr.103

TT	Tên đường dự kiến	Ý nghĩa tên đường	STT.Trang NQ 90/2017
		<p>lịch sử Việt Nam. Năm 248, Bà Triệu cất cờ khởi nghĩa ở vùng núi Nưa (Triệu Sơn, Thanh Hóa), đông đảo nhân dân khắp hai quân Cửu Chân, Giao Chỉ (Bắc Bộ và Bắc Trung Bộ) nổi dậy hưởng ứng. Bà đã đánh thắng nhiều trận, quân Ngô tan rã. Bà Triệu đã tuấn tiết trên núi Tùng (xã Triệu Lộc, huyện Hậu Lộc, Thanh Hóa) ngày 22/2 năm Mậu Thìn (248). Để tưởng nhớ công đức của bà, người dân làng Bồ Điền (nay thuộc làng Phú Điền, xã Triệu Lộc, huyện Hậu Lộc) đã xây dựng Đền thờ Bà tại Núi Gai, xây lăng mộ bà ở Núi Tùng và tôn bà là thành hoàng làng thờ ở Đình Phú Điền. Khu di tích Bà Triệu đã được Nhà nước xếp hạng di tích Quốc gia đặc biệt năm 2014.</p> <p><i>(Trích: Ngân hàng tên đường, phố và công trình công cộng của tỉnh và hồ sơ Di tích đặc biệt Quốc gia Bà Triệu)</i></p>	
2	Tố Hữu	<p>Tố Hữu (1920-2002), tên thật là Nguyễn Kim Thành, quê làng Phù Lai, huyện Quảng Điền, tỉnh Thừa Thiên Huế, từng giữ chức Bí thư Trung ương Đảng (1960), Bí thư Ban Chấp hành Trung ương Đảng... Năm 1981, Phó Chủ tịch rồi Phó Chủ tịch thứ nhất Hội đồng Bộ Trưởng, ông từng giữ chức Bí thư tỉnh ủy Thanh Hóa.</p> <p>Ông là một nhà thơ tiêu biểu của thơ cách mạng Việt Nam được Nhà nước phong tặng Giải thưởng Hồ Chí Minh về Văn học nghệ thuật ngay trong đợt xét tặng đầu tiên (năm 1996), đồng thời ông còn là một chính khách, một cán bộ cách mạng lão thành.</p> <p>Trong thời gian hoạt động cách mạng ở Thanh Hóa, ông đã từng ở Hậu Lộc, được Mẹ Tơm, Mẹ Muội nuôi dưỡng, che giấu. Sau 19 năm, tháng 7 năm 1961, khi trở về thăm lại Mẹ Tơm, trước ngôi mộ của Bà, để tri ân người mẹ đã trở che, nuôi dưỡng mình, ông đã sáng tác bài thơ “Mẹ Tơm” nổi tiếng.</p> <p><i>(Trích: Ngân hàng tên đường, phố và công trình công cộng của tỉnh và cuốn “những chiến sỹ cách</i></p>	150Tr.69

TT	Tên đường dự kiến	Ý nghĩa tên đường	STT.Trang NQ 90/2017
		<i>mạng kiên trung tỉnh Thanh Hóa” tập 1)</i>	
3	Phạm Bành	<p>Phạm Bành (1830-1887), quê ở làng Trương Xá, xã Hòa Lộc, huyện Hậu Lộc, tỉnh Thanh Hóa, là Án sát thời nhà Nguyễn và là lãnh tụ trong phong trào Cần Vương ở Thanh Hóa. Ông sinh năm 1830 trong một gia đình quan chức có truyền thống hiếu học, yêu nước thương nòi. Năm 1867, ông đỗ cử nhân, sau đó ra làm Đốc học rồi Án sát ở Nghệ An. Ông là người đứng đầu bộ chỉ huy của cuộc khởi nghĩa Ba Đình (là một trong các cuộc khởi nghĩa của phong trào Cần Vương cuối thế kỷ 19 của nhân dân Việt Nam chống lại ách đô hộ của thực dân Pháp, diễn ra vào năm 1886-1887 tại Ba Đình, huyện Nga Sơn, tỉnh Thanh Hóa).</p> <p><i>(Trích: Ngân hàng tên đường, phố và công trình công cộng của tỉnh và cuốn “Dư địa chí huyện Hậu Lộc”)</i></p>	8Tr.52
4	Phạm Thanh	<p>Phạm Thanh (1822-1863), quê xã Hòa Lộc, huyện Hậu Lộc, tỉnh Thanh Hóa, thi đỗ tiến sỹ năm 1851, làm tới chức Tham tri thời Nguyễn. Ông là một nhà nho khí tiết, học rộng, đỗ cao. Năm 30 tuổi (1851) ông đỗ đầu trong kỳ thi tiến sỹ (thi đình tại kinh đô Huế) nhận danh hiệu Bảng nhãn. Mặc dù triều Nguyễn không lấy học vị Trạng nguyên nhưng ông vẫn được tôn xưng là “Quốc triều Á trạng” trong thời Tự Đức (ở ngôi 1848 - 1883).. Khi vinh quy bái tổ, nhà vua ban cho ông nhiều vật phẩm và một bè gỗ lim lớn để làm nhà thờ họ. Sau đó, ông vào kinh nhậm chức thừa chỉ rồi tham tri Bộ Hộ.</p> <p><i>(Trích: Ngân hàng tên đường, phố và công trình công cộng của tỉnh và cuốn “Dư địa chí huyện Hậu Lộc”)</i></p>	193Tr.139
5	Hoàng Xuân Viện	<p>Hoàng Xuân Viện (1871-1936), người làng Bộ Đầu, xã Thuận Lộc, huyện Hậu Lộc, tỉnh Thanh Hóa, là sỹ phu yêu nước tiến bộ, là Phó tướng phụ trách Đồn Mỹ Khê trong cuộc khởi nghĩa Ba Đình. Năm</p>	267Tr.149

TT	Tên đường dự kiến	Ý nghĩa tên đường	STT.Trang NQ 90/2017
		<p>18 tuổi, ông thi đỗ tú tài, không ra làm quan, cũng không đi làm việc để có một cuộc sống phong lưu của một công chức, ông quyết theo bước ông cha, ra đi đánh đuổi quân xâm lược giải phóng dân tộc. Ông từng tham gia phong trào Đông Kinh nghĩa thực và phong trào Đông Du; tham gia hoạt động tuyên truyền yêu nước, vận động nhân dân đấu tranh giải phóng dân tộc. Không chỉ là người yêu nước, yêu thơ, ông còn là một thầy thuốc giỏi “Phi lương tướng, dược lương y” (không làm được tướng giỏi thì làm thầy thuốc tài).</p> <p><i>(Trích: Ngân hàng tên đường, phố và công trình công cộng của tỉnh và cuốn “Dư địa chí huyện Hậu Lộc”)</i></p>	
6	Lê Hồng Quế	<p>Lê Hồng Quế (1916-1974), quê thôn Phù Hưng (nay thuộc xã Yên Thái, huyện Yên Định, tỉnh Thanh Hóa), là một trong số những chiến sỹ cách mạng trung kiên tỉnh Thanh Hóa. Ông được kết nạp vào Đảng Cộng sản Việt Nam vào tháng 2/1937. Từ 1936-1938, đồng chí đã tổ chức và lãnh đạo nhiều cuộc đấu tranh lớn của nông dân, học sinh và giai cấp công nhân ở Yên Định và các vùng khác. Tháng 1938 bị địch bắt. Ra tù, đồng chí được bố trí hoạt động bí mật, sau đó được Tỉnh ủy Thanh Hóa điều vào Nghệ An công tác. Hoàn thành nhiệm vụ, đồng chí được bố trí ở chùa Y Bích (Hậu Lộc) cùng với Đinh Chương Dương ghi chép các bản sai tài liệu dịch về cách mạng từ Trung Quốc trở về để kịp gửi cho các cơ sở Đảng trong nước in ấn và phân phát. Tiếp đó, đồng chí hoạt động ở Hàm Rồng, ít lâu sau đồng chí được điều ra mỏ sắt (Núi Bàn - Tiến Lộc), lãnh đạo các cuộc biểu tình của phu mỏ... Năm 1939 đồng chí bị bắt và bị kết án 4 năm tù giam. Năm 1943, ra tù, đồng chí được bổ sung vào Tỉnh ủy Thanh Hóa. Sau năm 1945 đến 1969, ông được điều động công tác ở một số huyện trong tỉnh và giữ nhiều vị trí quan trọng trong các quân đội và các ban,</p>	162Tr.135

TT	Tên đường dự kiến	Ý nghĩa tên đường	STT.Trang NQ 90/2017
		<p>ngành của tỉnh. Cuộc đời hoạt động cách mạng liên tục, sôi nổi của đồng chí Lê Hồng Quế đã nêu tấm gương sáng của người cộng sản đấu tranh kiên cường vì sự nghiệp giải phóng dân tộc.</p> <p><i>(Trích: Ngân hàng tên đường, phố và công trình công cộng của tỉnh và cuốn “những chiến sỹ cách mạng kiên trung tỉnh Thanh Hóa” tập 1)</i></p>	
7	Bùi Đạt	<p>Bùi Đạt (1903-1977), quê xã Thịnh Lộc (nay là thị trấn Hậu Lộc), từng giữ chức Bí thư tỉnh ủy Thanh Hóa, là chiến sỹ cách mạng trung kiên tiêu biểu tỉnh Thanh Hóa. Năm 1932, ông được giác ngộ rồi tham gia hoạt động cách mạng. Năm 1933, ông được kết nạp vào Đảng Cộng sản Đông Dương. Ông tham gia chỉ đạo thành lập nhiều tổ chức quần chúng ở Thanh Hóa như: Nông hội, Công hội, Hội Thanh niên, Hội Phụ nữ, Hội Sinh viên...</p> <p>Sau cách mạng tháng Tám, ông giữ chức Bí thư Tỉnh ủy (1946 - 1954). Sau đó lần lượt giữ các chức vụ: Khu ủy viên, Thường vụ Khu ủy Khu 4 (1950 - 1954), Tổng giám đốc Công ty Bông vải sợi Trung ương (1954 - 1957), Tổng cục trưởng Tổng cục Lương thực - Thực phẩm Trung ương (1957 - 1958), Bí thư đảng đoàn Bộ Nội thương, kiêm Hiệu trưởng Trường Đại học Nội thương.</p> <p><i>(Trích: Ngân hàng tên đường, phố và công trình công cộng của tỉnh và cuốn “những chiến sỹ cách mạng kiên trung tỉnh Thanh Hóa” tập 1)</i></p>	48Tr.120
8	Hoàng Bật Đạt	<p>Hoàng Bật Đạt (1842-1887), quê ở thôn Bộ Đầu, xã Thuần Lộc, huyện Hậu Lộc, tỉnh Thanh Hóa. Ông sinh năm 1842 trong một gia đình có truyền thống yêu nước, học hành đỗ đạt. Ông tổ nhiều đời của ông là Hoàng Sĩ Khoa đã từng dấy binh khởi nghĩa theo Lê Lợi đánh đuổi quân Minh xâm lược, giải phóng đất nước ở thế kỷ thứ XV, được ban tước công. Bố ông là Hoàng Sĩ Đường đỗ cử nhân, làm Tri huyện ở Hải Hưng. Anh em ông đều là người có học, đỗ tú tài, cử</p>	87Tr.62

TT	Tên đường dự kiến	Ý nghĩa tên đường	STT.Trang NQ 90/2017
		<p>nhân. Năm Tự Đức thứ 21 (1868) ông đỗ Giải nguyên rồi ra làm giáo thụ huyện Phong Doanh. Sau đó làm Tri huyện Lang Tài (nay là huyện Lương Tài, tỉnh Bắc Ninh). Ông là phó tướng của cuộc khởi nghĩa Ba Đình năm 1886-1887.</p> <p><i>(Trích: Ngân hàng tên đường, phố và công trình công cộng của tỉnh và Hồ sơ di tích lịch sử văn hóa Hoàng Bất Đạt)</i></p>	
9	Hoàng Xung Phong	<p>Hoàng Xung Phong (1910-2002), quê làng Bồng Trung, tổng Biện Thượng, huyện Vĩnh Lộc, phủ Quảng Hóa (nay thuộc xã Vĩnh Tân, huyện Vĩnh Lộc), là chiến sỹ cách mạng trung kiên tỉnh Thanh Hóa. Tháng 7/1938, ông tham gia họp và thành lập Ủy ban vận động cách mạng huyện Vĩnh Lộc. Tháng 11/1941 ông bị bắt. Đầu năm 1942 Hoàng Xung Phong vượt ngục trở về tiếp tục hoạt động. Tháng 5/1942, ông cùng với các đồng chí khác tổ chức hội nghị thành lập Ban liên lạc để củng cố lại Đảng bộ và cơ sở cách mạng. Thời kỳ này đồng chí hoạt động ở vùng Hậu Lộc, Nga Sơn, vừa tham gia xây dựng cơ sở Việt Minh, vừa làm nhiệm vụ in ấn, tài liệu, báo chí như báo “Gái ra trận”, “Đuổi giặc nước”... Thời gian hoạt động cách mạng ở Hậu Lộc, ông đã được Mẹ Muội (xã Hải Lộc), Mẹ Tom (Đa Lộc) nuôi dưỡng, che giấu. Ngày 16/8/1945, đồng chí triệu tập hội nghị tại làng Thượng, quyết định phát động toàn dân nổi dậy giành chính quyền và thành lập ủy ban khởi nghĩa do Hoàng Xung Phong làm trưởng ban. Sau cách mạng, từ năm 1945 đến năm 1976, đồng chí giữ nhiều chức vụ quan trọng trong quân đội, trong các cơ quan, công ty của Nhà nước. Năm 1977 đồng chí nghỉ hưu, năm 2002 đồng chí qua đời, hưởng thọ 93 tuổi.</p> <p><i>(Trích: Ngân hàng tên đường và cuốn “những chiến sỹ cách mạng kiên trung tỉnh Thanh Hóa” tập 2)</i></p>	150Tr.134

TT	Tên đường dự kiến	Ý nghĩa tên đường	STT.Trang NQ 90/2017
10	Trịnh Ngọc Điệt	<p>Trịnh Ngọc Diệt (1917-1993), quê thôn Ngọc Trung, tổng Thử Cốc, phủ Thiệu Hóa (nay thuộc xã Xuân Minh, huyện Thọ Xuân, tỉnh Thanh Hóa), là chiến sỹ cách mạng trung kiên tỉnh Thanh Hóa. Ông là người được giác ngộ cách mạng từ rất sớm, tháng 7/1937, ông được kết nạp vào Đảng Cộng sản. Tháng 9/1939, bị địch bắt, cuối tháng 3/1942, ông trốn thoát khỏi trại tập trung Ly Hy về Thanh Hóa hoạt động, sau khi đồng chí Tố Hữu được Trung ương điều động vào Thừa Thiên Huế công tác, Trịnh Ngọc Diệt (khi chưa đầy 30 tuổi) đã được chỉ định làm Bí thư Tỉnh ủy Thanh Hóa. Thời gian hoạt động cách mạng ở Hậu Lộc, ông đã được Mẹ Muội (xã Hải Lộc), Mẹ Tom (Đa Lộc) nuôi dưỡng, che giấu.</p> <p>Sau khi Cách mạng tháng Tám năm 1945 thành công, Ông được giao giữ nhiều trọng trách như Xứ ủy viên Liên khu IV; Phó Bí thư kiêm Chủ tịch Ủy ban hành chính tỉnh Thanh Hóa; Phó đại diện thương mại của Chính phủ Việt Nam Dân chủ Cộng hòa tại Pháp; Phó Bí thư Đảng ủy Bộ Giao thông vận tải, đại biểu Quốc hội khóa II.</p> <p><i>(Trích: Ngân hàng tên đường, phố và công trình công cộng của tỉnh và cuốn “những chiến sỹ cách mạng kiên trung tỉnh Thanh Hóa” tập 1)</i></p>	52Tr.121
11	Đình Chương Lân	<p>Đình Chương Lân (1920-1998), quê ở làng Y Bích, tổng Xuân Trường (nay thuộc xã Hải Lộc, huyện Hậu Lộc, tỉnh Thanh Hóa), là chiến sỹ cách mạng kiên trung kiên tỉnh Thanh Hóa. Ông là một trong những người nòng cốt giữ vững, phát triển phong trào và trực tiếp lãnh đạo thành công cuộc khởi nghĩa giành chính quyền ở Hậu Lộc trong Cách mạng tháng Tám năm 1945. Sau khi thành lập Huyện ủy lâm thời Hậu Lộc, ông Lưu Văn Bản (tức Lưu Cộng Hòa) bị bắt, ông được cử làm Bí thư Huyện ủy. Sau Cách mạng tháng Tám năm 1945, ông vào quân đội. Năm 1972 - 1973, ông là thành viên đoàn quân sự cấp cao của</p>	105Tr.128

TT	Tên đường dự kiến	Ý nghĩa tên đường	STT.Trang NQ 90/2017
		<p>Việt Nam Dân chủ Cộng hòa tại trại Đavit ở Tân Sơn Nhất thực hiện Hiệp định Pari.</p> <p><i>(Trích: Ngân hàng tên đường, phố và công trình công cộng của tỉnh và cuốn “những chiến sỹ cách mạng kiên trung tỉnh Thanh Hóa” tập 2)</i></p>	
12	Hoàng Tiến Trình	<p>Hoàng Tiến Trình (1915-1983) quê xã Thiệu Minh, huyện Thiệu Hóa, tỉnh Thanh Hóa, là chiến sỹ cách mạng trung kiên tỉnh Thanh Hóa.</p> <p>Thời gian hoạt động cách mạng ở Hậu Lộc, ông đã được Mẹ Muội (xã Hải Lộc) nuôi dưỡng, che dấu. Từ 1930-1939 ông hoạt động cách mạng ở Thiệu Hóa. Năm 1939 ông bị bắt và bị kết án 2 năm tù giam. Năm 1942 ông cùng với các đồng chí khác vượt ngục trở về tiếp tục hoạt động cách mạng. Ngày 13.8.1945 ông tham dự hội nghị Tỉnh ủy mở rộng. Ông là một trong 7 ủy viên Ủy Ban khởi nghĩa lâm thời; Đồng thời, UBND lâm thời tỉnh cũng được thành lập, Hoàng Tiến Trình là ủy viên phụ trách quân sự. Thời gian hoạt động cách mạng ở Hậu Lộc, ông đã được Mẹ Muội (xã Hải Lộc), Mẹ Tom (Đa Lộc) nuôi dưỡng, che dấu.</p> <p>Đồng chí Hoàng Tiến Trình là một trong số những Đảng viên lớp đầu của Đảng bộ Thanh Hóa, là Ủy viên BCH Đảng bộ trong nhiều nhiệm kỳ, là một nhà cách mạng đã có cống hiến to lớn trong phong trào cách mạng 1930-1945 ở Thiệu Hóa cũng như toàn tỉnh. Sau cách mạng tháng Tám, ông giữ nhiều chức vụ quan trọng trong các cơ quan của trung ương và của tỉnh.</p> <p><i>(Trích: Ngân hàng tên đường, phố và công trình công cộng của tỉnh và cuốn “những chiến sỹ cách mạng kiên trung tỉnh Thanh Hóa” tập 2)</i></p>	240Tr.145
13	Nguyễn Tạo	<p>Nguyễn Tạo (1905-1994), còn có tên là Nguyễn Phù Doãn, quê làng Thái Yên, huyện Đức Thọ, tỉnh Hà Tĩnh, là chiến sỹ cách mạng trung kiên tỉnh Thanh Hóa. Năm 1927 Nguyễn Tạo được cử phụ</p>	17Tr.113

TT	Tên đường dự kiến	Ý nghĩa tên đường	STT.Trang NQ 90/2017
		<p>trách Kỳ bộ của Tân Việt Cách Mạng Đảng tại Bắc kỳ và Hà Nội. Đến năm 1929, những đảng viên Tân Việt cách mạng Đảng theo xu thế cộng sản, trong đó có Nguyễn Tạo đã thống nhất thành lập Đông Dương cộng sản Liên đoàn.</p> <p>Tại Hậu Lộc, Nguyễn Tạo cùng đồng chí Đinh Chương Dương tiến hành huấn luyện, đào tạo cán bộ, củng cố cơ sở, tổ chức quần chúng</p> <p>Trong cuộc kháng chiến chống Pháp Nguyễn Tạo chủ yếu hoạt động trong ngành công an với các chức vụ khác nhau. Sau ngày miền Bắc hoàn toàn giải phóng, từ năm 1954 đến năm 1957 đồng chí Nguyễn Tạo là Cục trưởng Cục chấp pháp Bộ công an và đã để lại dấu ấn nổi bật trong quá trình chỉ đạo phá vụ án phổ Ôn Như Hầu Hà Nội ngày 12 tháng 7 năm 1946.</p> <p>Một chiến công khác có phần đóng góp rất quan trọng của đồng chí Nguyễn Tạo là trực tiếp chỉ đạo lực lượng điệp báo đánh đắm chiếc tàu chiến Amiôđanhvin tại vùng biển Sầm Sơn Thanh Hóa vào rạng sáng ngày 19/5/1950, tiêu diệt 200 binh lính và sĩ quan Pháp, bắt 3 tên phản động đầu sỏ, góp phần đập tan âm mưu của Pháp và tay sai hòng xây dựng “chiến khu quốc gia” đánh chiếm vùng tự do Thanh Nghệ Tĩnh.</p> <p><i>(Trích: Ngân hàng tên đường, phố và công trình công cộng của tỉnh và cuốn “những chiến sỹ cách mạng kiên trung tỉnh Thanh Hóa” tập 2)</i></p>	
14	Nguyễn Chí Hiền	<p>Nguyễn Chí Hiền (1905-1933), quê ở làng Trường Trung, xã Hòa Lộc, huyện Hậu Lộc, tỉnh Thanh Hóa, là chiến sỹ cách mạng trung kiên tỉnh Thanh Hóa. Tháng 4/1927, tại số nhà 26 Hàng Than (thị xã Thanh Hóa trước đây) Nguyễn Chí Hiền được bầu vào Ban Chấp hành Tỉnh bộ lâm thời Thanh Hóa. Nguyễn Chí Hiền được Lê Công Thanh giới thiệu với Xứ ủy Bắc Kỳ và được Xứ ủy Bắc Kỳ bổ sung vào</p>	65Tr.122, 123

TT	Tên đường dự kiến	Ý nghĩa tên đường	STT.Trang NQ 90/2017
		<p>Tỉnh ủy Thái Bình. Tại đây, Nguyễn Chí Hiền được phân công chỉ đạo phong trào ở Tiền Hải và trực tiếp lãnh đạo cuộc biểu tình năm 1930. Đến cuối năm 1932, bọn giặc đã đưa ông cùng với 118 người khác từ nhà tù Hỏa Lò lên nhà tù Sơn La. Ở đó, mặc dù vẫn tiếp tục bị địch tra tấn, đánh đập nhưng ông vẫn vững vàng không khai báo điều gì có hại cho cách mạng. Ông đã hiến dâng trọn cuộc đời cho sự nghiệp cách mạng của Đảng và nhân dân.</p> <p><i>(Trích: Ngân hàng tên đường, phố và công trình công cộng của tỉnh và cuốn “những chiến sỹ cách mạng kiên trung tỉnh Thanh Hóa” tập 1)</i></p>	
15	Mẹ Tom	<p>Mẹ Tom (1880-1953), tên thật là Nguyễn Thị Quyên, thôn Đông Thành, xã Đa Lộc, huyện Hậu Lộc, tỉnh Thanh Hóa, là người tận tình giúp đỡ, đùm bọc, nuôi dưỡng cán bộ Cách mạng trong thời gian trước cách mạng tháng 8 năm 1945.</p> <p>Ngày 24/6/1942, các đồng chí Tố Hữu, Lê Tất Đắc vượt ngục từ nhà lao Đắc Tô về Thanh Hóa hoạt động đã tìm đến nhà ông Đình Chương Dương ở gần một tháng. Ở lâu sợ lộ vì nhà Đình Chương Dương đang bị địch theo dõi ráo riết. Đình Chương Phụng con trai nhà cách mạng Đình Chương Dương đã bố trí đưa các đồng chí Tố Hữu, Lê Tất Đắc về nhà mẹ Tom, do hai con của mẹ đã bố trí sắp xếp trước. Được các đồng chí tuyên truyền giác ngộ, mẹ Tom đã nhường hẳn chái buồng của mình cho các đồng chí ở và làm việc. Tại đây, các đồng chí trong Tỉnh ủy đã tổ chức nhiều cuộc họp quan trọng. Những lần họp như vậy, mẹ Tom phải ngồi canh gác cho các đồng chí họp. Cơ quan Tỉnh ủy bí mật ở nhà mẹ Tom đã tổ chức in truyền đơn, in báo. Mẹ đi các chợ Hôm, chợ Mạnh, chợ Vích, chợ Nghè, chợ Hoàn, v.v... có khi sang cả chợ Bạch (Nga Sơn). Dưới gánh rau xanh là những bó truyền đơn kêu gọi đấu tranh.</p> <p>Cơ quan Tỉnh ủy ở nhà mẹ Tom được gần một năm</p>	227Tr.144

TT	Tên đường dự kiến	Ý nghĩa tên đường	STT.Trang NQ 90/2017
		<p>thì bọn mật thám đánh hơi thấy và đã kịp thời bí mật rời sang cơ sở xã bên cạnh.</p> <p>Nhà thơ Tố Hữu, trong lần về thăm “Quê mẹ xuôi xưa” tháng 7/1961 đã làm bài thơ Mẹ Tom đề ca ngợi quê hương, cuộc đời, công lao đức độ của mẹ.</p> <p><i>(Trích: Ngân hàng tên đường, phố và công trình công cộng của tỉnh và cuốn “Dư địa chí huyện Hậu Lộc”).</i></p>	
16	Lưu Cộng Hòa	<p>Lưu Cộng Hòa (1915-1988), tên thật là Lưu Văn Bản, thôn Thiện La, tổng Do Trường (nay là xã Mỹ Lộc, huyện Hậu Lộc, Thanh Hóa), là chiến sỹ cách mạng kiên trung tỉnh Thanh Hóa. Năm 1936, ông được ông Bùi Đạt giác ngộ và giới thiệu vào tổ chức thanh niên dân chủ thị xã Thanh Hóa. Ngày 12/3/1940, ông triệu tập Hội nghị tại nhà ông ở thôn Thiện La (nay là thôn Trần Phú, xã Mỹ Lộc) thành lập Huyện ủy Lâm thời phản đế (tức Huyện ủy Hậu Lộc). Ông là Bí thư Huyện ủy đầu tiên của huyện Hậu Lộc. Ông từng tham gia đại biểu Quốc hội khóa I (1946), từng giữ các chức vụ Trưởng Ban tuyên truyền Quốc tế của báo Nhân dân, phụ trách nghiên cứu lý luận và xuất bản của Bộ Nội vụ, chuyên viên Ban Nghiên cứu Lịch sử Đảng Trung ương, chuyên viên Ban Pháp chế Trung ương.</p> <p><i>(Trích: Ngân hàng tên đường; cuốn “Dư địa chí huyện Hậu Lộc” và cuốn “những chiến sỹ cách mạng kiên trung tỉnh Thanh Hóa” tập 1)</i></p>	75Tr.124
17	Hoàng Văn Hiều	<p>Hoàng Văn Hiều (1931-2011), quê quán ở Thôn Do Trung, xã Thịnh Lộc, huyện Hậu Lộc, tỉnh Thanh Hóa (nay thuộc Khu Trung Phú, thị trấn Hậu Lộc, huyện Hậu Lộc, tỉnh Thanh Hóa). Năm 1949, ông được kết nạp vào Đảng. Ông từng giữ các chức vụ Trưởng ban tuyên huấn huyện ủy, Thường vụ Tỉnh ủy, Ủy viên Ủy ban hành chính tỉnh, Trưởng ban Công nghiệp của Tỉnh ủy, Trưởng Ty Công nghiệp tỉnh, Chủ nhiệm Ủy ban Kế hoạch tỉnh, Phó Chủ tịch</p>	

TT	Tên đường dự kiến	Ý nghĩa tên đường	STT.Trang NQ 90/2017
		<p>Thường trực Ủy ban hành chính tỉnh, Trưởng ban Bảo đảm giao thông điều hòa vận tải thời chiến của tỉnh Thanh Hóa.</p> <p>Từ 1975 - 1982, ông quay về công tác ở tỉnh Thanh Hóa, lần lượt giữ các cương vị: Phó Bí thư, Chủ tịch Ủy ban hành chính tỉnh, Bí thư Tỉnh ủy, Ủy viên dự khuyết Trung ương Đảng (khóa IV).</p> <p>Hai khóa làm Bí thư Tỉnh ủy và một khóa làm Chủ tịch Ủy ban nhân dân, ông đã cùng với tập thể cấp ủy lãnh đạo Đảng bộ và nhân dân trong tỉnh đạt thắng lợi toàn diện trên mặt trận sản xuất nông nghiệp. Ông là Đại biểu Quốc hội và Ủy viên Ủy ban Khoa học và Ngân sách Quốc hội khóa IV, V, VI.</p> <p><i>(Trích: Ngân hàng tên đường; cuốn “Dư địa chí huyện Hậu Lộc” và cuốn “những chiến sỹ cách mạng kiên trung tỉnh Thanh Hóa” tập 1)</i></p>	69Tr.123
18	Đinh Chương Dương	<p>Đinh Chương Dương (1885-1972), quê ở làng Y Bích (nay thuộc xã Hải Lộc, huyện Hậu Lộc, tỉnh Thanh Hóa). Ông là chiến sỹ cách mạng Trung kiên tỉnh Thanh Hóa, là lão thành cách mạng, đại biểu Quốc hội khóa I, cố vấn chính phủ ở Trung Bộ. Ông sinh ra và lớn lên trong một gia đình có truyền thống yêu nước chống giặc ngoại xâm. Ngay từ nhỏ, Đinh Chương Dương đã sớm ý thức ra đi hoạt động cách mạng đánh đuổi giặc Tây. Năm 1902, ông trốn nhà vào Nghệ An bắt liên lạc với các dư đảng của Cần Vương, mở đầu cho cuộc đời hoạt động của mình. Ông đã bị đế quốc Pháp và phong kiến tay sai bắt tù đầy nhiều lần, đánh đập gây tàn tật. Năm 1943, trong khi hoạt động trên đất Trung Quốc, ông đã gặp Nguyễn Ái Quốc tại Liễu Châu và được Nguyễn Ái Quốc tặng thơ.</p> <p><i>(Trích: Ngân hàng tên đường, phổ và công trình công cộng của tỉnh, cuốn “Dư địa chí huyện Hậu Lộc” và cuốn “những chiến sỹ cách mạng kiên trung tỉnh Thanh Hóa” tập 1)</i></p>	78Tr.60

TT	Tên đường dự kiến	Ý nghĩa tên đường	STT.Trang NQ 90/2017
19	Nguyễn Xuân Trạc	<p>Nguyễn Xuân Trạc (1939-1992), quê ở làng Thiều Xá, xã Cầu Lộc, huyện Hậu Lộc, tỉnh Thanh Hóa. Ông sinh ra và lớn lên trong một gia đình nông dân nghèo. Năm 1959, học xong lớp sư phạm sơ cấp rồi ra dạy học ở xã Thành Lộc. Ba năm sau, theo tiếng gọi của Tổ quốc, ông tình nguyện lên dạy học ở xã Pù Nhi, huyện Quan Hóa, cực Tây của tỉnh Thanh Hóa. Nhờ nghị lực phi thường, trí thông minh và lòng dũng cảm, ông đã trải qua nhiều khó khăn vất vả, tưởng như không thể nào vượt qua được: ngôn ngữ bất đồng, phong tục tập quán không biết, địa bàn miền núi hiểm trở không thông thuộc, nhân dân chưa biết tiêu tiền, chưa có chợ búa... để dần dần thâm nhập và hòa mình vào cuộc sống của nhân dân. Năm 1985, nhân dịp kỷ niệm lần thứ 40 Quốc khánh nước ta, ông đã vinh dự được Nhà nước tuyên dương Anh hùng Lao động.</p> <p><i>(Trích: Ngân hàng tên đường, phố và công trình công cộng của tỉnh và cuốn “Dư địa chí huyện Hậu Lộc”)</i></p>	7Tr.153
20	Lê Tất Đắc	<p>Lê Tất Đắc (1906 - 1999), quê xã Bút Sơn, tổng Bút Sơn, phủ Hoàng Hóa (nay thuộc xã Hoằng Phúc, huyện Hoằng Hóa), tỉnh Thanh Hóa, từng giữ chức Bí thư tỉnh ủy Thanh Hóa, là chiến sỹ cách mạng trung kiên tỉnh Thanh Hóa, là nhà cách mạng lão thành, Đại biểu Quốc hội Việt Nam khóa I, Thứ trưởng Bộ Nội vụ.</p> <p>Ông đã tích cực tham gia các phong trào của học sinh chống lại chế độ thực dân, phong kiến. Năm 1928, gia nhập Đảng Tân Việt cách mạng, năm 1929 chuyển sang Đông Dương cộng sản liên đoàn. Ông là một trong những đảng viên đầu tiên của Đảng, được cử làm bí thư chi bộ ga Vinh, sau đó tham gia Xứ ủy Trung Kỳ và thành lập Tỉnh ủy lâm thời tỉnh Thanh Hóa.</p> <p>Thời gian hoạt động cách mạng ở Hậu Lộc, ông đã được Mẹ Muội (xã Hải Lộc), Mẹ Tom (Đa Lộc)</p>	50Tr.121

TT	Tên đường dự kiến	Ý nghĩa tên đường	STT.Trang NQ 90/2017
		<p>nuôi dưỡng, che dấu.</p> <p>Năm 1946 ông được bầu làm Đại biểu Quốc hội Việt Nam khóa I tại tỉnh Thanh Hóa. Sau đó về nhận công tác tại Bộ Quốc phòng, phụ trách Trường Chính trị viên Quân đội sau đó giữ chức Phó Cục trưởng Chính trị Cục (nay là Tổng cục Chính trị); Trưởng phòng Tuyên truyền kiêm Chủ nhiệm báo "Vệ Quốc quân"; Giám đốc Nhà xuất bản Vệ Quốc quân (tiền thân của Nhà xuất bản Quân đội nhân dân).</p> <p><i>(Trích: Ngân hàng tên đường, phố và công trình công cộng của tỉnh và cuốn "những chiến sỹ cách mạng kiên trung tỉnh Thanh Hóa" tập 1)</i></p>	

PHẦN V. TRÌNH TỰ, THỦ TỤC VÀ TỔ CHỨC THỰC HIỆN

Trình tự, thủ tục thực hiện đề án đặt tên, đổi tên đường căn cứ Quyết định số 17/2018/QĐ- UBND ngày 15/05/2018 của UBND tỉnh Thanh Hóa về việc Ban hành Quy định trình tự, thủ tục đặt tên, đổi tên đường, phố và công trình công cộng trên địa bàn tỉnh Thanh Hóa.

1. Trình tự, thủ tục:

- UBND huyện Hậu Lộc thành lập Ban xây dựng đề án, tổ giúp việc ban xây dựng đề án. Ban xây dựng kế hoạch, tổ chức khảo sát, lập đề cương nhiệm vụ, đánh giá, lập bản đồ hiện trạng việc đặt tên đường, phố; lập danh mục tên đường, phố dự kiến cần đặt tên; căn cứ vào quy mô, tính chất, cấp độ của đường, phố, lựa chọn tên tại Ngân hàng tên đường phố và công trình công cộng được Hội đồng nhân dân tỉnh ban hành, đề xuất phương án đặt tên, đổi tên cụ thể tại từng tuyến đường, phố; Tổ chức các hội nghị xin ý kiến quần chúng nhân dân, các cơ quan hữu quan của thị trấn Hậu Lộc, xã Thịnh Lộc, Lộc Tân, Xuân Lộc nơi có tuyến đường dự kiến đặt tên, đổi tên; xin ý kiến của Thường trực Huyện ủy, HĐND, Ủy ban Mặt trận Tổ quốc, các đoàn thể chính trị - xã hội, các cơ quan chuyên môn về lịch sử, văn hóa của huyện Hậu Lộc; công bố công khai đề án đặt tên trên các phương tiện thông tin đại chúng của cấp huyện để nhân dân tham gia góp ý kiến trong thời hạn 10 ngày làm việc; Hoàn thiện đề án theo các ý kiến, báo cáo Ban Thường vụ Huyện ủy.

- Hội đồng tư vấn tỉnh hoàn thiện hồ sơ đề án trình UBND tỉnh theo quy định. UBND tỉnh trình xin ý kiến Ban Thường vụ Tỉnh ủy. UBND tỉnh hoàn thiện hồ sơ, trình Hội đồng nhân dân tỉnh xem xét quyết định việc đặt tên đường trên địa

bàn Thị trấn Hậu Lộc và ban hành Nghị quyết hoặc ban hành Quyết định theo thẩm quyền.

2. Thành phần hồ sơ:

- Hồ sơ UBND huyện gửi Hội đồng tư vấn tỉnh gồm:

Tờ trình của UBND huyện; Đề án đặt tên đường; Tóm tắt ý nghĩa của tên dự kiến đặt tên các đường; mô tả các công trình về quy mô, cấp độ, kích thước; Bản đồ quy hoạch tổng thể đã xác định vị trí cụ thể các tuyến đường dự kiến đặt tên; Báo cáo tổng hợp ý kiến của các tổ chức Thường trực Huyện ủy, HĐND, MTTQ, các đoàn thể cấp và nhân dân trên địa bàn huyện.

3. Kinh phí thực hiện Đề án:

Kinh phí thực hiện từ ngân sách UBND huyện Hậu Lộc.

Trên đây là Đề án đặt tên đường cho thị trấn Hậu Lộc, huyện Hậu Lộc, tỉnh Thanh Hóa. Kính đề nghị các cấp có thẩm quyền xem xét, phê duyệt./.

BÁO CÁO

Tổng hợp ý kiến Thường trực Huyện ủy, HĐND, MTTQ, các đoàn thể huyện và nhân dân về việc đặt tên đường cho thị trấn Hậu Lộc, huyện Hậu Lộc, tỉnh Thanh Hóa.

Kính gửi:

- Sở Văn hóa, Thể Thao và Du lịch Thanh Hóa;
- Hội đồng Tư vấn đặt tên, đổi tên đường, phố và công trình công cộng trên địa bàn tỉnh Thanh Hóa.

Căn cứ Nghị định số 91/2005/NĐ-CP ngày 11/7/2005 của Chính phủ về việc ban hành Quy chế đặt tên, đổi tên đường, phố và công trình công cộng; Thông tư số 36/2006/TT-BVHTT, ngày 20/3/2006 của Bộ văn hóa thông tin (nay là Bộ văn hóa thể thao và du lịch) về việc hướng dẫn và thực hiện một số điều của quy chế đặt tên, đổi tên đường phố và công trình công cộng ban hành kèm theo Nghị định số 91/2005/NĐ-CP; Căn cứ Nghị quyết số 90/2017/NQ-HĐND ngày 07/12/2017 của HĐND tỉnh Thanh Hóa về việc Ban hành Ngân hàng tên đường, phố và công trình công cộng trên địa bàn tỉnh Thanh Hóa; Căn cứ Quyết định số 17/2018/QĐ-UBND ngày 15/05/2018 của UBND tỉnh Thanh Hóa về việc Ban hành Quy định trình tự, thủ tục đặt tên, đổi tên đường, phố và công trình công cộng trên địa bàn tỉnh Thanh Hóa.

Căn cứ Nghị quyết số 07-NQ/HU ngày 25/12/2019 của Ban Chấp hành Đảng bộ huyện về phương hướng, nhiệm vụ năm 2019; Quyết định số 259/QĐ-UBND ngày 25/01/2019 của UBND huyện về việc ban hành Kế hoạch hành động thực hiện Nghị quyết của BCH Đảng bộ huyện, Nghị quyết HĐND huyện về nhiệm vụ phát triển kinh tế - xã hội, quốc phòng – an ninh năm 2019; Quyết định số 874/QĐ-UBND ngày 02/04/2019 của UBND huyện Hậu Lộc về việc thành lập Ban xây dựng Đề án đặt tên đường cho Thị trấn Hậu Lộc, huyện Hậu Lộc, tỉnh Thanh Hóa.

UBND huyện Hậu Lộc đã xin ý kiến của Thường trực Huyện ủy, HĐND, MTTQ, các đoàn thể cấp huyện và nhân dân; đồng thời công bố công khai trên trang thông tin điện tử và thông báo trên hệ thống đài truyền thanh huyện về Đề án đặt tên đường cho thị trấn Hậu Lộc, huyện Hậu Lộc, tỉnh Thanh Hóa;

Qua xin ý kiến, Thường trực Huyện ủy, HĐND, MTTQ, các đoàn thể cấp huyện và nhân dân các địa phương có tuyến đường dự kiến đặt. Đa số ý kiến đồng tình và thống nhất cao Đề án đặt tên đường cho thị trấn Hậu Lộc, huyện Hậu Lộc, tỉnh Thanh Hóa. *(có văn bản, biên bản kèm theo).*

UBND huyện báo cáo tổng hợp ý kiến Thường trực Huyện ủy, HĐND, UBNDTTQ, các đoàn thể cấp huyện và nhân dân về việc đặt tên đường trên địa bàn thị trấn Hậu Lộc, huyện Hậu Lộc, tỉnh Thanh Hóa./.

Nơi nhận:

- Như trên (b/c);
- T.Tr HU, HĐND huyện (b/c);
- CT, các PCT UBND huyện;
- Lưu: VT.

KT. CHỦ TỊCH

PHÓ CHỦ TỊCH



Phạm
Vũ Thị Hà