

**ỦY BAN NHÂN DÂN
TỈNH THANH HÓA**

Số: 106 /TTr-UBND

**CỘNG HÒA XÃ HỘI CHỦ NGHĨA VIỆT NAM
Độc lập - Tự do - Hạnh phúc**

Thanh Hóa, ngày 03 tháng 7 năm 2019

TỜ TRÌNH

**Về việc đặt tên đường, phố trên địa bàn thị trấn Thọ Xuân,
thị trấn Lam Sơn và thị trấn Sao Vàng, huyện Thọ Xuân**

Kính gửi: Hội đồng nhân dân tỉnh Thanh Hóa.

Huyện Thọ Xuân nằm ở trung tâm khu vực giữa đồng bằng và miền núi phía Tây Thanh Hóa, cách thành phố Thanh Hóa 40 km về phía Đông theo Quốc lộ 47; phía Bắc và Tây Bắc giáp huyện Yên Định và huyện Ngọc Lặc, phía Nam giáp huyện Triệu Sơn, phía Đông giáp huyện Thiệu Hóa, phía Tây giáp huyện Thường Xuân. Huyện có dân số 193.127 người, diện tích tự nhiên 29.230 ha, với 41 đơn vị hành chính, gồm 38 xã và 03 thị trấn.

Thị trấn Thọ Xuân là trung tâm huyện lỵ của huyện Thọ Xuân, được thành lập theo Quyết định số 34/QĐ-NV ngày 09/02/1965 của Bộ trưởng Bộ Nội vụ, có diện tích tự nhiên 2,32 km², dân số khoảng 7.500 người, được phân chia thành 6 khu dân cư; được hình thành trên cơ sở các tuyến quốc lộ, tỉnh lộ, nằm trên trục kết nối thành phố Thanh Hóa với các huyện phía Tây của tỉnh Thanh Hóa, như Quốc lộ 47B, Quốc lộ 47C, tỉnh lộ 515. Thị trấn Lam Sơn và Sao Vàng là 2 đô thị mới thành lập thời kỳ đổi mới của huyện Thọ Xuân, được hình thành từ vùng công nghiệp của nhà máy giấy Mục Sơn, nhà máy đường Lam Sơn và nông trường Sao Vàng. Thị trấn Sao Vàng được thành lập theo Nghị định số 65/1999/NĐ-CP ngày 05/8/1999 của Thủ tướng Chính phủ, có diện tích tự nhiên 1,56 km², dân số là 3.400 người; được phân chia thành 4 khu dân cư; được hình thành trên cơ sở các tuyến quốc lộ, tỉnh lộ, nằm trên trục kết nối thành phố Thanh Hóa với các huyện phía Tây của tỉnh Thanh Hóa, như Quốc lộ 47, Quốc lộ 47C. Thị trấn Lam Sơn được thành lập theo Quyết định số 65-TCCP ngày 7/2/1991 của Bộ trưởng - Trưởng Ban Tổ chức cán bộ Chính phủ, có diện tích tự nhiên 3,83 km², dân số 8.100 người; được phân chia thành 7 khu dân cư; được hình thành trên cơ sở các tuyến quốc lộ, tỉnh lộ, nằm trên trục kết nối thành phố Thanh Hóa với các huyện phía Tây của tỉnh Thanh Hóa, như Quốc lộ 47, Quốc lộ 47C.

Cùng với quá trình đô thị hóa, hạ tầng giao thông, đô thị của thị trấn Thọ Xuân, thị trấn Lam Sơn và thị trấn Sao Vàng được đầu tư mở rộng, nâng cấp, đáp ứng yêu cầu phát triển kinh tế - xã hội của địa phương. Tuy nhiên, đến nay mới chỉ có 08 đường, phố trên địa bàn thị trấn Thọ Xuân được đặt tên, còn lại tất cả các đường, phố của thị trấn Thọ Xuân, thị trấn Lam Sơn và thị trấn Sao Vàng chưa có tên gọi.

Thực hiện quy định của pháp luật về việc đặt tên đường, phố và công trình công cộng; nhằm đáp ứng yêu cầu cung cấp thông tin, địa chỉ, phục vụ cho việc giao dịch, giao lưu, tạo điều kiện cho nhiệm vụ phát triển kinh tế xã hội của địa

phương, góp phần chỉnh trang diện mạo đô thị; tạo điều kiện cho việc quản lý hành chính, quản lý hạ tầng kỹ thuật đạt hiệu quả, đáp ứng được yêu cầu của một đô thị loại IV; ngoài ra, việc đặt tên đường, phố và công trình công cộng còn nhằm mục đích giáo dục truyền thống lịch sử, văn hóa, nâng cao nhận thức về tình yêu quê hương đất nước, lòng tự hào của nhân dân các thị trấn nói riêng, huyện Thọ Xuân nói chung về những danh nhân, anh hùng, các địa danh, sự kiện lịch sử tiêu biểu của tỉnh và địa phương. Vì vậy, việc lập Đề án đặt tên đường, phố trên địa bàn huyện Thọ Xuân năm 2019 là hết sức cần thiết và cấp bách, phù hợp với sự phát triển của đô thị, đáp ứng mong muốn của chính quyền các cấp và nguyện vọng của nhân dân huyện Thọ Xuân.

Trên cơ sở Ngân hàng tên đường, phố và công trình công cộng trên địa bàn tỉnh đã được Hội đồng nhân dân tỉnh ban hành tại Nghị quyết số 90/2017/NQ-HĐND tỉnh ngày 07/12/2017 và nguyện vọng của cấp ủy, chính quyền và nhân dân địa phương về đặt tên đường, phố; Ủy ban nhân dân tỉnh đã chỉ đạo Sở Văn hóa, Thể thao và Du lịch - Cơ quan Thường trực Hội đồng tư vấn tỉnh phối hợp với các ban, sở, ngành, địa phương, đơn vị có liên quan thực hiện việc xây dựng, hoàn chỉnh Đề án đặt tên đường, phố trên địa bàn thị trấn Thọ Xuân, thị trấn Lam Sơn và thị trấn Sao Vàng, huyện Thọ Xuân; tổ chức phiên họp Hội đồng tư vấn đặt tên, đổi tên đường, phố và công trình công cộng trên địa bàn tỉnh Thanh Hóa để thẩm định Đề án đặt tên đường, phố trên địa bàn thị trấn Thọ Xuân, thị trấn Lam Sơn và thị trấn Sao Vàng, huyện Thọ Xuân; xin ý kiến tham gia của Ủy ban Mặt trận Tổ quốc tỉnh, Đoàn TNCS Hồ Chí Minh tỉnh, Hội Liên hiệp Phụ nữ tỉnh, Hội Văn học nghệ thuật, Hội Khoa học lịch sử tỉnh về Đề án. Ủy ban nhân dân tỉnh đã họp, thông qua Đề án đặt tên đường, phố trên địa bàn thị trấn Thọ Xuân, thị trấn Lam Sơn và thị trấn Sao Vàng, huyện Thọ Xuân tại Phiên họp thường kỳ tháng 6 năm 2019; Ban Cán sự Đảng Ủy ban nhân dân tỉnh đã trình, xin ý kiến và nhận được sự thống nhất của ban Thường vụ Tỉnh ủy tại phiên họp ngày 25 tháng 6 năm 2019.

Căn cứ Nghị định số 91/2005/NĐ-CP ngày 11/7/2005 của Chính phủ về việc ban hành Quy chế đặt tên, đổi tên đường, phố và công trình công cộng; Thông tư 36/2006/TT-BVHTT ngày 20/3/2006 của Bộ Văn hóa- Thông tin (nay là Bộ Văn hóa, Thể thao và Du lịch) hướng dẫn thực hiện một số điều của Quy chế đặt tên, đổi tên đường, phố và công trình công cộng kèm theo Nghị định số 91/2005/NĐ-CP ngày 11/7/2005 của Chính phủ; Ủy ban nhân dân tỉnh kính trình Hội đồng nhân dân tỉnh xem xét, quyết nghị đặt tên 37 đường, phố trên địa bàn thị trấn Thọ Xuân, thị trấn Lam Sơn và thị trấn Sao Vàng, huyện Thọ Xuân, cụ thể như sau:

I. Trên địa bàn thị trấn Thọ Xuân

1. Đặt tên 01 đường:

(1) *Đường Lam Sơn*: Từ Trung tâm văn hóa huyện Km20+492 (Tỉnh lộ 515) đến ngã tư đường Quế Sơn và đường đi Thiệu Hóa tại Km19+22 (Tỉnh lộ 515), chiều dài 1,92km; chiều rộng 38m.

2. Đặt tên 03 phố:

(1) *Phố Phạm Bôi*: Từ đường Lê Văn Linh đến khu dân cư đường Trần Hưng Đạo, chiều dài 0,50km; chiều rộng 13,5m.

(2) *Phố Hà Duyên Đạt*: Từ đường Lê Văn Linh đến chân đê song song liền kề đường Lê Hoàn, chiều dài 0,22km; chiều rộng 10,5m.

(3) *Phố Lê Đình Ân*: Từ đường Lê Văn Linh đến chân đê song song liền kề đường Lê Hoàn, chiều dài 0,21km; chiều rộng 10,5m.

II. Trên địa bàn thị trấn Lam Sơn

1. Đặt tên 10 đường

(1) *Đường Lê Thái Tổ*: Từ Trung tâm khu di tích Lam Kinh, qua cầu Mục Sơn tại Km 50+12 (Quốc lộ 47C) đến ngã ba khu 1, thị trấn Lam Sơn giao với Quốc lộ 47C tại Km 49+300, chiều dài 1,32km; chiều rộng 30,0m.

(2) *Đường Phạm Thị Ngọc Trân*: Từ công khu di tích Lam Kinh đến ngã tư Quốc lộ 47C tại Km 50+798 xã Xuân Lam, chiều dài 0,5km; chiều rộng 17,0m.

(3) *Đường Trịnh Thị Ngọc Lữ*: Từ ngã tư nhà máy đường Lam Sơn 2 tại Km 61+490 (Quốc lộ 47) qua khu công nghệ cao Lam Sơn đến Đền Trịnh Thị Ngọc Lữ, chiều dài 0,45km; chiều rộng 25,0m.

(4) *Đường Lê Lai*: Từ ngã ba khu 1, thị trấn Lam Sơn tại Km49+300 (Quốc lộ 47C) đi núi Mục giáp xã Thọ Xương tại Km 64+12 (Quốc lộ 47C) và Km 566+600 (đường Hồ Chí Minh), chiều dài 1,65km; chiều rộng 30,0m.

(5) *Đường Nguyễn Trãi*: Từ giáp xã Thọ Lâm tại Km 48+800 (Quốc lộ 47C) đến ngã ba khu 1, thị trấn Lam Sơn tại Km 49+300 (Quốc lộ 47C), chiều dài 0,50 km; chiều rộng 26,0m.

(6) *Đường Lê Thái Tông*: Từ ngã ba khu 3, thị trấn Lam Sơn tại Km 63+630 (Quốc lộ 47), qua ngã tư nhà máy đường Lam Sơn tại Km 61+490 (Quốc lộ 47) giáp đường Hồ Chí Minh, chiều dài 2,63km; chiều rộng 26,0m.

(7) *Đường Lê Thánh Tông*: Từ ngã tư nhà máy đường Lam Sơn 2 tại Km 61+490 (Quốc lộ 47) đến núi Châu giáp xã Thọ Lâm tại Km 59+990 (Quốc lộ 47), chiều dài 1,50km; chiều rộng 26,0m.

(8) *Đường Lê Thạch*: Từ đầu cầu Mục Sơn qua sông Chu tại Km 50+12 (Quốc lộ 47) đến đường Hồ Chí Minh giáp huyện Ngọc Lặc tại Km 51+642 (Quốc lộ 47), chiều dài 1,63km; chiều rộng 25,0m.

(9) *Đường Nguyễn Nhĩ Lãm*: Từ ngã ba thôn Đoàn Kết tại Km 63+208 (Quốc lộ 47) đến hết thôn Đoàn Kết, thị trấn Lam Sơn, chiều dài 1,12km; chiều rộng 10,5m.

(10) *Đường Lê Văn An*: Từ Km 63+340 (Quốc lộ 47) đi Đền Đức Ông Nguyễn Thọ, giáp xã Thọ Lâm, chiều dài 1,68km; chiều rộng 14,0m.

2. Đặt tên 06 phố

(1) *Phố Lê Khôi*: Từ ngã ba khu 3, thị trấn Lam Sơn (đường vào trường Trung học phổ thông Lam Kinh) tại Km 63+710 (Quốc lộ 47) đến giáp bờ sông Chu, chiều dài 0,59km; chiều rộng 20,0m.

(2) *Phố Lê Ninh*: Từ cây xăng dầu Lam Sơn ngã ba khu 3, thị trấn Lam Sơn đến khu dân cư mới khu 4, chiều dài 0,51km; chiều rộng 7,5m.

(3) *Phố Lê Lý*: Từ Quốc lộ 47 tại Km 63+870 đến phố Lê Ninh, chiều dài 0,16km; chiều rộng 13,5m.

(4) *Phố Lê Liễu*: Từ Quốc lộ 47 tại Km 63+645 đến hết khu dân cư khu 4, chiều dài 0,23km; chiều rộng 5,5m.

(5) *Phố Bùi Bị*: Từ Quốc lộ 47 tại Km 63+550 đến hết khu dân cư khu 4, chiều dài 0,22km; chiều rộng 5,5m.

(6) *Phố Lê Bôi*: Từ Quốc lộ 47 tại Km 63+456 đến hết khu dân cư khu 4, chiều dài 0,29km; chiều rộng 5,5m.

III. Trên địa bàn thị trấn Sao Vàng

1. Đặt tên 05 đường

(1) *Đường Lê Hiến Tông*: Từ ngã ba vào Trung đoàn 923 tại Km 55+633 (Quốc lộ 47) đến núi Châu giáp xã Thọ Lâm tại Km 55+787 (Quốc lộ 47), chiều dài 1,5km; chiều rộng 26,0m.

(2) *Đường Sao Vàng*: Từ cổng Trung đoàn 923 ra đến Quốc lộ 47, giáp xã Xuân Thắng tại Km 54+133 (Quốc lộ 47), chiều dài 1,50km; chiều rộng 26,0m.

(3) *Đường Trần Hoàn*: Từ Quốc lộ 47 tại Km56+450, trùng Km0+00 (Tỉnh lộ 519B) đến giáp xã Xuân Phú tại Km1+00 (Tỉnh lộ 519B), chiều dài 1,0km; chiều rộng 17,5m.

(4) *Đường Lê Thần Tông*: Từ ngã ba cổng Công ty trách nhiệm hữu hạn Lam Sơn - Sao Vàng đến Cảng hàng không Thọ Xuân, chiều dài 1,54km; chiều rộng 15,0m.

(5) *Đường Lê Dụ Tông*: Từ Cảng hàng không Thọ Xuân đến Quốc lộ 47 tại ngã tư cây xăng sân bay Sao Vàng, chiều dài 2,50km; chiều rộng 34,0m.

2. Đặt tên 12 phố:

(1) *Phố Nguyễn Mậu Tuyên*: Từ ngã tư chợ thị trấn Sao Vàng tại Km55+982 (Quốc lộ 47) đến giáp xã Xuân Thắng, chiều dài 1,47km; chiều rộng 10,5m.

(2) *Phố Trịnh Khắc Phục*: Từ phố Nguyễn Mậu Tuyên qua Quốc lộ 47 tại Km 54+922 đến giáp xã Xuân Thắng, chiều dài 1,23km; chiều rộng 10,5m.

(3) *Phố Lý Lăng*: Từ Quốc lộ 47 tại Km 56+418 đến hết khu dân cư khu 1 thị trấn Sao Vàng, chiều dài 0,21km; chiều rộng 7,5m.

(4) *Phố Nguyễn Lỗi*: Từ Quốc lộ 47 tại Km 56+233 đến hết khu dân cư khu 1 thị trấn Sao Vàng, chiều dài 0,33km; chiều rộng 7,5m.

(5) *Phố Lê Khả Lãng*: Từ Quốc lộ 47 tại Km 56+312 đến hết khu dân cư, chiều dài 0,27km; chiều rộng 7,5m.

(6) *Phố Lê Tân*: Từ ngã tư chợ thị trấn Sao Vàng tại Km 55+982 (Quốc lộ 47) đến công Trường đoàn 923, chiều dài 0,42km; chiều rộng 10,5m.

(7) *Phố Lê Trọng Bích*: Từ đường Sao Vàng đến hết khu dân cư khu 2, thị trấn Sao Vàng, chiều dài 0,31km; chiều rộng 7,0m.

(8) *Phố Lê Hoàng Dục*: Từ đường Lê Thần Tông đến hết khu dân cư khu 2, thị trấn Sao Vàng, chiều dài 0,17km; chiều rộng 5,7m.

(9) *Phố Lê Sao*: Từ đường Lê Thần Tông đến Quốc lộ 47 tại Km55+182, chiều dài 0,42km; chiều rộng 6,5m.

(10) *Phố Đỗ Huy Kỳ*: Từ Quốc lộ 47 tại Km 55+484 đến hết khu dân cư khu 4, thị trấn Sao Vàng, chiều dài 0,40km; chiều rộng 6,5m.

(11) *Phố Lê Quan Sát*: Từ Quốc lộ 47 tại Km 55+318 đến hết khu dân cư khu 4, chiều dài 0,31km; chiều rộng 5,5m.

(12) *Phố Lê Tranh*: Từ đường Nguyễn Mậu Tuyên đến đường Trịnh Khắc Phục, chiều dài 0,48km; chiều rộng 6,5m.


(có hồ sơ Đề án và dự thảo Nghị Quyết kèm theo)

Ủy ban nhân dân tỉnh trình Hội đồng nhân dân tỉnh khóa XVII, Kỳ họp thứ 9 xem xét, quyết nghị./.

Nơi nhận:

- Như trên;
- Thường trực Tỉnh ủy;
- Chủ tịch, các Phó Chủ tịch UBND tỉnh;
- Văn phòng Hội đồng nhân dân tỉnh;
- Văn phòng UBND tỉnh;
- Sở Văn hóa, Thể thao và Du lịch;
- UBND huyện Thọ Xuân;
- Lưu: VT, VX.

**TM. ỦY BAN NHÂN DÂN
KT. CHỦ TỊCH
PHÓ CHỦ TỊCH**



Phạm Đăng Quyền

Phạm Đăng Quyền

HỘI ĐỒNG NHÂN DÂN
TỈNH THANH HÓA

CỘNG HÒA XÃ HỘI CHỦ NGHĨA VIỆT NAM
Độc lập - Tự do - Hạnh phúc

Số: /NQ-HĐND

Thanh Hóa, ngày tháng 7 năm 2019

Dự thảo

NGHỊ QUYẾT

Về việc đặt tên đường, phố trên địa bàn thị trấn Thọ Xuân,
thị trấn Lam Sơn và thị trấn Sao Vàng, huyện Thọ Xuân

HỘI ĐỒNG NHÂN DÂN TỈNH THANH HÓA KHÓA XVII, KỲ HỌP THỨ 9

Căn cứ Luật Tổ chức chính quyền địa phương ngày 19 tháng 6 năm 2015;

Căn cứ Nghị định số 91/2005/NĐ-CP ngày 11 tháng 7 năm 2005 của Chính phủ về việc ban hành Quy chế đặt tên, đổi tên đường, phố và công trình công cộng;

Căn cứ Thông tư 36/2006/TT-BVHTT ngày 20 tháng 3 năm 2006 của Bộ Văn hóa - Thông tin (nay là Bộ Văn hóa, Thể thao và Du lịch) về việc hướng dẫn thực hiện một số điều của Quy chế đặt tên, đổi tên đường, phố và công trình công cộng kèm theo Nghị định số 91/2005/NĐ-CP ngày 11 tháng 7 năm 2005 của Chính phủ;

Căn cứ Nghị quyết số 90/2017/NQ-HĐND ngày 07 tháng 12 năm 2017 của Hội đồng nhân dân tỉnh về việc ban hành Ngân hàng tên đường, phố và công trình công cộng trên địa bàn tỉnh Thanh Hóa;

Xét Tờ trình số 106/TTr-UBND ngày 03 tháng 7 năm 2019 của Ủy ban nhân dân tỉnh về việc đặt tên đường, phố trên địa bàn thị trấn Thọ Xuân, thị trấn Lam Sơn và thị trấn Sao Vàng, huyện Thọ Xuân; Báo cáo thẩm tra số 256/BC-HĐND ngày 04 tháng 7 năm 2019 của Ban Pháp chế Hội đồng nhân dân tỉnh; ý kiến thảo luận của đại biểu Hội đồng nhân dân tỉnh tại kỳ họp,

QUYẾT NGHỊ:

Điều 1. Đặt tên 37 đường, phố trên địa bàn thị trấn Thọ Xuân, thị trấn Lam Sơn và thị trấn Sao Vàng, huyện Thọ Xuân, tỉnh Thanh Hóa, cụ thể như sau:

I. Thị trấn Thọ Xuân, huyện Thọ Xuân

- **Đặt tên 01 đường:** Đường Lam Sơn: Từ Trung tâm văn hóa huyện Km20+492 (Tỉnh lộ 515) đến ngã tư đường Quế Sơn và đường đi Thiệu Hóa tại Km19+22 (Tỉnh lộ 515), chiều dài 1,92km; chiều rộng 38m.

- Đặt tên 03 phố

1. *Phố Phạm Bôi*: Từ đường Lê Văn Linh đến khu dân cư đường Trần Hưng Đạo, chiều dài 0,50km; chiều rộng 13,5m.

2. *Phố Hà Duyên Đạt*: Từ đường Lê Văn Linh đến chân đê song song liền kề đường Lê Hoàn, chiều dài 0,22km; chiều rộng 10,5m.

3. *Phố Lê Đình Ân*: Từ đường Lê Văn Linh đến chân đê song song liền kề đường Lê Hoàn, chiều dài 0,21km; chiều rộng 10,5m.

II. Thị trấn Lam Sơn, huyện Thọ Xuân

- Đặt tên 10 đường

1. *Đường Lê Thái Tổ*: Từ Trung tâm khu di tích Lam Kinh, qua cầu Mục Sơn tại Km 50+12 (Quốc lộ 47C) đến ngã ba khu 1, thị trấn Lam Sơn giao với Quốc lộ 47C tại Km 49+300, chiều dài 1,32km; chiều rộng 30,0m.

2. *Đường Phạm Thị Ngọc Trân*: Từ cổng khu di tích Lam Kinh đến ngã tư Quốc lộ 47C tại Km 50+798 xã Xuân Lam, chiều dài 0,5km; chiều rộng 17,0m.

3. *Đường Trịnh Thị Ngọc Lữ*: Từ ngã tư nhà máy đường Lam Sơn 2 tại Km 61+490 (Quốc lộ 47) qua khu công nghệ cao Lam Sơn đến Đền Trịnh Thị Ngọc Lữ, chiều dài 0,45km; chiều rộng 25,0m.

4. *Đường Lê Lai*: Từ ngã ba khu 1, thị trấn Lam Sơn tại Km49+300 (Quốc lộ 47C) đi núi Mục giáp xã Thọ Xương tại Km 64+12 (Quốc lộ 47C) và Km 566+600 (đường Hồ Chí Minh), chiều dài 1,65km; chiều rộng 30,0m.

5. *Đường Nguyễn Trãi*: Từ giáp xã Thọ Lâm tại Km 48+800 (Quốc lộ 47C) đến ngã ba khu 1, thị trấn Lam Sơn tại Km 49+300 (Quốc lộ 47C), chiều dài 0,50 km; chiều rộng 26,0m.

6. *Đường Lê Thái Tông*: Từ ngã ba khu 3, thị trấn Lam Sơn tại Km 63+630 (Quốc lộ 47), qua ngã tư nhà máy đường Lam Sơn tại Km 61+490 (Quốc lộ 47) giáp đường Hồ Chí Minh, chiều dài 2,63km; chiều rộng 26,0m.

7. *Đường Lê Thánh Tông*: Từ ngã tư nhà máy đường Lam Sơn 2 tại Km 61+490 (Quốc lộ 47) đến núi Châu giáp xã Thọ Lâm tại Km 59+990 (Quốc lộ 47), chiều dài 1,50km; chiều rộng 26,0m.

8. *Đường Lê Thạch*: Từ đầu cầu Mục Sơn qua sông Chu tại Km 50+12 (Quốc lộ 47) đến đường Hồ Chí Minh giáp huyện Ngọc Lặc tại Km 51+642 (Quốc lộ 47), chiều dài 1,63km; chiều rộng 25,0m.

9. *Đường Nguyễn Nhĩ Lãm*: Từ ngã ba thôn Đoàn Kết tại Km 63+208 (Quốc lộ 47) đến hết thôn Đoàn Kết, thị trấn Lam Sơn, chiều dài 1,12km; chiều rộng 10,5m.

10. *Đường Lê Văn An*: Từ Km 63+340 (Quốc lộ 47) đi Đền Đức Ông Nguyễn Thọ, giáp xã Thọ Lâm, chiều dài 1,68km; chiều rộng 14,0m.

- Đặt tên 06 phố

1. *Phố Lê Khôi*: Từ ngã ba khu 3, thị trấn Lam Sơn (đường vào trường Trung học phổ thông Lam Kinh) tại Km 63+710 (Quốc lộ 47) đến giáp bờ sông Chu, chiều dài 0,59km; chiều rộng 20,0m.

2. *Phố Lê Ninh*: Từ cây xăng dầu Lam Sơn ngã ba khu 3, thị trấn Lam Sơn đến khu dân cư mới khu 4, chiều dài 0,51km; chiều rộng 7,5m.

3. *Phố Lê Lý*: Từ Quốc lộ 47 tại Km 63+870 đến phố Lê Ninh, chiều dài 0,16km; chiều rộng 13,5m.

4. *Phố Lê Liễu*: Từ Quốc lộ 47 tại Km 63+645 đến hết khu dân cư khu 4, chiều dài 0,23km; chiều rộng 5,5m.

5. *Phố Bùi Bị*: Từ Quốc lộ 47 tại Km 63+550 đến hết khu dân cư khu 4, chiều dài 0,22km; chiều rộng 5,5m.

6. *Phố Lê Bôi*: Từ Quốc lộ 47 tại Km 63+456 đến hết khu dân cư khu 4, chiều dài 0,29km; chiều rộng 5,5m.

III. Thị trấn Sao Vàng

- Đặt tên 05 đường

1. *Đường Lê Hiến Tông*: Từ ngã ba vào Trung đoàn 923 tại Km 55+633 (Quốc lộ 47) đến núi Châu giáp xã Thọ Lâm tại Km 55+787 (Quốc lộ 47), chiều dài 1,5km; chiều rộng 26,0m.

2. *Đường Sao Vàng*: Từ cổng Trung đoàn 923 ra đến Quốc lộ 47, giáp xã Xuân Thắng tại Km 54+133 (Quốc lộ 47), chiều dài 1,50km; chiều rộng 26,0m.

3. *Đường Trần Hoàn*: Từ Quốc lộ 47 tại Km56+450, trùng Km0+00 (Tỉnh lộ 519B) đến giáp xã Xuân Phú tại Km1+00 (Tỉnh lộ 519B), chiều dài 1,0km; chiều rộng 17,5m.

4. *Đường Lê Thần Tông*: Từ ngã ba cổng Công ty trách nhiệm hữu hạn Lam Sơn - Sao Vàng đến Cảng hàng không Thọ Xuân, chiều dài 1,54km; chiều rộng 15,0m.

5. *Đường Lê Dụ Tông*: Từ Cảng hàng không Thọ Xuân đến Quốc lộ 47 tại ngã tư cây xăng sân bay Sao Vàng, chiều dài 2,50km; chiều rộng 34,0m.

- Đặt tên 12 phố

1. *Phố Nguyễn Mậu Tuyên*: Từ ngã tư chợ thị trấn Sao Vàng tại Km55+982 (Quốc lộ 47) đến giáp xã Xuân Thắng, chiều dài 1,47km; chiều rộng 10,5m.

2. *Phố Trịnh Khắc Phục*: Từ phố Nguyễn Mậu Tuyên qua Quốc lộ 47 tại Km 54+922 đến giáp xã Xuân Thắng, chiều dài 1,23km; chiều rộng 10,5m.

3. *Phố Lý Lăng*: Từ Quốc lộ 47 tại Km 56+418 đến hết khu dân cư khu 1 thị trấn Sao Vàng, chiều dài 0,21km; chiều rộng 7,5m.

4. *Phố Nguyễn Lỗi*: Từ Quốc lộ 47 tại Km 56+233 đến hết khu dân cư khu 1

thị trấn Sao Vàng, chiều dài 0,33km; chiều rộng 7,5m.

5. *Phố Lê Khả Lãng*: Từ Quốc lộ 47 tại Km 56+312 đến hết khu dân cư, chiều dài 0,27km; chiều rộng 7,5m.

6. *Phố Lê Tân*: Từ ngã tư chợ thị trấn Sao Vàng tại Km 55+982 (Quốc lộ 47) đến công Trung đoàn 923, chiều dài 0,42km; chiều rộng 10,5m.

7. *Phố Lê Trọng Bích*: Từ đường Sao Vàng đến hết khu dân cư khu 2, thị trấn Sao Vàng, chiều dài 0,31km; chiều rộng 7,0m.

8. *Phố Lê Hoàng Dục*: Từ đường Lê Thần Tông đến hết khu dân cư khu 2, thị trấn Sao Vàng, chiều dài 0,17km; chiều rộng 5,7m.

9. *Phố Lê Sao*: Từ đường Lê Thần Tông đến Quốc lộ 47 tại Km55+182, chiều dài 0,42km; chiều rộng 6,5m.

10. *Phố Đỗ Huy Kỳ*: Từ Quốc lộ 47 tại Km 55+484 đến hết khu dân cư khu 4, thị trấn Sao Vàng, chiều dài 0,40km; chiều rộng 6,5m.

11. *Phố Lê Quan Sát*: Từ Quốc lộ 47 tại Km 55+318 đến hết khu dân cư khu 4, chiều dài 0,31km; chiều rộng 5,5m.

12. *Phố Lê Tranh*: Từ đường Nguyễn Mậu Tuyên đến đường Trịnh Khắc Phục, chiều dài 0,48km; chiều rộng 6,5m.

Điều 2. Giao Ủy ban nhân dân tỉnh căn cứ Nghị quyết này và các quy định của pháp luật hiện hành tổ chức triển khai thực hiện.

Điều 3. Thường trực Hội đồng nhân dân tỉnh, các Ban của Hội đồng nhân dân tỉnh, các Tổ đại biểu Hội đồng nhân dân tỉnh và các đại biểu Hội đồng nhân dân tỉnh trong phạm vi chức năng, nhiệm vụ, quyền hạn của mình giám sát việc thực hiện Nghị quyết này.

Nghị quyết này đã được Hội đồng nhân dân tỉnh Thanh Hoá Khoá XVII, Kỳ họp thứ 9 thông qua ngày 10 tháng 7 năm 2019 và có hiệu lực từ ngày ký./.

Nơi nhận:

- Ủy ban Thường vụ Quốc hội;
- Chính phủ;
- Bộ Văn hóa, Thể Thao và Du lịch;
- Thường trực: Tỉnh ủy, HĐND tỉnh, UBND tỉnh;
- Đại biểu Quốc hội, đại biểu HĐND tỉnh;
- Các VP: Tỉnh ủy, Đoàn ĐBQH, HĐND tỉnh, UBND tỉnh;
- Các Sở, ban, ngành cấp tỉnh;
- Ủy ban MTTQ tỉnh và các Đoàn thể cấp tỉnh;
- Thường trực HĐND, UBND huyện Thọ Xuân;
- HĐND, UBND thị trấn Thọ Xuân; thị trấn Lam Sơn và thị trấn Sao Vàng;
- Công báo tỉnh;
- Lưu: VT.

CHỦ TỊCH

Trịnh Văn Chiến

Số: 352 /BCTĐ-STP

Thanh Hóa, ngày 02 tháng 7 năm 2019

BÁO CÁO THẨM ĐỊNH

**Dự thảo Nghị quyết về việc đặt tên đường, phố thị trấn Thọ Xuân,
thị trấn Lam Sơn và thị trấn Sao Vàng, huyện Thọ Xuân**

Kính gửi: Sở Văn hóa, Thể thao và Du lịch Thanh Hóa

Sở Tư pháp nhận được Công văn số 2194/SVHTTDL-NVVH ngày 02/7/2019 của Sở Văn hóa, Thể thao và Du lịch về việc thẩm định dự thảo Tờ trình của UBND tỉnh trình HĐND và Nghị quyết của HĐND tỉnh. Sau khi nghiên cứu dự thảo, căn cứ các quy định của pháp luật hiện hành, Sở Tư pháp có ý kiến như sau:

1. Về thẩm quyền ban hành văn bản:

Tại Điều 16 Quy chế đặt tên, đổi tên đường, phố và công trình công cộng ban hành kèm theo Nghị định số 91/2005/NĐ-CP ngày 11/7/2005 của Chính phủ quy định: "*Hội đồng nhân dân tỉnh, thành phố trực thuộc Trung ương có thẩm quyền quyết định đặt tên, đổi tên đường phố; công trình công cộng có quy mô lớn, có ý nghĩa*".

Căn cứ quy định trên thì Hội đồng nhân dân tỉnh ban hành Nghị quyết về việc đặt tên đường, phố thị trấn Thọ Xuân, thị trấn Lam Sơn và thị trấn Sao Vàng, huyện Thọ Xuân là phù hợp và đúng thẩm quyền.

2. Về nội dung văn bản:

Dự thảo văn bản đã đặt tên đầy đủ cho 16 đường, 21 phố trên địa bàn thị trấn Thọ Xuân, thị trấn Lam Sơn và thị trấn Sao Vàng, huyện Thọ Xuân; các tên được đặt có trong Ngân hàng tên đường, phố và công trình công cộng đã được HĐND tỉnh thông qua tại Nghị quyết số 90/NQ-HĐND ngày 20/12/2017.

3. Về thể thức và kỹ thuật trình bày văn bản:

Dự thảo đã đảm bảo về thể thức và kỹ thuật trình bày văn bản theo đúng quy định của pháp luật hiện hành.

Kính chuyển Sở Văn hóa, Thể thao và Du lịch tổng hợp./.

Nơi nhận:

- Như kính gửi;
- Lưu: VT, XDVB.



GIÁM ĐỐC

Bùi Đình Sơn

Thanh Hóa, ngày 06 tháng 11 năm 2018

BIÊN BẢN

**Họp Hội đồng Tư vấn thẩm định hồ sơ Đề án đặt tên đường,
phố trên địa bàn thị trấn Thọ Xuân, Thị trấn Lam Sơn,
Thị trấn Sao Vàng huyện Thọ Xuân**

Căn cứ Tờ trình số 171/TTr-UBND ngày 02/11/2018 của UBND huyện Thọ Xuân về việc đề nghị thẩm định Đề án đặt tên, đường, phố trên địa bàn thị trấn Thọ Xuân, thị trấn Lam Sơn, Thị trấn Sao Vàng huyện Thọ Xuân.

Sở Văn hóa, Thể thao và Du lịch - Cơ quan thường trực Hội đồng Tư vấn tổ chức cuộc họp Hội đồng Tư vấn đặt tên, đổi tên đường, phố và công trình công cộng để xem xét, thẩm định hồ sơ đặt tên đường, phố trên địa bàn Thị trấn Thọ Xuân, thị trấn Lam Sơn, Thị trấn Sao Vàng huyện Thọ Xuân.

Sau một thời gian phối hợp, hướng dẫn địa phương lập Đề án chi tiết hồ sơ đặt tên đường, phố và công trình công cộng để xem xét, thẩm định hồ sơ đặt tên đường, phố trên địa bàn Thị trấn Thọ Xuân, thị trấn Lam Sơn, Thị trấn Sao Vàng huyện Thọ Xuân hiện tại đã đảm bảo đầy đủ hồ sơ theo quy định.

Hôm nay, ngày 06/11/2018 vào lúc 8h00' tại phòng họp tầng 2, Sở Văn hóa, Thể thao và Du lịch - Cơ quan Thường trực Hội đồng tư vấn tổ chức cuộc họp Hội đồng Tư vấn đặt tên, đổi tên đường, phố và công trình công cộng để xem xét, thẩm định hồ sơ.

I. THÀNH PHẦN THAM GIA HỘI NGHỊ GỒM CÓ:

*** Thành viên Hội đồng Tư vấn tham dự hội nghị:**

1. Ông Phạm Duy Phương, Giám đốc Sở Văn hóa, Thể thao và Du lịch, Phó Chủ tịch Thường trực - Chủ trì Hội nghị.
2. Ông Nguyễn Xuân Thanh, Phó Giám đốc Sở Văn hóa, Thể thao và Du lịch, Ủy viên.
3. Ông Hoàng Bá Tường, Phó Trưởng ban Ban Tuyên giáo Tỉnh ủy, Ủy viên.
4. Ông Nguyễn Minh Huân, Phó Giám đốc Sở Xây dựng, Ủy viên.
5. Ông Nguyễn Đức Trung, Phó Giám đốc Sở Giao thông Vận tải, Ủy viên
6. Tiến Sỹ Đỗ Hữu Thích, nguyên Trưởng Ban Tuyên giáo Tỉnh ủy, Ủy viên.
7. Tiến sỹ Lê Ngọc Tạo, Chủ tịch TT Hội Khoa học lịch sử Thanh Hóa, Ủy viên.

8. Ông Lê Thế Thiệp, nguyên Viện trưởng Viện QH Xây dựng Thanh Hoá, Ủy viên.

9. Ông Viên Đình Lưu, nguyên TP QLDSVH, Sở VH TTDL, Ủy viên.

10. Ông Phạm Tấn, Tổng Thư ký Hội Khoa học lịch sử Thanh Hóa, Ủy viên.

Thành viên Hội đồng Tư vấn vắng mặt:

1. Họa sỹ Hoàng Hoa Mai, nguyên Giám đốc Sở Văn hóa – Thông tin.

2. Ông Nguyễn Đồng Tâm, nguyên Chủ tịch Hội Văn học nghệ thuật Thanh Hóa.

3. Ông Phùng Đình Ảnh, nguyên Phó Giám đốc Sở Tài nguyên và Môi trường.

4. Ông Phạm Văn Tuấn, Giám đốc Trung tâm bảo tồn Di sản Thanh Hóa.

* Đại diện lãnh đạo UBND huyện và phòng Văn hóa - Thông tin UBND huyện Thọ Xuân.

Nội dung: Đề xuất đặt tên đường, phố trên địa bàn thị trấn Thọ Xuân, thị trấn Lam Sơn và thị trấn Sao Vàng huyện Thọ Xuân.

Sau khi Hội đồng Tư vấn nghe lãnh đạo UBND huyện Thọ Xuân giải trình, báo cáo đề xuất đặt tên đường, phố trên địa bàn thị trấn Thọ Xuân, thị trấn Lam Sơn và thị trấn Sao Vàng, huyện Thọ Xuân và căn cứ các quy định tại Nghị định số 91/2005/NĐ-CP ngày 11/7/2005 của Chính phủ và Thông tư 36/2006/TT-BVHTTDL ngày 20/3/2006 của Bộ Văn hóa - Thông tin (nay là Bộ Văn hóa, Thể thao và Du lịch), Hội đồng Tư vấn đã thảo luận và thống nhất một số nội dung cụ thể như sau:

- Hội đồng Tư vấn đánh giá cao Đề án chuẩn bị của UBND huyện Thọ Xuân chuẩn bị chu đáo, khoa học và công phu, bám sát thực trạng đường, phố của huyện.

- Đề án đặt tên cơ bản nghiêm túc bám sát các quy định tại Nghị định số 91/NĐ/2005/NĐ-CP ngày 11/7/2005 của Chính phủ và Thông tư 36/2006/TT-BVHTTDL ngày 20/3/2006 của Bộ Văn hóa - Thông tin (nay là Bộ Văn hóa, Thể thao và Du lịch).

- Tên do UBND huyện đề xuất đặt tên đường, phố hầu hết phù hợp, gắn bó với vùng đất địa phương.

- Việc lựa chọn 53 tên đường, phố để đặt tên đều có tên trong dữ liệu ngân hàng tên của tỉnh.

Hội đồng biểu quyết 100% thống nhất đặt tên cho 53 tuyến đường, phố trên địa bàn thị trấn Thọ Xuân, thị trấn Lam Sơn và thị trấn Sao Vàng huyện Thọ Xuân, cụ thể như sau:

1. Đặt tên cho 12 tuyến đường, phố trên địa bàn thị trấn Thọ Xuân:

(1) *Đại lộ Lam Sơn*: Đường Tỉnh lộ 515 trục chính đô thị hướng Bắc – Nam, từ Trung tâm văn hóa huyện Km20+492, đến ngã tư đường Quế Sơn và đường đi Thiệu Hóa Km19+22, dài 1,92km, rộng 38,0m.

(2) *Phố Phạm Bôi*: Đường ngang qua Trung tâm văn hóa huyện Thọ Xuân, từ đường Lê Văn Linh, đến khu dân cư đường Trần Hưng Đạo, dài 0,50km, rộng 13,5m.

(3) *Phố Hà Duyên Đạt*: Đường khu 5 nông nghiệp, từ đường Lê Văn Linh, đến chân đê song song liền kề đường Lê Hoàn, dài 0,22km, rộng 10,5m.

(4) *Phố Lê Đình Ân*: Đường khu 5 nông nghiệp, từ đường Lê Văn Linh, đến chân đê song song liền kề đường Lê Hoàn, dài 0,21km, rộng 10,5m.

(5) *Phố Hồ Sỹ Nhân*: Đường khu đô thị mới song song trục chính, từ đường Yết Kiêu, đến phố Trịnh Khắc Sản dài 0,50km, rộng 17,5m.

(6) *Phố Trịnh Ngọc Diệt*: Đường khu đô thị mới song song trục chính, từ đường Yết Kiêu, đến phố Trịnh Khắc Sản, dài 0,23km, rộng 17,5m.

(7) *Phố Trịnh Khắc Sản*: Đường khu đô thị mới vuông góc trục chính, từ đại lộ Lam Sơn, đến đường đê sông Chu, dài 0,39km, rộng 20,5m.

(8) *Phố Nguyễn Mậu Kiện*: Đường khu đô thị mới vuông góc trục chính, từ đường Lam Sơn, đến đường Quế Sơn, dài 0,26km, rộng 20,5m.

(9) *Phố Nguyễn Xuân Thúy*: Đường khu đô thị mới vuông góc trục chính, từ đại lộ Lam Sơn, đến đường khu dân cư, dài 0,27km, rộng 20,5m.

(10) *Phố Lê Văn Sỹ*: Đường khu đô thị mới vuông góc trục chính, từ đại lộ Lam Sơn, đến đường Quế Sơn, dài 0,46km, rộng 17,5m.

(11) *Phố Nguyễn Văn Hồ*: Đường khu đô thị mới vuông góc trục chính, từ đại lộ Lam Sơn, đến đường Quế Sơn, dài 0,33km, rộng 17,5m.

(12) *Phố Trịnh Ngọc Phước*: Đường khu đô thị mới vuông góc với đường Quế Sơn, từ phố Nguyễn Xuân Thúy, đến đường Quế Sơn, dài 0,29km, rộng 17,5m.

2. Đặt tên cho 22 tuyến đường, phố trên địa bàn thị trấn Lam Sơn

(1) *Đường Lê Thái Tổ*: Quốc lộ 47C qua cầu Mục Sơn sông Chu, từ trung tâm khu di tích lịch sử Lam Kinh, qua cầu Mục Sơn (đoạn Km50+12), đến ngã ba gò gạo Km49+300, dài 1,32km, rộng 30,0m.

(2) *Đường Nguyễn Trãi*: Quốc lộ 47C đi Thọ Xuân, từ giáp xã Thọ Lâm Km48+800, đến ngã ba gò gạo Km49+300, dài 0,50km, rộng 26,0m.

(3) *Đường Lê Lai*: Một đoạn quốc lộ 47 đi Thường Xuân, từ ngã ba gốc gạo, đi núi Mực, giáp xã Thọ Xương Km64+12 (Km566+600 đường Hồ Chí Minh), dài 1,65km, rộng 30,0m.

(4) *Đường Lê Thái Tông*: Quốc lộ 47 qua trung tâm thị trấn, từ ngã ba Mực Sơn Km63+630, qua ngã tư nhà máy đường Km61+490, giáp đường Hồ Chí Minh, dài 2,63km, rộng 26,0m.

(5) *Đường Lê Thánh Tông*: Quốc lộ 47 đi thành phố Thanh Hóa, từ ngã tư nhà máy đường Km61+490, đến núi Châu, giáp xã Thọ Lâm Km59+990, dài 1,50km, rộng 26,0m.

(6) *Đường Lê Thạch*: Một đoạn Quốc lộ 47 tránh khu di tích Lam Kinh, từ đầu cầu Mực Sơn sông Chu Km50+12, đến đường Hồ Chí Minh, giáp huyện Ngọc Lặc Km51+642, dài 1,63km, rộng 25,0m.

(7) *Đường Phạm Thị Ngọc Trân*: Đường ngang trước khu di tích Lam Kinh, từ cổng khu di tích Lam Kinh, đến ngã tư đường 47C tránh khu di tích, xã Xuân Lam, dài 0,5km, rộng 17,0m.

(8) *Đường Trịnh Thị Ngọc Lữ*: Đường qua cổng nhà máy đường 2, từ ngã tư nhà máy đường Quốc lộ 47 Km61+490, qua khu công nghệ cao, đến đền Trịnh Thị Ngọc Lữ, dài 0,45km, rộng 25,0m.

(9) *Đường Nguyễn Nhữ Lãm*: Đường chính thôn Đoàn Kết, từ ngã ba thôn Đoàn Kết giao đường 47 Km63+208, đến hết thôn Đoàn Kết, dài 1,12km, rộng 10,5m.

(10) *Phố Lê Khôi*: Đường vào trường cấp 3, từ ngã ba trường cấp 3 giao đường 47 Km63+710, đến giáp bờ sông Chu, dài 0,59km, rộng 20,0m.

(11) *Phố Lê Sát*: Đường vào thôn Lam Sơn, từ đường Lê Thái Tổ, đến bờ sông Chu, dài 0,42km, rộng 7,5m.

(12) *Phố Lê Thận*: Đường vào thôn Lam Sơn, từ đường Lê Thái Tổ, đến phố Lê Sát, dài 0,32km, rộng 7,5m.

(13) *Phố Lê Hy Cát*: Đường vào thôn Lam Sơn, từ đường Lê Thái Tổ, đến phố Lê Sát, dài 0,54km, rộng 7,5m.

(14) *Phố Lê Văn An*: Đường dọc hữu ngạn sông Đào, từ cầu Mực Sơn sông Đào, đi đền Lê Văn An, giáp xã Thọ Lâm, dài 1,68km, rộng 14,0m.

(15) *Phố Lê Lâm*: Đường dọc tả ngạn sông Đào, từ cầu Mực Sơn sông Đào, đi đồn công an, dài 0,53km, rộng 7,5m.

(16) *Phố Lê Ninh*: Đường vào chợ qua cầu khu 4, từ cây xăng ngã ba Mực Sơn, đến khu dân cư mới, dài 0,51km, rộng 7,5m.

(17) *Phố Lê Lý*: Đường vào khu dân cư khu B, từ Quốc lộ 47 đoạn khu B Km63+870, đến phố Lê Ninh, dài 0,16km, rộng 13,5m.

(18) *Phố Lê Liễu*: Đường vào khu dân cư khu B, từ Quốc lộ 47 đoạn khu B Km63+645, đến khu hết khu dân cư, dài 0,23km, rộng 5,5m.

(19) *Phố Bùi Bị*: Đường vào khu dân cư khu B, từ Quốc lộ 47 đoạn khu B Km63+550, đến khu hết khu dân cư, dài 0,22km, rộng 5,5m.

(20) *Phố Lê Bôi*: Đường vào khu dân cư khu B, từ Quốc lộ 47 đoạn khu B Km63+456, đến khu hết khu dân cư, dài 0,29km, rộng 5,5m.

(21) *Phố Phạm Ván*: Đường phía Bắc thôn Đoàn Kết, từ Quốc lộ 47 Km63+281, đến khu hết khu dân cư thôn Đoàn Kết, dài 0,69km, rộng 5,5m.

(22) *Phố Lê Ngân*: Đường vào chợ thôn Đoàn Kết, từ Quốc lộ 47 đoạn vào chợ Km63+118, đến sân bóng thôn Đoàn Kết, dài 0,45km, rộng 5,5m.

3. Đặt tên cho 19 tuyến đường, phố trên địa bàn thị trấn Sao Vàng

(1) *Đường Lê Hiến Tông*: Quốc lộ 47C đi Mục Sơn, từ ngã ba vào Trung đoàn 923 Km55+633, đến núi Châu, giáp xã Thọ Lâm Km55+787, dài 1,5km, rộng 26,0m.

(2) *Đường Sao Vàng*: Quốc lộ 47C đi thành phố Thanh Hóa, từ cổng Trung đoàn 923 Km55+633, đến giáp xã Xuân Thắng Km54+133, dài 1,50km, rộng 26,0m.

(3) *Đường Trần Hoàn*: Tỉnh lộ 519B đi Xuân Phú, từ ngã ba đường 47 Km0+00 (Km56+450 đường 47), đến hết giáp xã Xuân Phú Km1+00, dài 1,0km, rộng 17,5m.

(4) *Đường Lê Thần Tông*: Đường dọc sân bóng đi cảng hàng không, từ ngã tư nông trường cũ, đến cảng hàng không Thọ Xuân, dài 1,54km, rộng 15,0m.

(5) *Đường Lê Dụ Tông*: Đường Nghi Sơn – Sao Vàng, từ cảng hàng không Thọ Xuân, đến quốc lộ 47 ngã tư cây xăng, dài 2,50km, rộng 34,0m.

(6) *Phố Nguyễn Mậu Tuyên*: Đường đi trường mầm non, từ ngã tư chợ giao Quốc lộ 47 Km55+982, đến giáp xã Xuân Thắng, dài 1,47km, rộng 10,5m.

(7) *Phố Trịnh Khắc Phục*: Đường đi khu tập thể vật liệu, từ phố Nguyễn Mậu Tuyên, qua Quốc lộ 47 Km54+922, đến giáp xã Xuân Thắng, dài 1,23km, rộng 10,5m.

(8) *Phố Lý Lăng*: Đường khu cây xăng đi khu dân cư khu 1, từ Quốc lộ 47 đoạn cây xăng Km56+418, đến hết khu dân cư, dài 0,21km, rộng 7,5m.

(9) *Phố Nguyễn Lỗi*: Đường khu cây xăng đi khu dân cư khu 1, từ Quốc lộ 47 đoạn cây xăng Km56+233, đến hết khu dân cư, dài 0,33km, rộng 7,5m.

(10) *Phố Lê Thuyên*: Đường khu cây xăng đi khu dân cư khu 1, từ Quốc lộ 47 đoạn cây xăng Km56+510, đến hết khu dân cư, dài 0,22km, rộng 7,5m.

(11) *Phố Lê Khả Lãng*: Đường khu cây xăng đi khu dân cư khu 1, từ Quốc lộ 47 đoạn cây xăng Km56+312, đến hết khu dân cư, dài 0,27km, rộng 7,5m.

(12) *Phố Lê Tân*: Đường chợ đi khu cơ khí, từ ngã tư chợ giao Quốc lộ 47 Km55+982, đến cổng Trung đoàn 923, dài 0,42km, rộng 10,5m.

(13) *Phố Lê Trọng Bích*: Đường dân cư khu 2, từ đường Sao Vàng, đến hết khu dân cư khu 2, dài 0,31km, rộng 7,0m.

(14) *Phố Lê Hoàng Dục*: Đường dân cư khu 2, từ đường Lê Thần Tông, đến hết khu dân cư, dài 0,17km, rộng 5,7m.

(15) *Phố Lê Quang Du*: Đường dân cư khu 2, từ đường Lê Thần Tông, đến hết khu dân cư mới, dài 0,67km, rộng 17,5m.

(16) *Phố Lê Sao*: Đường khu sân bóng đi khu dân cư khu 3, từ đường Lê Thần Tông, đến đường 47 Km55+182, dài 0,42km, rộng 6,5m.

(17) *Phố Đỗ Huy Kỳ*: Đường khu dân cư khu 4, từ đường 47 Km55+484, đến hết khu dân cư khu 4, dài 0,40km, rộng 6,5m.

(18) *Phố Lê Quan Sát*: Đường khu dân cư khu 4, từ đường 47 Km55+318, đến hết khu dân cư khu 3, dài 0,31km, rộng 5,5m.

(19) *Phố Lê Tranh*: Đường khu vật liệu, từ đường Nguyễn Mậu Tuyên, đến đường Trịnh Khắc Phục, dài 0,48km, rộng 6,5m.

Trên cơ sở các ý kiến của các đơn vị tại cuộc họp, Hội đồng Tư vấn đặt tên, đổi tên đường, phố và công trình công cộng sẽ hoàn thiện các bước tiếp theo, báo cáo Chủ tịch UBND tỉnh xem xét trình HĐND tỉnh quyết nghị.

Hội nghị kết thúc lúc 12h00', ngày 06/11/2018, đã đọc lại nội dung cho các thành viên tham dự cùng nghe và thống nhất nội dung trên.

Biên bản được lập thành 02 bản, có nội dung giá trị pháp lý như nhau./.

THÀNH VIÊN HỘI ĐỒNG TƯ VẤN

PHÓ TRƯỞNG BAN TUYỂN GIÁO
TỈNH ỦY

Hoàng Bá Tường

PHÓ GIÁM ĐỐC SỞ XÂY DỰNG

Nguyễn Minh Huân

PHÓ GIÁM ĐỐC SỞ
GIAO THÔNG VẬN TẢI


Nguyễn Đức Trung

NGUYÊN TRƯỞNG BAN
TUYỂN GIÁO TỈNH ỦY

Tiến sỹ
Đỗ Hữu Thích

CHỦ TỊCH HỘI KHOA HỌC
LỊCH SỬ THANH HÓA

Tiến sỹ
Lê Ngọc Tạo



GIÁM ĐỐC SỞ VHTTDL

Phạm Duy Phương

PHÓ GIÁM ĐỐC SỞ VHTTDL

Nguyễn Xuân Thanh

NGUYÊN TP QUẢN LÝ DI SẢN
SỞ VHTTDL

Viên Đình Lưu

TỔNG THƯ KÝ HỘI KHOA HỌC
LỊCH SỬ THANH HÓA

Phạm Tấn

NGUYÊN VIÊN TRƯỞNG
VIỆN QUY HOẠCH
VÀ KIẾN TRÚC

Lê Thế Thiệp

TỔNG HỢP XIN Ý KIẾN CÁC CƠ QUAN CHUYÊN MÔN VÀ NHÂN DÂN
Về việc đặt tên, đổi tên đường, phố trên địa bàn thị trấn Thọ Xuân, Thị trấn Lam Sơn, Thị trấn Sao Vàng huyện Thọ Xuân và phương án đặt tên, đổi tên đường, phố và công trình công cộng trên địa bàn thành phố Thanh Hóa

I. Xin ý kiến các cơ quan chuyên môn

STT	Tên cơ quan chuyên môn	Ý kiến
1.	Hội Khoa học lịch sử tỉnh	Đồng ý
2.	Ủy ban mặt trận tổ quốc tỉnh	Đồng ý
3.	Hội Liên hiệp Phụ nữ tỉnh	Đồng ý
4.	Đoàn TNCS Hồ Chí Minh tỉnh	Đồng ý
5.	Hội Văn học - Nghệ thuật tỉnh	Đồng ý

II. Công bố công khai để nhân dân tham gia ý kiến trên hệ thống trang hệ thống báo, đài

STT	Tên cơ quan, đơn vị	Ý kiến phản hồi
1.	Báo Thanh Hóa	Không có ý kiến
2.	Báo Văn hóa và đời sống	Không có ý kiến
3.	Đài Phát thanh và Truyền hình tỉnh	Không có ý kiến

Số: 139 /HSH-TH

Thanh Hóa, ngày 14 tháng 11 năm 2018

V/v đóng góp ý kiến đặt tên đường, phố
trên địa bàn thị trấn Thọ Xuân, thị trấn Lam Sơn,
thị trấn Sao Vàng của huyện Thọ Xuân và đặt tên,
đổi tên đường phố và công trình công cộng của
thành phố Thanh Hóa.

Kính gửi: Sở Văn hóa, Thể thao và Du lịch Thanh Hóa

Sau khi nhận được Công văn số 3406/SVHTTDL-NVVH của Sở Văn hóa, Thể thao và Du lịch Thanh Hóa cùng hồ sơ đặt tên đường phố và công trình công cộng của huyện Thọ Xuân và thành phố Thanh Hóa (sau khi đã có bổ sung sửa chữa), Hội Khoa học Lịch sử Thanh Hóa xin có ý kiến chính thức như sau:

1. Thống nhất với đề án đặt tên đường, phố và công trình công cộng của huyện Thọ Xuân và thành phố Thanh Hóa lập ra (sau khi có sửa chữa bổ sung).

2. Riêng thành phố Thanh Hóa phải bổ sung sửa chữa nội dung tên nhân vật hai đường phố, cụ thể là:


- Ở phố Nguyễn Doãn Chấp phải chỉnh sửa là: "... đã được Xứ ủy Bắc Kỳ cử về Thanh Hóa bắt mối với một số cơ sở của tổ chức Thanh niên Cách mạng Đồng chí hội cũ để tiến hành xây dựng tổ chức Đảng cộng sản..."

- Ở phố Nguyễn Văn Hồ phải nêu đủ nội dung như sau:

"Nguyễn Văn Hồ (1908-1984), quê làng Phong Cốc (nay thuộc xã Xuân Minh, huyện Thọ Xuân, tỉnh Thanh Hóa). Tham gia phong trào yêu nước từ năm 1925 - 1926. Năm 1927, được kết nạp vào tổ chức Tân Việt Cách mạng Đảng. Từ 1928-1929 là Thường trực của Đảng bộ Tân Việt Thanh Hóa, rất tích cực và nhiệt huyết trong hoạt động trên địa bàn thành phố Thanh Hóa và nhiều địa phương trong tỉnh. Cuối năm 1929 bị địch bắt giam. Tháng 4-1930, sau khi được trả tự do đã cùng đồng chí Nguyễn Xuân Thụy vẫn tiếp tục hoạt động, nhất là việc bắt mối với tổ chức Đảng Cộng sản ở Nghệ An để cùng với các đồng chí Nguyễn Xuân Thụy, Ngô Đức Mậu vận động, tuyên truyền chuyển hóa sang tổ chức và hoạt động cộng sản ở các cơ sở của tổ chức Tân Việt cũ. Ngày 01-01-1931, dưới sự chỉ đạo của Xứ ủy Trung Kỳ, Đảng bộ Thanh Hóa được thành lập ở phủ lỵ Tĩnh Gia, đồng chí Nguyễn Văn Hồ được bầu làm Ủy viên Ban chấp hành Tỉnh ủy lâm thời và được phân công chỉ đạo Thị xã, Thọ Xuân, Thiệu Hóa, v.v... thực hiện chủ trương hưởng ứng cao trào Xô Viết Nghệ Tĩnh ở nhiều địa điểm công cộng. Cuối năm 1931, đồng chí lại bị địch bắt và kết án 10 năm tù giam ở Buôn Mê Thuật. Tháng 4-1936 được trả tự do. Từ đây, đồng chí vẫn tiếp tục có nhiều đóng góp cho sự nghiệp cách mạng. Vì vậy mà đã được Đảng, Nhà nước tặng thưởng Huân chương Độc lập và những phần thưởng cao quý khác".

Nơi nhận:

- Như kính gửi;
- Lưu: VT.



TS. Lê Ngọc Tạo

ỦY BAN MTTQ VIỆT NAM
TỈNH THANH HOÁ
BAN THƯỜNG TRỰC

CỘNG HÒA XÃ HỘI CHỦ NGHĨA VIỆT NAM
Độc lập - Tự do - Hạnh phúc

Số: 1563/CV-MTTH-BTT

V/việc góp ý đặt tên, đổi tên đường phố trên địa bàn thị trấn Thọ Xuân, Thị trấn Lam Sơn, thị trấn Sao Vàng của huyện Thọ Xuân và đặt tên, đổi tên đường phố và công trình công cộng trên địa bàn thành phố Thanh Hóa.

Thanh Hóa, ngày 15 tháng 11 năm 2018

Kính gửi: Sở Văn hóa, Thể thao và Du lịch tỉnh Thanh Hóa.

Căn cứ Công văn số 3406/SVHTTDL-NVVH ngày 13/11/2018 của Sở Văn hóa, Thể thao và Du lịch tỉnh Thanh Hóa về việc xin ý kiến đặt tên, đổi tên đường phố trên địa bàn thị trấn Thọ Xuân, Thị trấn Lam Sơn, thị trấn Sao Vàng của huyện Thọ Xuân và đặt tên, đổi tên đường phố và công trình công cộng trên địa bàn thành phố Thanh Hóa. Ban Thường trực ủy ban MTTQ tỉnh Thanh Hóa có ý kiến như sau:

Thông nhất với 02 nội dung của Hội đồng Tư vấn đặt tên, đổi tên đường, phố và công trình công cộng đã thẩm định, cụ thể như sau:

- Nội dung 1: Đặt tên 12 đường, đổi tên 01 đường, phố thị trấn Thọ Xuân; đặt tên cho 22 tuyến đường, phố thị trấn Lam Sơn và đặt tên cho 19 tuyến đường, phố thị trấn Sao Vàng huyện Thọ Xuân.

- Nội dung 2: Đặt tên 122 đường, phố; đổi tên 03 tuyến đường và đặt tên 16 công trình công cộng trên địa bàn thành phố Thanh Hóa.

Đề nghị Sở Văn hóa, Thể thao và Du lịch hoàn thiện hồ sơ, tổng hợp báo cáo Chủ tịch UBND tỉnh, trình HĐND tỉnh xem xét, quyết định./.

Nơi nhận:

- Như kính gửi;
- Lưu VT, Ban Tuyên giáo.

TM. BAN THƯỜNG TRỰC
PHÓ CHỦ TỊCH



Nguyễn Văn Tông

HỘI LHPN TỈNH THANH HÓA
BAN THƯỜNG VỤ

Số 1016/BTV-GĐXH

V/v tham gia ý kiến đặt tên đường, phố trên địa bàn thị trấn Thọ Xuân, thị trấn Lam Sơn, thị trấn Sao Vàng huyện Thọ Xuân và đặt tên, đổi tên đường, phố và công trình công cộng trên địa bàn thành phố Thanh Hóa.

CỘNG HÒA XÃ HỘI CHỦ NGHĨA VIỆT NAM
Độc lập - Tự do - Hạnh Phúc

Thanh Hóa, ngày 16 tháng 11 năm 2018

Kính gửi: Sở Văn hóa, Thể thao và Du lịch tỉnh Thanh Hóa.

Hội Liên hiệp phụ nữ tỉnh Thanh Hoá nhận được công văn số 3406/SVHTTDL-NVVH, ngày 13/11/2018 của Sở Văn hóa, Thể thao và Du lịch tỉnh Thanh Hóa về việc xin ý kiến đặt tên đường, phố trên địa bàn thị trấn Thọ Xuân, thị trấn Lam Sơn, thị trấn Sao Vàng, huyện Thọ Xuân và đặt tên, đổi tên đường, phố và công trình công cộng trên địa bàn thành phố Thanh Hóa.

Sau khi nghiên cứu thảo luận, Ban Thường vụ Hội LHPN tỉnh cơ bản thống nhất với phương án đặt tên cầu, đường, phố và công trình công cộng trên địa bàn tỉnh Thanh Hóa; cụ thể như sau:

1. Về nội dung 1: Thống nhất phương án đặt tên cho 12 đường, đổi tên 01 đường, phố thị trấn Thọ Xuân; đặt tên cho 22 tuyến đường, phố thị trấn Lam Sơn; đặt tên cho 19 tuyến đường, phố thị trấn Sao Vàng như kết quả thẩm định của Hội đồng Tư vấn đặt tên, đổi tên đường, phố và công trình công cộng.


2. Về nội dung 2: Thống nhất phương án đặt tên 122 đường, phố trên địa bàn thành phố Thanh Hóa; đổi tên 03 tuyến đường và đặt tên 16 công trình công cộng trên địa bàn thành phố Thanh Hóa như kết quả thẩm định của Hội đồng Tư vấn đặt tên, đổi tên đường, phố và công trình công cộng.

Ban Thường vụ Hội LHPN tỉnh đề nghị Sở Văn hóa, Thể thao và Du lịch tỉnh tổng hợp, hoàn thiện văn bản trình Chủ tịch UBND tỉnh phê duyệt./.

Nơi nhận:

- Như kính gửi;
- Chủ tịch Hội LHPN tỉnh (báo cáo);
- Lưu: VT, Ban GĐXH.

**TM. BAN THƯỜNG VỤ
PHÓ CHỦ TỊCH**



*** Lương Thị Hoa**

BCH ĐOÀN TỈNH THANH HÓA

Số: 511 - CV/TĐTN - BTG

V/v “Tham gia góp ý vào việc đặt tên, đổi tên đường, phố trên địa bàn thị trấn Thọ Xuân, thị trấn Lam Sơn, thị trấn Sao Vàng của huyện Thọ Xuân và đặt tên, đổi tên đường, phố và công trình công cộng trên địa bàn thành phố Thanh Hóa”

ĐOÀN TNCS HỒ CHÍ MINH

Thanh Hóa, ngày 16 tháng 11 năm 2018

Kính gửi: Sở Văn hóa, Thể thao và Du lịch


Ngày 13/11/2018, Ban Thường vụ Tỉnh đoàn nhận được Công văn số 3406/SVHTTDL-NVVH, ngày 13/11/2018 của Sở văn hóa, Thể thao và Du lịch về việc “*Xin ý kiến đặt tên đổi tên đường, phố trên địa bàn thị trấn Thọ Xuân, thị trấn Lam Sơn, thị trấn Sao Vàng của huyện Thọ Xuân và đặt tên, đổi tên đường, phố và công trình công cộng trên địa bàn thành phố Thanh Hóa*”. Sau khi nghiên cứu văn bản, Ban Thường vụ Tỉnh đoàn thống nhất với các nội dung trong phương án đặt tên của Sở văn hóa, Thể thao và Du lịch. Ban Thường vụ Tỉnh đoàn đề nghị Sở Văn hóa, Thể thao và Du lịch tỉnh Thanh Hóa tổng hợp báo cáo./.

Trân trọng cảm ơn!

Nơi nhận

- Như kính gửi;
- Lưu Ban TG, VT ^(03b).

**TM. BAN THƯỜNG VỤ TỈNH ĐOÀN
PHÓ BÍ THƯ THƯỜNG TRỰC**



Lê Văn Châu

Số: 150/CV-VHNT

Thanh Hóa, ngày 14 tháng 11 năm 2018

V/v góp ý kiến đặt tên, đổi tên đường, phố trên địa bàn thị trấn Thọ Xuân, thị trấn Lam Sơn, thị trấn Sao Vàng của huyện Thọ Xuân và đặt tên, đổi tên đường, phố và công trình công cộng trên địa bàn thành phố Thanh Hóa.

Kính gửi: Sở Văn hóa, Thể thao và Du lịch tỉnh Thanh Hóa

Hội Văn học nghệ thuật tỉnh Thanh Hóa nhận được Công văn số 3406/SVHTTDL-NVVH ngày 13/11/2018 của Sở Văn hóa, Thể thao và Du lịch tỉnh Thanh Hóa về việc xin ý kiến đặt tên, đổi tên đường, phố trên địa bàn thị trấn Thọ Xuân, thị trấn Lam Sơn, thị trấn Sao Vàng của huyện Thọ Xuân và đặt tên, đổi tên đường, phố và công trình công cộng trên địa bàn thành phố Thanh Hóa.

Sau khi nghiên cứu kỹ 2 đề án Đặt tên, đổi tên đường, phố và công trình công cộng của 02 đơn vị: UBND huyện Thọ Xuân và UBND thành phố Thanh Hóa. Thường trực Hội Văn học nghệ thuật tỉnh Thanh Hóa có ý kiến cụ thể sau:

1. Đề án Đặt tên, đổi tên đường, phố trên địa bàn thị trấn Thọ Xuân, thị trấn Lam Sơn, thị trấn Sao Vàng của huyện Thọ Xuân tỉnh Thanh Hóa.

Sau khi xem xét, nghiên cứu Thường trực Hội Văn học nghệ thuật tỉnh Thanh Hóa quyết định thống nhất với Đề án Đặt tên, đổi tên đường, phố trên địa bàn thị trấn Thọ Xuân, thị trấn Lam Sơn, thị trấn Sao Vàng của huyện Thọ Xuân tỉnh Thanh Hóa.

2. Đề án Đặt tên, đổi tên đường, phố và công trình công cộng trên địa bàn thành phố Thanh Hóa.


Sau khi xem xét, nghiên cứu Thường trực Hội Văn học nghệ thuật tỉnh Thanh Hóa quyết định thống nhất với Đề án Đặt tên, đổi tên đường, phố và công trình công cộng trên địa bàn thành phố Thanh Hóa.

Trân trọng./.

Nơi nhận:

- Như Kg;
- Lưu VT, VP.

KT/ CHỦ TỊCH HỘI
PHÓ CHỦ TỊCH THƯỜNG TRỰC



Nguyễn Văn Túy

UBND TỈNH THANH HÓA
ĐÀI PHÁT THANH VÀ TRUYỀN HÌNH

CỘNG HÒA XÃ HỘI CHỦ NGHĨA VIỆT NAM
Độc lập – Tự do – Hạnh phúc

Số : 585 /PT-TH

Thanh Hóa, ngày 11 tháng 11 năm 2018

V/v phát sóng trên Đài PT-TH Thanh Hóa lấy ý kiến nhân dân về phương án đặt tên và đổi tên đường phố trên địa bàn thị trấn Thọ Xuân, thị trấn Lam Sơn, thị trấn Sao Vàng của huyện Thọ Xuân và đặt tên, đổi tên đường, phố và các công trình công cộng trên địa bàn Thành phố Thanh Hóa.

Kính gửi: Sở Văn hóa, Thể thao và Du lịch

Thực hiện Công văn số 3405/SVHTTDL-NVVH ngày 13/11/2019 của Sở Văn hóa, Thể thao và Du lịch về việc xin ý kiến đặt tên, đổi tên đường, phố trên địa bàn thị trấn Thọ Xuân, thị trấn Lam Sơn, thị trấn Sao Vàng của huyện Thọ Xuân và đặt tên, đổi tên đường, phố và các công trình công cộng trên địa bàn thành phố Thanh Hóa, Đài Phát thanh và Truyền hình Thanh Hóa đã công bố công khai các phương án đặt tên trên sóng phát thanh và truyền hình.

Sau một thời gian phát sóng công khai để lấy ý kiến nhân dân, Đài Phát thanh và Truyền hình Thanh Hóa không nhận được ý kiến đóng góp nào của người dân về các nội dung trên.

Vậy Đài Phát thanh - Truyền hình Thanh Hóa thông báo kết quả của việc phát sóng lấy ý kiến nhân dân để Sở Văn hóa, Thể thao và Du lịch tổng hợp, báo cáo UBND tỉnh Thanh Hóa.

Trân trọng !

Nơi nhận:

- Như trên;
- Lưu: VT

GIÁM ĐỐC

Lê Hoài Châu

TỈNH ỦY THANH HÓA
BÁO THANH HÓA

*

Số 33 -BC/BTH

V/v "công bố thông tin đặt tên, đổi tên đường, phố trên địa bàn thị trấn Thọ Xuân, thị trấn Lam Sơn thị trấn Sao Vàng của huyện Thọ Xuân và đặt tên, đổi tên đường phố và công trình công cộng trên địa bàn thành phố Thanh Hóa"

ĐẢNG CÔNG SẢN VIỆT NAM

Thanh Hóa, ngày 16 tháng 11 năm 2018

Kính gửi: Sở Văn hóa - Thể thao và Du lịch Thanh Hóa

Thực hiện nội dung Công văn số 3405/SVHTTDL-NVVH, ngày 13 tháng 11 năm 2018 của Sở Văn hóa - Thể thao và Du lịch về việc công bố thông tin đặt tên, đổi tên đường, phố trên địa bàn thị trấn Thọ Xuân, thị trấn Lam Sơn thị trấn Sao Vàng của huyện Thọ Xuân và đặt tên, đổi tên đường phố và công trình công cộng trên địa bàn thành phố Thanh Hóa, Báo Thanh Hóa có ý kiến trả lời như sau:

Qua đăng tải thông tin trên báo, không có ý kiến phản hồi khác của nhân dân về phương án mà Hội đồng tư vấn đặt tên, đổi tên đường phố và công trình công cộng đã họp và thẩm định.

Báo Thanh Hóa trân trọng thông báo đến quý đơn vị.

Nơi nhận:

- Như kính gửi;
- Lưu VT-BTH.



Phạm Văn Báu

SỞ VĂN HÓA, THỂ THAO & DU LỊCH
THANH HÓA
BÁO VĂN HÓA & ĐỜI SỐNG

CỘNG HÒA XÃ HỘI CHỦ NGHĨA VIỆT NAM
Độc lập - Tự do - Hạnh phúc

Số: 218/BVH&ĐS
V/v Báo cáo kết quả về đăng tải thông tin trên báo

Thanh Hóa, ngày 19 tháng 11 năm 2018

Kính gửi: Sở Văn hóa, Thể thao & Du lịch Thanh Hóa

Thực hiện Công văn số 3405/SVHTTDL-NVVH ngày 13 tháng 11 năm 2018 của Sở Văn hóa, Thể thao & Du lịch Thanh Hóa về việc đăng tải thông tin xin ý kiến đặt tên, đổi tên đường, phố trên địa bàn thị trấn Thọ Xuân, thị trấn Lam Sơn, thị trấn Sao Vàng của huyện Thọ Xuân và đặt tên, đổi tên đường, phố và công trình công cộng trên địa bàn thành phố Thanh Hóa, Báo Văn hóa và Đời sống báo cáo như sau:


Sau khi có Công văn nói trên, Báo đã đăng tải toàn văn nội dung Phương án trên Báo điện tử Văn hóa & Đời sống để nhân dân tham gia ý kiến.

Song từ ngày (13/11) đăng tải nội dung trên Báo chưa nhận được thông tin nào của nhân dân tham gia ý kiến vào các nội dung liên quan gửi về cho Báo.

Vậy Báo Văn hóa & Đời sống báo cáo để lãnh đạo Sở biết và tổng hợp .

Nơi nhận

- Như kính gửi;
- Lưu Báo VH&ĐS.



ỦY BAN NHÂN DÂN HUYỆN THỌ XUÂN

HỒ SƠ

ĐẶT TÊN ĐƯỜNG, PHỐ TRÊN ĐỊA BÀN THỊ TRẤN THỌ XUÂN, THỊ TRẤN LAM SƠN VÀ THỊ TRẤN SAO VÀNG, HUYỆN THỌ XUÂN, TỈNH THANH HÓA

1. Tờ trình số 93/TTr-UBND ngày 02/7/2019 của UBND huyện Thọ Xuân về việc thẩm định hồ sơ đặt tên đường, phố trên địa bàn thị trấn Thọ Xuân, thị trấn Lam Sơn và thị trấn Sao vàng, huyện Thọ Xuân, tỉnh Thanh Hóa.

2. Đề án đặt tên đường, phố cho thị trấn Thọ Xuân, thị trấn Lam Sơn và thị trấn Sao vàng, huyện Thọ Xuân, tỉnh Thanh Hóa.

3. Công văn số 876-CV/VPHU ngày 02/11/2018 của Huyện ủy về việc thống nhất chủ trương Đề án đặt tên, đổi tên đường, phố cho thị trấn Thọ Xuân, thị trấn Lam Sơn và thị trấn Sao vàng, huyện Thọ Xuân, tỉnh Thanh Hóa.

4. Báo cáo tổng hợp ý kiến của các tổ chức Đảng, đoàn thể, các nhà khoa học, các cơ quan chuyên môn và nhân dân.

5. Báo cáo, biên bản hội nghị của các thị trấn, khu, phố trên địa bàn các thị trấn, khu quy hoạch mở rộng.

6. Bản đồ quy hoạch giao thông (đặt tên đường, phố).

Thọ Xuân, tháng 7 năm 2019

Số: 93 /TTr-UBND

Thọ Xuân, ngày 02 tháng 7 năm 2019

TỜ TRÌNH

Về việc thẩm định hồ sơ đặt tên đường, phố trên địa bàn thị trấn Thọ Xuân, thị trấn Lam Sơn, thị trấn Sao Vàng, huyện Thọ Xuân, tỉnh Thanh Hóa.

Kính gửi: Sở Văn hóa, Thể Thao và Du lịch Thanh Hóa, cơ quan Thường trực Hội đồng Tư vấn đặt tên, đổi tên đường, phố và công trình công cộng trên địa bàn tỉnh Thanh Hóa.

Thực hiện Quyết định số 17/2018/QĐ-UBND ngày 15/5/2018 về việc Ban hành quy định, trình tự, thủ tục đặt tên, đổi tên đường, phố và công trình công cộng trên địa bàn tỉnh Thanh Hóa. UBND huyện Thọ Xuân đã xây dựng Đề án đặt tên đường, phố cho thị trấn Thọ Xuân, thị trấn Lam Sơn và thị trấn Sao Vàng theo đúng quy định và có tờ trình số 171/TTr-UBND ngày 07/11/2018 trình Sở Văn hóa, Thể thao và Du lịch, Hội đồng tư vấn tỉnh. Ngày 06/11/2018 Hội đồng Tư vấn đã họp, thống nhất với hồ sơ đặt, đổi tên đường, phố trên địa bàn thị trấn Thọ Xuân, thị trấn Lam Sơn và thị trấn Sao Vàng của UBND huyện Thọ Xuân; đã xin ý kiến các ban, ngành, đơn vị, đoàn thể chính trị xã hội cấp tỉnh, đã đề nghị các cơ quan báo đài trong tỉnh đăng tải trên hệ thống báo đài xin ý kiến phản hồi của nhân dân.

Thực hiện kết luận của đồng chí Đỗ Trọng Hưng, Phó Bí thư Thường trực Tỉnh ủy - Trưởng đoàn đại biểu Quốc hội tỉnh Thanh Hóa tại hội nghị báo cáo Đề án đặt tên đường, phố trên địa bàn thị trấn Thọ Xuân, thị trấn Lam Sơn, thị trấn Sao Vàng, huyện Thọ Xuân

Ủy ban nhân dân huyện Thọ Xuân đã thực hiện rà soát lại các đường, phố và đề nghị Sở Văn hóa, Thể Thao và Du lịch Thanh Hóa - cơ quan Thường trực Hội đồng Tư vấn đặt tên, đổi tên đường, phố và công trình công cộng trên địa bàn tỉnh Thanh Hóa xem xét, trình UBND tỉnh về hồ sơ đặt tên 37 đường, phố trên địa bàn thị trấn Thọ Xuân, thị trấn Lam Sơn và thị trấn Sao Vàng, huyện Thọ Xuân, tỉnh Thanh Hóa, cụ thể như sau:

I. Thị trấn Thọ Xuân, huyện Thọ Xuân

- **Đặt tên 01 đường:** Đường Lam Sơn: Từ Trung tâm văn hóa huyện Km20+492 (Tỉnh lộ 515) đến ngã tư đường Quế Sơn và đường đi Thiệu Hóa tại Km19+22 (Tỉnh lộ 515), chiều dài 1,92km; chiều rộng 38m.

- Đặt tên 03 phố

1. *Phố Phạm Bôi*: Từ đường Lê Văn Linh đến khu dân cư đường Trần Hưng Đạo, chiều dài 0,50km; chiều rộng 13,5m.

2. *Phố Hà Duyên Đạt*: Từ đường Lê Văn Linh đến chân đê song song liền kề đường Lê Hoàn, chiều dài 0,22km; chiều rộng 10,5m.

3. *Phố Lê Đình Ân*: Từ đường Lê Văn Linh đến chân đê song song liền kề đường Lê Hoàn, chiều dài 0,21km; chiều rộng 10,5m.

II. Thị trấn Lam Sơn, huyện Thọ Xuân

- Đặt tên 10 đường

1. *Đường Lê Thái Tổ*: Từ Trung tâm khu di tích Lam Kinh, qua cầu Mục Sơn tại Km 50+12 (Quốc lộ 47C) đến ngã ba khu 1, thị trấn Lam Sơn giao với Quốc lộ 47C tại Km 49+300, chiều dài 1,32km; chiều rộng 30,0m.

2. *Đường Phạm Thị Ngọc Trân*: Từ công khu di tích Lam Kinh đến ngã tư Quốc lộ 47C tại Km 50+798 xã Xuân Lam, chiều dài 0,5km; chiều rộng 17,0m.

3. *Đường Trịnh Thị Ngọc Lữ*: Từ ngã tư nhà máy đường Lam Sơn 2 tại Km 61+490 (Quốc lộ 47) qua khu công nghệ cao Lam Sơn đến Đền Trịnh Thị Ngọc Lữ, chiều dài 0,45km; chiều rộng 25,0m.

4. *Đường Lê Lai*: Từ ngã ba khu 1, thị trấn Lam Sơn tại Km49+300 (Quốc lộ 47C) đi núi Mục giáp xã Thọ Xương tại Km 64+12 (Quốc lộ 47C) và Km 566+600 (đường Hồ Chí Minh), chiều dài 1,65km; chiều rộng 30,0m.

5. *Đường Nguyễn Trãi*: Từ giáp xã Thọ Lâm tại Km 48+800 (Quốc lộ 47C) đến ngã ba khu 1, thị trấn Lam Sơn tại Km 49+300 (Quốc lộ 47C), chiều dài 0,50 km; chiều rộng 26,0m.

6. *Đường Lê Thái Tông*: Từ ngã ba khu 3, thị trấn Lam Sơn tại Km 63+630 (Quốc lộ 47), qua ngã tư nhà máy đường Lam Sơn tại Km 61+490 (Quốc lộ 47) giáp đường Hồ Chí Minh, chiều dài 2,63km; chiều rộng 26,0m.

7. *Đường Lê Thánh Tông*: Từ ngã tư nhà máy đường Lam Sơn 2 tại Km 61+490 (Quốc lộ 47) đến núi Châu giáp xã Thọ Lâm tại Km 59+990 (Quốc lộ 47), chiều dài 1,50km; chiều rộng 26,0m.

8. *Đường Lê Thạch*: Từ đầu cầu Mục Sơn qua sông Chu tại Km 50+12 (Quốc lộ 47) đến đường Hồ Chí Minh giáp huyện Ngọc Lặc tại Km 51+642 (Quốc lộ 47), chiều dài 1,63km; chiều rộng 25,0m.

9. *Đường Nguyễn Nhữ Lãm*: Từ ngã ba thôn Đoàn Kết tại Km 63+208 (Quốc lộ 47) đến hết thôn Đoàn Kết, thị trấn Lam Sơn, chiều dài 1,12km; chiều rộng 10,5m.

10. *Đường Lê Văn An*: Từ Km 63+340 (Quốc lộ 47) đi Đền Đức Ông Nguyễn Thọ, giáp xã Thọ Lâm, chiều dài 1,68km; chiều rộng 14,0m.

- Đặt tên 06 phố

1. *Phố Lê Khôi*: Từ ngã ba khu 3, thị trấn Lam Sơn (đường vào trường Trung học phổ thông Lam Kinh) tại Km 63+710 (Quốc lộ 47) đến giáp bờ sông Chu, chiều dài 0,59km; chiều rộng 20,0m.

2. *Phố Lê Ninh*: Từ cây xăng dầu Lam Sơn ngã ba khu 3, thị trấn Lam Sơn đến khu dân cư mới khu 4, chiều dài 0,51km; chiều rộng 7,5m.

3. *Phố Lê Lý*: Từ Quốc lộ 47 tại Km 63+870 đến phố Lê Ninh, chiều dài 0,16km; chiều rộng 13,5m.

4. *Phố Lê Liễu*: Từ Quốc lộ 47 tại Km 63+645 đến hết khu dân cư khu 4, chiều dài 0,23km; chiều rộng 5,5m.

5. *Phố Bùi Bị*: Từ Quốc lộ 47 tại Km 63+550 đến hết khu dân cư khu 4, chiều dài 0,22km; chiều rộng 5,5m.

6. *Phố Lê Bôi*: Từ Quốc lộ 47 tại Km 63+456 đến hết khu dân cư khu 4, chiều dài 0,29km; chiều rộng 5,5m.

III. Thị trấn Sao Vàng

- Đặt tên 05 đường

1. *Đường Lê Hiến Tông*: Từ ngã ba vào Trung đoàn 923 tại Km 55+633 (Quốc lộ 47) đến núi Châu giáp xã Thọ Lâm tại Km 55+787 (Quốc lộ 47), chiều dài 1,5km; chiều rộng 26,0m.

2. *Đường Sao Vàng*: Từ cổng Trung đoàn 923 ra đến Quốc lộ 47, giáp xã Xuân Thắng tại Km 54+133 (Quốc lộ 47), chiều dài 1,50km; chiều rộng 26,0m.

3. *Đường Trần Hoàn*: Từ Quốc lộ 47 tại Km56+450, trùng Km0+00 (Tỉnh lộ 519B) đến giáp xã Xuân Phú tại Km1+00 (Tỉnh lộ 519B), chiều dài 1,0km; chiều rộng 17,5m.

4. *Đường Lê Thần Tông*: Từ ngã ba cổng Công ty trách nhiệm hữu hạn Lam Sơn - Sao Vàng đến Cảng hàng không Thọ Xuân, chiều dài 1,54km; chiều rộng 15,0m.

5. *Đường Lê Dụ Tông*: Từ Cảng hàng không Thọ Xuân đến Quốc lộ 47 tại ngã tư cây xăng sân bay Sao Vàng, chiều dài 2,50km; chiều rộng 34,0m.

- Đặt tên 12 phố

1. *Phố Nguyễn Mậu Tuyên*: Từ ngã tư chợ thị trấn Sao Vàng tại Km55+982 (Quốc lộ 47) đến giáp xã Xuân Thắng, chiều dài 1,47km; chiều rộng 10,5m.

2. *Phố Trịnh Khắc Phục*: Từ phố Nguyễn Mậu Tuyên qua Quốc lộ 47 tại Km 54+922 đến giáp xã Xuân Thắng, chiều dài 1,23km; chiều rộng 10,5m.

3. *Phố Lý Lăng*: Từ Quốc lộ 47 tại Km 56+418 đến hết khu dân cư khu 1 thị trấn Sao Vàng, chiều dài 0,21km; chiều rộng 7,5m.

4. *Phố Nguyễn Lỗi*: Từ Quốc lộ 47 tại Km 56+233 đến hết khu dân cư khu

1 thị trấn Sao Vàng, chiều dài 0,33km; chiều rộng 7,5m.

5. *Phố Lê Khả Lãng*: Từ Quốc lộ 47 tại Km 56+312 đến hết khu dân cư, chiều dài 0,27km; chiều rộng 7,5m.

6. *Phố Lê Tân*: Từ ngã tư chợ thị trấn Sao Vàng tại Km 55+982 (Quốc lộ 47) đến công Trung đoàn 923, chiều dài 0,42km; chiều rộng 10,5m.

7. *Phố Lê Trọng Bích*: Từ đường Sao Vàng đến hết khu dân cư khu 2, thị trấn Sao Vàng, chiều dài 0,31km; chiều rộng 7,0m.

8. *Phố Lê Hoàng Dục*: Từ đường Lê Thần Tông đến hết khu dân cư khu 2, thị trấn Sao Vàng, chiều dài 0,17km; chiều rộng 5,7m.

9. *Phố Lê Sao*: Từ đường Lê Thần Tông đến Quốc lộ 47 tại Km55+182, chiều dài 0,42km; chiều rộng 6,5m.

10. *Phố Đỗ Huy Kỳ*: Từ Quốc lộ 47 tại Km 55+484 đến hết khu dân cư khu 4, thị trấn Sao Vàng, chiều dài 0,40km; chiều rộng 6,5m.

11. *Phố Lê Quan Sát*: Từ Quốc lộ 47 tại Km 55+318 đến hết khu dân cư khu 4, chiều dài 0,31km; chiều rộng 5,5m.


12. *Phố Lê Tranh*: Từ đường Nguyễn Mậu Tuyên đến đường Trịnh Khắc Phục, chiều dài 0,48km; chiều rộng 6,5m.

UBND huyện Thọ Xuân trình Sở Văn hóa, Thể Thao và Du lịch Thanh Hóa, cơ quan Thường trực Hội đồng Tư vấn đặt tên, đổi tên đường, phố và công trình công cộng trên địa bàn tỉnh Thanh Hóa xem xét, báo cáo UBND tỉnh về hồ sơ đặt tên đường, phố trên địa bàn thị trấn Thọ Xuân, thị trấn Lam Sơn và thị trấn Sao Vàng, huyện Thọ Xuân. /

Nơi nhận:

- Như trên (b/c);
- TTr HU, HĐND huyện (b/c);
- Các PCT UBND huyện;
- Các phòng, ngành, đơn vị liên quan;
- Lưu: VT, VH TT.

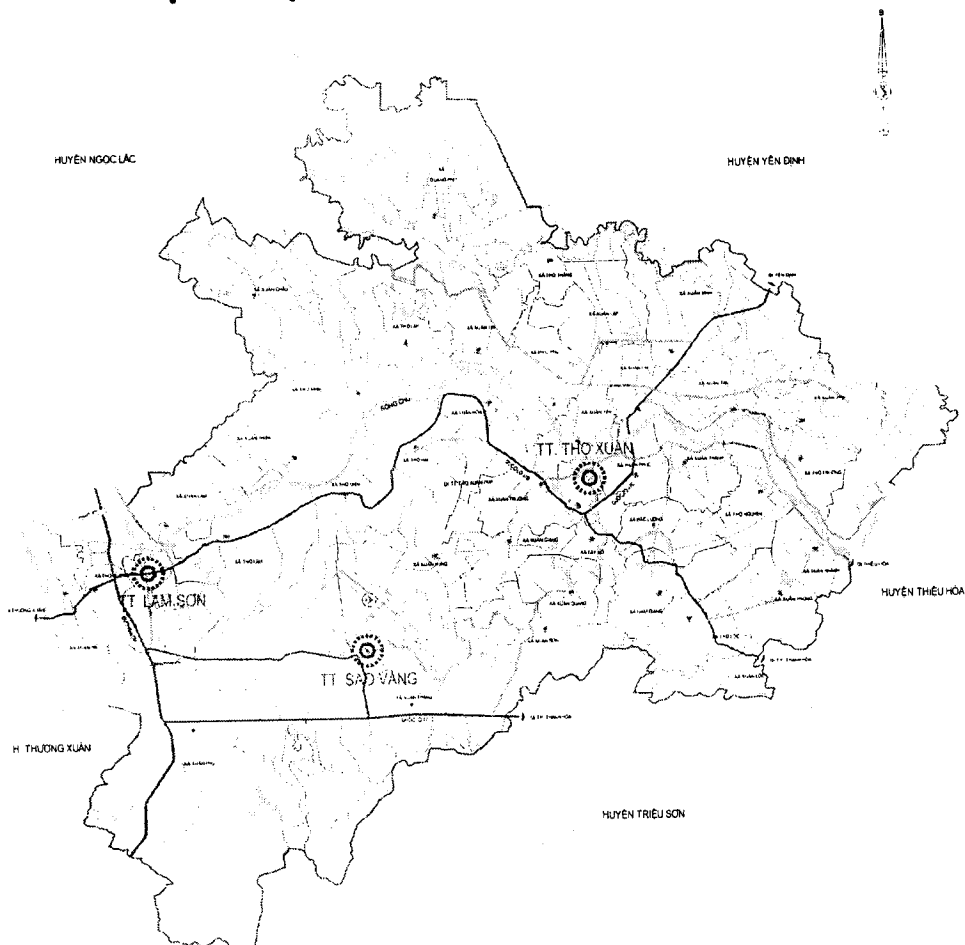
KT. CHỦ TỊCH
PHÓ CHỦ TỊCH



Nguyễn Ngọc Thúc

CỘNG HÒA XÃ HỘI CHỦ NGHĨA VIỆT NAM
Độc lập - Tự do - Hạnh phúc

ĐỀ ÁN
ĐẶT TÊN ĐƯỜNG, PHỐ CHO THỊ TRẤN THỌ XUÂN,
THỊ TRẤN LAM SƠN VÀ THỊ TRẤN SAO VÀNG,
HUYỆN THỌ XUÂN, TỈNH THANH HOÁ



Thọ Xuân, ngày 01 tháng 12 năm 2018

ĐỀ ÁN

Đặt tên đường, phố cho Thị trấn Thọ Xuân, thị trấn Lam Sơn và thị trấn Sao Vàng, huyện Thọ Xuân, tỉnh Thanh Hóa

PHẦN I. SỰ CẦN THIẾT VÀ CƠ SỞ XÂY DỰNG ĐỀ ÁN

1. Sự cần thiết:

Huyện Thọ Xuân là một huyện phía Tây của tỉnh Thanh Hoá, là vùng đất “địa linh nhân kiệt”, có 3 thị trấn và 38 xã, 400 thôn, khu phố; nằm cách tỉnh lỵ Thanh Hoá 35km về phía Tây; có diện tích tự nhiên 300,35 km², dân số 218.464 người. Vị trí địa lý Thọ Xuân như sau: Phía Đông giáp huyện Thiệu Hóa; Phía Đông Nam và phía Nam giáp huyện Triệu Sơn; Phía Tây Nam giáp huyện Thường Xuân, Phía Tây Bắc giáp huyện Ngọc Lặc; Phía Đông Bắc giáp huyện Yên Định;

Thời kỳ 2016 - 2025, tốc độ xây dựng và phát triển kinh tế của huyện Thọ Xuân ngày càng nhanh với các nhân tố như: Cảng hàng không Thọ Xuân mở rộng quốc tế; khu nông nghiệp công nghệ cao, khu công nghiệp Lam Sơn Sao Vàng đang xây dựng; phát triển các cụm công nghiệp, khu du lịch; thành lập đô thị mới Lam Sơn Sao Vàng; mở rộng đô thị Thọ Xuân; v.v... sẽ thu hút nhiều lao động trên địa bàn và từ bên ngoài đến làm việc, cư trú.

Sự phát triển nhanh các đô thị dẫn đến các công tác quản lý hành chính phải đồng bộ, trong số đó có việc đặt tên đường, phố và công trình công cộng. Việc đặt tên đường, phố, gắn biển tên công trình, số nhà cho từng cơ quan, hộ dân cư nhằm thuận tiện cho công tác quản lý văn bản pháp lý, hộ khẩu hộ tịch, quản lý trật tự an ninh xã hội, quản lý địa chỉ cho giao thông liên lạc, quản lý công tác xây dựng đô thị...

Việc đặt tên các tuyến đường, phố trên địa bàn làm cơ sở cho việc đặt tên các ngõ, ngách, gắn biển số nhà trên địa bàn thị trấn, tạo điều kiện thuận lợi cho tổ chức, cá nhân trong các hoạt động giao dịch kinh tế, văn hóa, xã hội... là một trong những giải pháp hiệu quả, nhằm tăng cường chất lượng công tác quản lý đô thị, thuận lợi cho hoạt động giao dịch hàng ngày của nhà nước và nhân dân. Mặt khác, việc đặt tên đường là điều kiện cần thiết để tiếp tục khẳng định tôn vinh các giá trị lịch sử văn hóa dân tộc, tôn vinh các danh nhân văn hóa và cách mạng tiêu biểu của đất nước và huyện Thọ Xuân đã có nhiều công lao cống hiến hy sinh trong sự nghiệp xây dựng và bảo vệ Tổ Quốc suốt chiều dài lịch sử đất nước và địa phương; việc đặt tên đường cũng góp phần nâng tầm vẻ đẹp thẩm mỹ quan đô thị, thể hiện sự phát triển về nét đẹp văn hóa đô thị phù hợp với yêu cầu phát triển hiện nay và tương lai.

Do vậy, việc đặt tên đường, phố cho 3 thị trấn là hết sức cần thiết nhằm góp phần thực hiện tốt công tác quản lý đô thị và công tác hành chính khác, đã được nêu rõ trong điều 2.2 Nghị quyết số 30/NQ-HĐND của HĐND huyện Thọ Xuân ngày 14/12/2017 về Nhiệm vụ phát triển kinh tế - xã hội năm 2018: “*Xây dựng trình cấp có thẩm quyền phê duyệt Đề án đặt tên đường phố cho thị trấn Thọ Xuân, thị trấn Lam Sơn và thị trấn Sao Vàng*”

2. Sơ lược lịch sử hình thành các thị trấn huyện Thọ Xuân.

Đất Thọ Xuân trước đây thuộc huyện Tư Phố thời thuộc Hán (năm 111 TCN ÷ 210), thuộc huyện Di Phong sau đó thuộc huyện Trường Lâm (581÷905), thuộc huyện Cổ Lôi thời Trần (1225÷1400). Thời Lê Sơ năm 1466, huyện Lôi Dương đặt tên cho đất Thọ Xuân ngày nay, huyện “Thọ Xuân” đặt cho đất Thường Xuân ngày nay, đều thuộc phủ Thanh Đô (sau đổi tên thành phủ Thiệu Hóa, thời Nguyễn). Năm 1826 huyện Lôi Dương và huyện Thọ Xuân tách khỏi phủ Thiệu Hóa thành lập phủ Thọ Xuân, phủ lỵ đóng ở Thịnh Mỹ (Thọ Diên) sau dời về Xuân Phố (Xuân Trường). Năm 1945, bỏ phủ Thọ Xuân, đổi huyện Lôi Dương thành huyện Thọ Xuân gồm 50 xã, năm 1964 tách 13 xã vào huyện Triệu Sơn.

Thị trấn Thọ Xuân:

Thị trấn Thọ Xuân thành lập theo Quyết định số 34/QĐ-NV ngày 09/02/1965, hiện nay có diện tích tự nhiên 2,32 km², dân số khoảng 7.500 người. Quy hoạch chung thị trấn Thọ Xuân và mở rộng được phê duyệt điều chỉnh tại quyết định số 819/QĐ-UBND ngày 15/3/2010 của UBND tỉnh Thanh Hóa, với diện tích khoảng 3,57 km² (mở rộng 91 ha đất xã Hạnh Phúc, 34 ha đất xã Tây Hồ). Thị trấn Thọ Xuân có kế hoạch đạt tiêu chí đô thị loại V theo kế hoạch số 124/KH-UBND ngày 26/7/2018 về việc phát triển hệ thống đô thị tỉnh Thanh Hoá đến năm 2020 đạt mục tiêu đô thị hoá 35%.

Thị trấn Lam Sơn, thị trấn Sao Vàng:

Lam Sơn và Sao Vàng là 2 đô thị mới thành lập thời kì đổi mới, có vùng công nghiệp rộng hình thành chủ yếu từ nhà máy giấy Mục Sơn, nhà máy đường Lam Sơn và nông trường Sao Vàng. Thị trấn Sao Vàng thành lập từ thị trấn nông trường Sao Vàng (ngày 8/3/1967) chuyển thành thị trấn Sao Vàng tháng 8/1999, hiện nay có diện tích tự nhiên 1,56 km², dân số là 3.400 người. Thị trấn Lam Sơn thành lập ngày 7/2/1991, hiện nay có diện tích tự nhiên 3,83 km², dân số 8.100 người. Quy hoạch chung đô thị Lam Sơn - Sao Vàng đã được chủ tịch UBND tỉnh Thanh Hóa phê duyệt (điều chỉnh) tại Quyết định 4480/QĐ-UBND ngày 15/12/2014. Khu vực đô thị Lam Sơn - Sao Vàng gồm thị trấn Lam Sơn, thị trấn Sao Vàng và khu vực dự kiến mở rộng (bao gồm toàn bộ ranh giới của thị

trần Lam Sơn, thị trấn Sao Vàng và các xã Xuân Bái, Xuân Lam, Thọ Xương và một phần các xã Thọ Lâm, Xuân Phú, Xuân Thắng), được Bộ Xây dựng xem xét công nhận là đô thị loại IV theo Quyết định số 834/QĐ-BXD ngày 20/6/2018.

3. Cơ sở pháp lý:

- Căn cứ Nghị định số 91/2005/NĐ-CP ngày 11/7/2005 của Chính phủ về việc ban hành Quy chế đặt tên, đổi tên đường, phố và công trình công cộng;

- Căn cứ Thông tư số 36/2006/TT-BVHTT ngày 20/03/2006 của Bộ Văn hóa - Thông tin(nay là Bộ Văn hóa, Thể thao và Du lịch) hướng dẫn thực hiện một số điều của Quy chế đặt tên, đổi tên đường, phố và công trình công cộng ban hành kèm theo Nghị định số 91/2005/NĐ-CP ngày 11/7/2005 của Chính phủ;

- Căn cứ Nghị quyết số 90/2017/NQ- HĐND ngày 07/12/2017 của HĐND tỉnh Thanh Hóa về việc Ban hành Ngân hàng tên đường, phố và công trình công cộng trên địa bàn tỉnh Thanh Hóa;

- Căn cứ Quyết định số 17/2018/QĐ- UBND ngày 15/05/2018 của UBND tỉnh Thanh Hóa về việc Ban hành Quy định trình tự, thủ tục đặt tên, đổi tên đường, phố và công trình công cộng trên địa bàn tỉnh Thanh Hóa;

- Căn cứ Nghị quyết số 30/NQ-HĐND ngày 14/12/2017 của HĐND huyện Thọ Xuân về Nhiệm vụ phát triển kinh tế - xã hội năm 2018;

- Căn cứ Quyết định số 4480/QĐ-UBND ngày 15/12/2014 của UBND tỉnh Thanh Hoá phê duyệt điều chỉnh Quy hoạch chung xây dựng đô thị Lam Sơn – Sao Vàng, huyện Thọ Xuân, tỉnh Thanh Hoá; Quyết định số: 3785/QĐ-UBND phê duyệt quy hoạch phân khu tỷ lệ 1/2000 Phân khu số 01 - Khu dân cư đô thị, thuộc đô thị Lam Sơn - Sao Vàng, huyện Thọ Xuân; Quyết định số 834/QĐ-BXD ngày 20/6/2018 của Bộ Xây dựng công nhận khu vực thị trấn Lam Sơn – Thị trấn Sao Vàng và khu vực dự kiến mở rộng, huyện Thọ Xuân, tỉnh Thanh Hoá đạt tiêu chí đô thị loại IV; Quyết định số 819/QĐ-UBND ngày 15/03/2010 của UBND tỉnh Thanh Hoá phê duyệt điều chỉnh Quy hoạch chung xây dựng và mở rộng thị trấn Thọ Xuân, huyện Thọ Xuân, tỉnh Thanh Hoá;

- Căn cứ các hồ sơ điều tra xã hội, kinh tế, chính trị, hồ sơ quy hoạch vv... do UBND huyện Thọ Xuân cung cấp.

PHẦN II. MỤC ĐÍCH YÊU CẦU VÀ NGUYÊN TẮC ĐẶT TÊN ĐƯỜNG, PHỐ

1. Mục đích, yêu cầu

Mục đích:

Việc đặt tên đường nhằm góp phần thực hiện tốt công tác quản lý đô thị quản lý hành chính, tạo điều kiện cho các tổ chức cá nhân trong các hoạt động giao dịch kinh tế, văn hoá - xã hội; đồng thời góp phần giáo dục truyền thống lịch sử văn hoá dân tộc, nâng cao tình yêu quê hương đất nước.

Yêu cầu:

Việc đặt tên đường phải đảm bảo tính khoa học, chính xác và khách quan; Phải đồng bộ trên toàn đô thị; Phải phù hợp văn hóa, lịch sử; Phải xem xét các yếu tố ảnh hưởng tới quy hoạch đô thị ngắn hạn và dài hạn; Phải tuân thủ đúng những nguyên tắc chung theo luật định, xây dựng những nguyên tắc riêng phù hợp với nguyên tắc chung cho địa phương.

2. Nguyên tắc chung đặt tên đường, phố:

Nguyên tắc 1: Áp dụng quy tắc chung quy định tại Nghị định số 91/2005/NĐ-CP ngày 11/7/2005 của Chính phủ về việc Ban hành quy chế đặt tên, đổi tên đường, phố và công trình công cộng và Thông tư số 36/2006/TT-BVHTT ngày 20/3/2018 của Bộ Văn hoá - Thông tin hướng dẫn một số điều của Quy chế kèm theo Nghị định 91/2005/NĐ-CP;

Nguyên tắc 2 : Tên đường, phố và công trình công cộng được lựa chọn trong Ngân hàng tên đường, phố và công trình công cộng của Hội đồng nhân dân tỉnh quyết nghị tại Nghị quyết số 90/NQ-HĐND ngày 28/12/2017.

Nguyên tắc 3: Cách chọn đặt tên đường, phố và công trình công cộng.

a) Tên các danh nhân, nhân vật lịch sử cùng thời kỳ hoặc cùng lĩnh vực hoạt động nghiên cứu ưu tiên đặt gần nhau, tạo thành cụm các tên đường có liên quan.

b) Đường trong các khu công nghiệp, khu dân cư không phải là đường trục chính, chiều dài dưới 50m và chiều rộng dưới 3,5m thì có thể chọn số hiệu hoặc số thứ tự để đặt tên. Các số phải sắp đặt từ nhỏ đến lớn, theo hướng từ Bắc đến Nam, từ Đông sang Tây.

c) Chỉ đặt một tên với đường dài và thông suốt. Đường quá dài, đường liên phường, thị trấn, căn cứ vào điều kiện cụ thể, có thể phân ra từng đoạn để đặt tên. Khi đường bị cắt khúc bởi các giao lộ, hoặc vòng xoay thì đoạn kế tiếp được đặt tên khác.

3. Nguyên tắc cụ thể đặt tên cho các thị trấn Thọ Xuân.

Theo các nguyên tắc chung, Đề án lập ra các nguyên tắc cụ thể như sau:

Nguyên tắc 4: Tên đường, phố và công trình công cộng huyện Thọ Xuân được lựa chọn trong Ngân hàng tên đường huyện Thọ Xuân (được lập riêng phù hợp Nghị quyết 90/2017)

Đề án lập một danh sách Ngân hàng tên đường, phố Thọ Xuân, có 114 tên, gồm:

- + 14 tên Địa danh lịch sử cách mạng hoặc gắn với Thọ Xuân
- + 01 tên Địa phương kết nghĩa với Thọ Xuân
- + 10 tên Danh từ có ý nghĩa tiêu biểu về chính trị, văn hóa, xã hội.
- + 09 tên Vua trong thời kì lịch sử (quê Thọ Xuân)
- + 03 tên Hoàng hậu, Hoàng phi
- + 34 tên Tướng lĩnh trong các thời kì lịch sử (quê Thọ Xuân)
- + 14 tên Nhà khoa bảng, Danh nhân văn hóa (quê Thọ Xuân)
- + 22 tên Chiến sỹ cách mạng, anh hùng, bà mẹ anh hùng (quê Thọ Xuân)
- + 8 tên đường đã đặt, tên các danh nhân gắn với Thọ Xuân.

Đề án xem xét đến quy hoạch ngắn hạn và dài hạn để đặt tên đường, phố và dự trữ quỹ tên để đặt cho đường quy hoạch trong tương lai phù hợp ý nghĩa, quy mô....

Nguyên tắc 5: Các đô thị huyện Thọ Xuân định hướng hình thành một đô thị Thọ Xuân. Không đặt trùng tên cùng một danh nhân, trường hợp đặc biệt cần tuân thủ điều 6 Nghị định 91/2005. Tên đường, phố của các đô thị, thị trấn được đặt thành nhóm tên liên quan nhau theo ý nghĩa từng khu vực đô thị.

Điều chỉnh Quy hoạch chung đô thị Lam Sơn Sao Vàng đã được Chủ tịch UBND tỉnh Thanh Hóa phê duyệt tại Quyết định số: 4480/QĐ-UBND ngày 15 tháng 12 năm 2014, định hướng phát triển đô thị Lam Sơn - Sao Vàng theo tiêu chí đô thị loại II, hướng tới hình thành thành phố Thọ Xuân có ranh giới toàn bộ huyện Thọ Xuân sau năm 2030. Do đó sẽ không đặt tên trùng nhau của một danh nhân trong cả 3 thị trấn. Riêng tên đường Lê Lợi đã đặt cho thị trấn Thọ Xuân (không đổi tên theo nguyên tắc điều 5 Nghị định 91/2005/NĐ-CP), vẫn nghiên cứu đặt tên đường Lê Thái Tổ cho thị trấn Lam Sơn, (đảm bảo phù hợp nguyên tắc điểm a) Điều 1 Thông tư 36/2006/TT-BVHTT).

Đề án sẽ ưu tiên đặt tên đường, phố theo từng thị trấn như sau:

+ Thị trấn Thọ Xuân là đô thị trung tâm hành chính, kinh tế, xã hội, văn hoá tổng hợp. Do đó, ngoài những tên đường đã đặt năm 2007 (phù hợp với Ngân hàng tên đường) ưu tiên các tên gọi mang tính **chính trị, lịch sử cách mạng, đặt tên các danh nhân là anh hùng dân tộc, tên lão thành cách mạng thời hiện đại quê Thọ Xuân, tên địa phương kết nghĩa gắn với Thọ Xuân.**

+ Thị trấn Lam Sơn là nơi có khu di tích lịch sử quốc gia đặc biệt Lam Kinh, nơi đã diễn ra cuộc khởi nghĩa Lam Sơn, giành lại độc lập dân tộc vào thế kỉ XV, hình thành triều đại Hậu Lê trong lịch sử Việt nam. Do đó ưu tiên các tên gọi mang tính **lịch sử thời Lê Sơ**, *đặt tên các danh nhân thời Lê Sơ trong cuộc khởi nghĩa Lam Sơn trong lịch sử, quê ở Thọ Xuân.*

+ Thị trấn Sao Vàng là vùng lõi đô thị công nghiệp, hình thành từ vùng kinh tế mới, nơi đặt sân bay quân sự Sao Vàng, cảng hàng không Thọ Xuân. Do đó ưu tiên các tên gọi mang tính **văn hóa, khoa học** hoặc **lịch sử thời Lê Trung Hưng**, *đặt tên các nhà khoa bảng, danh nhân về văn hóa, khoa học kỹ thuật hoặc các danh nhân tiêu biểu thời Lê Trung Hưng trong lịch sử, quê ở Thọ Xuân.*

Nguyên tắc 6: *Các tên đường, phố có chiều dài trên 50m, chiều rộng trên 3,5m, dân cư sinh sống ổn định, phù hợp quy hoạch được xem xét đặt tên, đổi tên. Ưu tiên các đường có chiều dài trên 150m, rộng từ 4,5m trở lên, đã gắn với tên gọi chưa chính thức trong nhân dân cần phải đặt tên chính thức, hoặc có khả năng phát triển mở rộng, kéo dài theo quy hoạch đã duyệt.*

Thực trạng hệ thống giao thông trên địa bàn các thị trấn của huyện Thọ Xuân chủ yếu là theo đường dân sinh cũ nâng cấp lên, nên việc đặt tên cho tất cả các đường theo đúng nguyên tắc điều 4 Nghị định 91/2005 là phải phù hợp quy hoạch và hạn chế đặt tên để tránh gây khó nhớ, khó định vị trong quần chúng nhân dân.

Mặt khác, dữ liệu tên đường, phố trong Nghị quyết 90/2017 là danh nhân gắn với địa phương rất hạn chế, cần dự trữ cho rất nhiều tuyến đường sẽ đầu tư xây dựng theo quy hoạch đã duyệt trong tương lai gần.

PHẦN III. DỰ KIẾN ĐẶT TÊN CÁC TUYẾN ĐƯỜNG:

1. Hiện trạng tên đường, phố các thị trấn huyện Thọ Xuân.

Thị trấn Thọ Xuân:

Thị trấn Thọ Xuân có 6,94 km quốc lộ, tỉnh lộ (47B, 47C, 515), có 8,57 km đường khu vực (bê tông hoặc trải nhựa). Mạng lưới giao thông đã được nâng cấp chỉnh trang khu vực trung tâm cũ và đang đầu tư nhiều tuyến đường khu vực đô thị mới. Dân cư đô thị Thọ Xuân chủ yếu sống tập trung dọc tuyến quốc lộ, các khu làng nông nghiệp cũ, các khu dân cư thời kì thành lập thị trấn, và khu mở rộng quy hoạch phía Đông (thuộc xã Hạnh Phúc) sau năm 2010.

Tuyến đường, phố đã đặt tên:

Thị trấn Thọ Xuân có 08 tuyến đường đã đặt tên (năm 2007, khi chưa có quy chế đặt tên đường). Những tên đường này phù hợp với quy định.

Thị trấn Lam Sơn:

Thị trấn Lam Sơn có 9,93 km quốc lộ, tỉnh lộ (47, 47C), có 8,99 km đường khu vực (bê tông hoặc trải nhựa). Mạng lưới giao thông đã được nâng cấp chỉnh trang khu vực trung tâm cũ và đang đầu tư số ít tuyến đường khu vực đô thị mới. Dân cư đô thị Lam Sơn chủ yếu sống tập trung dọc tuyến quốc lộ, các khu dân cư của CB CNV các nhà máy thời kì đổi mới.

Thị trấn Sao Vàng:

Thị trấn Sao Vàng có 4,0 km quốc lộ, tỉnh lộ (47, 519B), có 6,81 km đường khu vực (bê tông hoặc trải nhựa). Mạng lưới giao thông đã được nâng cấp chỉnh trang khu vực trung tâm cũ và đang đầu tư số ít tuyến đường khu vực đô thị mới. Dân cư đô thị Sao Vàng chủ yếu sống tập trung dọc tuyến quốc lộ, các khu dân cư của CB CNV nông trường thời kì đổi mới.

Đường chính của thị trấn dự kiến đặt là đường **SAO VÀNG**, vừa có ý nghĩa địa danh gắn với sân bay Sao Vàng, vừa dự phòng trong tương lai gần hình thành đô thị Lam Sơn - Sao Vàng, tên “Sao Vàng” sẽ được giữ lại bởi tên đường.

2. Cấu tạo biển tên đường, vị trí gắn biển:

- Kích thước: Hình chữ nhật 75cm x 40cm
- Màu sắc: Xanh lam sẫm, đường viền trắng rộng 0.5cm cách mép ngoài của biển từ 3cm đến 3,5 cm, bốn góc đường viền uốn cong đều vào bên trong.
- Chất liệu: Sắt tráng men hoặc nhôm lá dập, sơn chất liệu phản quang.
- Chữ viết trên biển: Kiểu chữ in hoa không có chân, màu trắng; từ “đường” ở dòng trên, từ tên đường ở dòng dưới, và có cỡ chữ to hơn dòng trên.
- Vị trí gắn biển: Biển được gắn ở đầu, ở cuối đường hoặc phố, và các điểm giao nhau với đường khác.

- Biển được gắn trên đầu cột sắt đường kính tối thiểu 10cm, được chôn vững chắc, khoảng cách từ mặt đất đến đầu cột cao khoảng 250cm, vị trí cột ở gần mép góc vuông vỉa hè của hai đường giao nhau. Hai biển tên đường hai đường giao nhau gắn trên một cột, hướng biển tên đường song song với đường tương ứng. Tại nơi gắn biển có cột điện ở vị trí thích hợp thì có thể gắn biển tên đường tại cột điện đó.

3. Dự kiến tên đường, phố các thị trấn huyện Thọ Xuân

Thị trấn Thọ Xuân có 04 đường, phố cần đặt tên.

Thị trấn Lam Sơn có 16 đường, phố cần đặt tên.

Thị trấn Sao Vàng có 17 đường, phố cần đặt tên.

(Tổng cộng có 37 tuyến đường, phố cần đặt tên)

Cụ thể theo 3 bảng sau:

TÊN ĐƯỜNG, PHỐ THỊ TRẤN THỌ XUÂN

TT	Các đường, phố	Chiều dài (km)	Chiều rộng (m)	Vị trí điểm đầu	Vị trí điểm cuối	Tên đường, phố dự kiến
	Hệ thống đường tỉnh lộ					
1	Tỉnh lộ 515 - Trục chính đô thị hướng Đông - Tây	1,92km	38m	Trung tâm văn hoá huyện Km20+492	Ngã tư Đường Quế Sơn, đi Thiệu Hoá Km19+22	Đường Lam Sơn
	Hệ thống đường khu vực					
1	Đường ngang TT văn hóa huyện	0,50km	13,5m	Giao nhau với đường Lê Văn Linh, qua TT văn hóa huyện	Khu dân cư đường Trần Hưng Đạo	Phố Phạm Bôi
2	Đường khu 3 thị trấn Thọ Xuân	0,22km	10,5m	Giao nhau với đường Lê Văn Linh	Giao với chân đê song song liền kề với đường Lê Hoàn	Phố Hà Duyên Đạt
3	Đường khu 3 thị trấn Thọ Xuân	0,21km	10,5m	Giao nhau với đường Lê Văn Linh	Giao với chân đê song song liền kề với đường Lê Hoàn	Phố Lê Đình Ân

TÊN ĐƯỜNG THỊ TRẤN LAM SƠN

TT	Các đường, phố	Chiều dài (km)	Chiều rộng (m)	Vị trí điểm đầu	Vị trí điểm cuối	Tên đường, phố dự kiến
	Các đường					
1	Một đoạn Quốc lộ 47C qua cầu Mục Sơn sông Chu	1,32km	30m	Từ trung tâm khu di tích Lam Kinh, qua cầu Mục Sơn (Km50+12)	Giao ngã ba khu 1, TT Lam Sơn với Quốc lộ 47C (Km49+300)	Đường Lê Thái Tổ
2	Đường ngang trước Khu di tích di Xuân Thiên	0,5km	17m	Cổng khu di tích Lam Kinh	Ngã tư tại QL47C, Km50+798 xã Xuân Lam	Đường Phạm Thị Ngọc Trần
3	Đường qua cổng Nhà máy đường Lam Sơn 2	0,45km	25m	Ngã tư nhà máy đường Lam Sơn 2 tại Km61+490 (Quốc lộ 47)	Qua khu công nghệ cao Lam Sơn, đến đền Trịnh Thị Ngọc Lữ	Đường Trịnh Thị Ngọc Lữ
4	Một đoạn Quốc lộ 47 đi Thường Xuân	1,65km	30m	Ngã ba khu 1 TT Lam Sơn tại Km49+300 (Quốc lộ 47C)	Đi núi Mục, giáp xã Thọ Xương Km64+12 QL47 và Km 566+ 600 đường HCM	Đường Lê Lai
5	Quốc lộ 47C đi Thọ Xuân	0,5km	26m	Giáp xã Thọ Lâm, tại Km48+800 (Quốc lộ 47C)	Ngã ba khu 1 TT Lam Sơn Km49+300 (Quốc lộ 47C)	Đường Nguyễn Trãi
6	Quốc lộ 47 qua khu trung tâm thị trấn	2,63km	26m	Từ ngã ba khu 3 thị trấn Lam Sơn, Km 63 + 630 (QL47)	Qua ngã tư NM đường Lam Sơn, KM 61+490 (QL47), Giao đường Hồ Chí Minh	Đường Lê Thái Tông

TT	Các đường, phố	Chiều dài (km)	Chiều rộng (m)	Vị trí điểm đầu	Vị trí điểm cuối	Tên đường, phố dự kiến
7	Quốc lộ 47 đi Thành phố Thanh Hóa	1,5km	26m	Từ ngã tư nhà máy đường Lam Sơn 2 Km61+490 (QL47)	Núi Châu, giáp xã Thọ Lâm Km59+990 (QL47)	Đường Lê Thánh Tông
8	Một đoạn Quốc lộ 47C tránh khu Lam Kinh	1,63km	25m	Đầu cầu Mục Sơn sông Chu Km50+12	Đến đường Hồ Chí Minh, giáp huyện Ngọc Lặc, Km51+642	Đường Lê Thạch
9	Đường chính thôn Đoàn Kết	1,12km	10,5m	Ngã ba thôn Đoàn Kết, Km63+208 (QL 47)	Đến hết thôn Đoàn Kết, trấn Lam Sơn	Đường Nguyễn Như Lâm
10	Đường dọc hữu ngạn sông Đào	1,68km	14m	từ Km63+340 (Quốc lộ 47)	Đi Đền Đức Ông Nguyễn Thọ, giáp xã Thọ Lâm	Đường Lê Văn An
	Hệ thống đường khu vực					
1	Đường vào trường THPT Lam Kinh	0,59km	20,0m	Ngã ba khu 3 TT Lam Sơn Km63+710 (Quốc lộ 47)	(Đi trường THPT Lam Kinh), đến giáp bờ sông Chu	Phố Lê Khôi
2	Đường vào chợ, qua cầu khu 4 TT Lam Sơn	0,51km	7,5m	Từ cây xăng dầu Lam Sơn, ngã 3 khu 3, TT Lam Sơn	Đến khu dân cư mới Khu 4	Phố Lê Ninh
3	Đường vào khu dân cư khu 4, TT Lam Sơn	0,16km	13,5m	Từ QL 47. Km63+870	Đến phố Lê Ninh	Phố Lê Lý
4	Đường vào khu dân cư khu 4, TT Lam Sơn	0,23km	5,5m	Từ QL 47, Km63+645	Đến hết khu dân cư Khu 4.	Phố Lê Liễu
5	Đường vào khu dân cư khu 4, TT Lam Sơn	0,22km	5,5m	Từ Quốc lộ 47, Km63+550	Đến hết khu dân cư khu 4.	Phố Bùi Bị

TT	Các đường, phố	Chiều dài (km)	Chiều rộng (m)	Vị trí điểm đầu	Vị trí điểm cuối	Tên đường, phố dự kiến
6	Đường vào khu dân cư khu 4, TT Lam Sơn	0,29km	5,5m	Từ QL 47, Km63+456	Đến hết khu dân cư Khu 4.	Phố Lê Bồi

TÊN ĐƯỜNG THỊ TRẤN SAO VÀNG

TT	Các đường, phố	Chiều dài (km)	Chiều rộng (m)	Điểm đầu	Điểm cuối	Tên đường, phố dự kiến
	Hệ thống quốc lộ, tỉnh lộ					
1	Quốc lộ 47 đi Mục Sơn	1,50km	26m	Ngã ba đường vào Trung đoàn 923 Km55+633 QL 47	Đến núi Châu giáp xã Thọ Lâm Km55+787 QL 47	Đường Lê Hiến Tông
2	Quốc lộ 47 đi TP Thanh Hóa	1,50km	26m	Từ cổng Trung đoàn 923	Đến QL47 giáp xã Xuân Thắng Km54+133	Đường Sao Vàng
3	Tỉnh lộ 519B đi Xuân Phú	1,00km	17,5m	Quốc lộ 47 tại Km56+450	Đến giáp xã Xuân Phú Km1+00 TL519B	Đường Trần Hoàn
	Hệ thống đường chính đô thị					
4	Đường dọc sân vận động TT Sao Vàng đi Cảng hàng không Thọ Xuân	1,54km	15m	Ngã ba cổng Công ty TNHH Lam Sơn - Sao Vàng	Cảng hàng không Thọ Xuân	Đường Lê Thần Tông
5	Đường Cảng hàng không Thọ Xuân- Nghi Sơn	2,50km	34m	Cảng hàng không Thọ Xuân	Giao với QL 47 ngã tư cây xăng sân bay Sao Vàng	Đường Lê Dụ Tông

TT	Các đường, phố	Chiều dài (km)	Chiều rộng (m)	Điểm đầu	Điểm cuối	Tên đường, phố dự kiến
	Đường khu vực					
1	Đường đi trường mầm non TT Sao Vàng	1,47km	10,5m	Ngã tư chợ TT Sao Vàng Km55+982	Qua trường MN TT Sao Vàng đến giáp xã Xuân Thắng	Phố Nguyễn Mậu Tuyên
2	Đường đi khu tập thể vật liệu	1,23km	10,5m	Ngã ba giao phố Nguyễn Mậu Tuyên	Qua QL 47 Km54+922, đến giáp xã Xuân Thắng	Phố Trịnh Khắc Phục
3	Đường từ cây xăng khu 1 TT Sao Vàng đi khu dân cư khu 1	0,21km	7,5m	QL 47 đoạn cây xăng Km56+418	Đi hết đường khu dân cư khi 1, TT SV	Phố Lý Lăng
4	Đường từ cây xăng khu 1 TT Sao Vàng đi khu dân cư khu 1	0,33km	7,5m	QL 47 đoạn cây xăng Km56+233	Đi hết đường khu dân cư khi 1, TT SV	Phố Nguyễn Lỗi
5	Đường từ cây xăng khu 1 TT Sao Vàng đi khu dân cư khu 1	0,27km	7,5m	QL 47 đoạn cây xăng Km56+312	Đi hết đường khu dân cư khi 1, TT SV	Phố Lê Khả Lăng
6	Đường từ chợ thị trấn Sao Vàng đi sân bay Sao Vàng	0,42km	10,5m	Ngã tư chợ TT Sao Vàng, Km55+982 QL47	Đến cổng Trung đoàn 923	Phố Lê Tân
7	Đường dân cư khu 2 thị trấn Sao Vàng	0,31km	7,0m	Từ đường Sao Vàng	Đi hết đường khu dân cư khu 2, TT SV	Phố Lê Trọng Bích
8	Đường dân cư khu 2 thị trấn Sao Vàng	0,17km	5,5m	Từ đường Lê Thần Tông	Đi hết đường khu dân cư khu 2, TT SV	Phố Lê Hoàng Dục
9	Đường SVD thị trấn Sao Vàng đi khu dân cư khu 3	0,42km	6,5m	Từ đường Lê Thần Tông,	Giao QL 47 Km55+182	Phố Lê Sao

TT	Các đường, phố	Chiều dài (km)	Chiều rộng (m)	Điểm đầu	Điểm cuối	Tên đường, phố dự kiến
10	Đường khu dân cư khu 4, TT Sao Vàng	0,40km	6,5m	Từ QL 47 Km55+484	Đến hết đường dân cư khu 4	Phố Đỗ Huy Kỳ
11	Đường khu dân cư khu 4, TT Sao Vàng	0,31km	5,5m	Từ QL47 Km55+318	Đến hết đường dân cư khu 4	Phố Lê Quan Sát
12	Đường khu dân cư khu 4, TT Sao Vàng	0,48km	6,5m	Từ đường Nguyễn Mậu Tuyên	Đến đường Trịnh Khắc Phục	Phố Lê Tranh

PHẦN IV. THUYẾT MINH Ý NGHĨA TÊN ĐƯỜNG, PHỐ:

Ý nghĩa tên đường căn cứ Nghị quyết 90/2017 của HĐND tỉnh, như sau:

TT	Tên đường, phố dự kiến	Ý nghĩa tên đường	NQ 90/2017
		THỊ TRẤN THỌ XUÂN	
1	Lam Sơn	<p>Lam Sơn là đất tổ của nhà Lê, là nơi Lê Lợi dấy quân khởi nghĩa giành lại độc lập dân tộc, Khởi nghĩa Lam Sơn: Tên cuộc khởi nghĩa đánh đuổi quân Minh xâm lược do Lê Lợi lãnh đạo và kết thúc bằng việc giành lại độc lập cho nước Đại Việt và thành lập nhà Hậu Lê</p> <p>Lam Sơn - nay thuộc xã Xuân Lam và thị trấn Lam Sơn huyện Thọ Xuân, tỉnh Thanh Hóa, là địa danh ghi lại chặng đường lịch sử vẻ vang của dân tộc ta ở thế kỷ XV, đến nay vẫn còn soi rọi ánh sáng rực rỡ cho bước đường của nhân dân Thanh Hóa nói riêng và đất nước nói chung. Lam Sơn là đất tổ của nhà Lê, là nơi Lê Lợi dấy quân khởi nghĩa giành lại độc lập dân tộc từ tay nhà Minh.</p>	4tr1, 16tr4, 5tr49
2	Phạm Bôi	<p>Phạm Bôi (thế kỷ XV), quê làng Nguyễn Xá, hương Lam Sơn, huyện Lương Giang (nay là huyện Thọ Xuân, tỉnh Thanh Hóa), là danh tướng trong cuộc khởi nghĩa Lam Sơn, làm quan tới chức Nhập nội kiểm hiệu Thái bảo dưới thời Lê sơ.</p> <p>Năm 1416, Phạm Bôi dự Hội thề Lũng Nhai và là một trong những tướng lĩnh chủ chốt tham gia khởi nghĩa Lam Sơn ngay từ những ngày đầu. Ông có nhiều công lớn trong trận đánh Bồ Ai, xứ Tân Bình, Thuận Hóa, Chi Lăng. Năm Đinh Tỵ (1437), Phạm Bôi được cử làm Hành quân Tổng quản Đông Đạo, thăng chức Nhập nội kiểm hiệu Thái Bảo. Với vai trò là một quan võ, Phạm Bôi đã góp phần ổn định đời sống nhân dân trong vùng, dẹp loạn các bè đảng ở địa phương. Sau khi Ông mất, vua Lê Thánh Tông nhớ đến công lao của Phạm Bôi, nên cho con của Ông là phạm Dư được mang họ vua và hưởng tập ấm của cha.</p>	19tr53
3	Hà Duyên Đạt	<p>Hà Duyên Đạt (1888- 1960), quê làng Canh Hoạch (nay thuộc xã Xuân Lai), huyện Thọ Xuân, tỉnh Thanh Hóa, là chiến sĩ cách mạng trung kiên tỉnh Thanh Hóa.</p> <p>Năm 1927, Ông được 2 đồng chí Nguyễn Xuân Thúy và Nguyễn Văn Hồ tuyên truyền, kết nạp vào tổ chức Tân Việt Cách mạng Đảng. Tháng 4/1930, Ông lại được chuyển hóa sang tổ chức và hoạt động Cộng sản. Đến</p>	49tr120

TT	Tên đường, phố dự kiến	Ý nghĩa tên đường	NQ 90/2017
		<p>tháng 4/1931, trong hội nghị Tỉnh ủy mở rộng tại Tỉnh Gia, Hà Duyên Đạt được bầu bổ sung vào Ban chấp hành Đảng bộ Tỉnh để phụ trách khu vực Thọ Xuân, tích cực tham gia vào việc khuấy động phong trào ủng hộ Xô Viết Nghệ Tĩnh và hưởng ứng ngày Quốc tế Lao động 1/5 để gây thanh thế cho Đảng Cách mạng bằng việc tổ chức rải truyền đơn Cách mạng ở những nơi tụ tập đông người.</p> <p>Đến giữa năm 1931, Hà Duyên Đạt và hầu hết các cán bộ chủ chốt trong Tỉnh ủy đều bị bắt cầm tù tại các nhà tù đế quốc. Hà Duyên Đạt bị kết án 9 năm tù và bị đày đi Lao Bảo. Năm 1936, do Mặt trận bình dân Pháp lên cầm quyền, nhiều tù chính trị trong đó có Hà Duyên Đạt đã được trả tự do. Trở về địa phương Ông mở hiệu thuốc bắc để vừa gây quỹ vừa có điều kiện liên lạc và ủng hộ cho các cán bộ Cách mạng. Sau Cách mạng tháng Tám năm 1945, Ông được cử làm Chủ tịch UB xã Minh Nghĩa (gồm các xã Xuân Lai, Xuân Minh, Xuân Lập và Xuân Tân hiện nay). Năm 1950, được điều động lên công tác tại Mặt trận Liên Việt tỉnh.</p>	
4	Lê Đình Ân	<p>Lê Đình Ân (1890-1943) quê làng Phúc Bồi, tổng Quảng Yên, phủ Thiệu Hoá (nay thuộc xã Thọ Lập, huyện Thọ Xuân), tỉnh Thanh Hoá, là một trong số những chiến sỹ cách mạng trung kiên tỉnh Thanh Hoá.</p> <p>Được kết nạp vào Đảng Tân Việt vào cuối năm 1927 rồi được chuyển hóa sang tổ chức và hoạt động Đảng Cộng sản từ năm 1930- 1931. Sau thời kỳ Đảng bộ Thanh Hóa bị khủng bố từ năm 1932, đồng chí Lê Đình Ân đã chấp mọi liên lạc được với đồng chí Lê Chủ, Hoàng Văn Mạnh, Trịnh Khắc Sản để cùng nhau khôi phục lại tổ chức Đảng bộ Cộng sản ở trong tỉnh, đến ngày 17/3/1934, Tỉnh ủy lâm thời Thanh Hóa được thành lập tại nhà Ông Đỗ Huy Trinh. Lê Đình Ân được bầu vào Ban chấp hành. Tháng 4/1934, đồng chí lại tổ chức thành lập được Chi bộ Phúc Bồi do đồng chí làm Bí thư.</p> <p>Từ đó, đồng chí Lê Đình Ân tham gia tích cực, năng nổ trong phong trào vận động dân chủ (1936- 1939) và phong trào Phản đế cứu quốc (1940- 1941). Nhưng, vào cuối năm 1943, do bị tra tấn dã man và tham gia 1 tuần tuyệt thực đồng chí đã hi sinh tại nhà tù đế quốc, để lại sự tiếc nuối và sự khâm phục về tinh thần kiên cường, bất khuất của người Cộng sản cho đồng đội noi theo.</p>	01tr114

TT	Tên đường, phố dự kiến	Ý nghĩa tên đường	NQ 90/2017
		THỊ TRẤN LAM SƠN	
1	Lê Thái Tổ	<p>Lê Lợi - Lê Thái Tổ (1385-1433), quê ở Lam Sơn, huyện lôi Dương (nay là xã Xuân Lam, huyện Thọ Xuân), tỉnh Thanh Hóa, là thủ lĩnh của cuộc khởi nghĩa Lam Sơn, Anh hùng dân tộc, vị Vua sáng lập ra nhà Hậu Lê.</p> <p>Năm 1416, Lê Lợi cùng 18 người bạn thân tín nhất, cùng tâm huyết và chí hướng, làm lễ kết nghĩa anh em, nguyện sống chết "<i>Chung sức đồng lòng chống giữ địa phương để trông coi được yên</i>". Đó là hội thề Lũng Nhai, đặt cơ sở cho sự hình thành một tổ chức lãnh đạo của cuộc khởi nghĩa Lam Sơn.</p> <p>Đầu năm 1418, Lê Lợi dựng cờ khởi nghĩa Lam Sơn, Ông là người lãnh đạo cao nhất, là chủ soái của quân khởi nghĩa Lam Sơn. Với tài nghệ của mình, Lê Lợi đã lãnh đạo cuộc khởi nghĩa trải qua 10 năm chiến đấu gian khổ, khởi nghĩa Lam Sơn đã phát triển thành cuộc chiến tranh giải phóng dân tộc trên quy mô cả nước và đi đến toàn thắng vào cuối năm 1427. Năm 1428, Lê Lợi lên ngôi vua, mở đầu cho một triều đại trên 300 năm của nhà Hậu Lê.</p> <p>Trong sự nghiệp xây dựng đất nước, Lê Lợi đã có những cố gắng không nhỏ về nội trị, ngoại giao, nhằm phục hồi, củng cố, phát triển đất nước, Ông đặc biệt chú ý tới việc phát triển văn hóa, giáo dục, đào tạo nhân tài, tăng cường củng cố, giữ vững nền độc lập, thống nhất đất nước.</p>	214tr78
2	Nguyễn Trãi	<p>Nguyễn Trãi (1380-1442) hiệuỨc Trai, quê ở thôn Chi Ngại, phường Cộng Hoà, thị xã Chí Linh, tỉnh Hải Dương, sau dời đến làng Nhị Khê, huyện Thường Tín, Hà Nội, là một nhà chính trị, nhà thơ nổi tiếng dưới thời Hồ và nhà Lê Sơ Việt Nam. Ông được UNESCO công nhận là danh nhân văn hoá thế giới.</p> <p>Ông đỗ Thái học sinh năm 1400 thời nhà Hồ, làm Chánh trưởng Ngự sử đài. Quân Minh xâm lược, bắt cha Ông là Nguyễn Phi Khanh giải về Trung Quốc và giam lỏng Ông ở Đông Quan. Ông trốn vào Lam Sơn theo Lê Lợi, dâng sách Bình Ngô, tham gia cuộc bao vây địch ở Đông Quan, giành toàn thắng, theo lệnh vua Lê Thái Tổ viết bài Bình Ngô đại cáo được coi như bản Tuyên ngôn độc</p>	379tr102

TT	Tên đường, phố dự kiến	Ý nghĩa tên đường	NQ 90/2017
		<p>lập thứ hai trong lịch sử nước ta. Ông giữ chức Nhập nội Hành khiển, trở thành nhà chiến lược, nhà ngoại giao, nhà tư tưởng - văn hóa lớn của dân tộc; để lại nhiều tác phẩm thơ văn mang tính nhân đạo tiêu biểu. Cuối đời bị vu oan, Ông về ở ẩn tại Côn Sơn (Chí Linh, Hải Dương), rồi chịu án “Lê chi viên” tru di ba họ. Hai mươi năm sau, Lê Thánh Tông mới minh oan cho Ông. Tác phẩm Ông để lại: Dư địa chí, Lam Sơn thực lục, Quân trung từ mệnh tập, Quốc âm thi tập... Mấy thế kỷ qua, Nguyễn Trãi luôn luôn được mọi người ngưỡng mộ. Năm 1980, Ông được UNESCO công nhận là Danh nhân văn hóa Thế giới.</p>	
3	Lê Lai	<p>Lê Lai (?-1419) người thôn Dựng Tú, huyện Lương Giang (nay là làng Tép) xã Kiên Thọ, huyện Ngọc Lặc, tỉnh Thanh Hoá. Là danh tướng trong cuộc khởi nghĩa Lam Sơn, được truy tặng là Thiếu úy dưới thời Lê Sơ.</p> <p>Lê Lai cùng anh và các con tham gia khởi nghĩa Lam Sơn từ những ngày đầu. Ông là tấm gương trung liệt về việc dám hi sinh thân mình để cứu chúa. Năm 1419, Lê Lợi cùng nghĩa quân Lam Sơn bị quân Minh vây đánh, Lê Lợi phải chạy về đóng ở Trịnh Cao một nơi hẻo lánh không có dân. Tướng Minh chia quân chặn các chỗ hiểm yếu, đòi bắt sống Lê Lợi, tình thế vô cùng khẩn cấp. Lê Lai đã đóng giả Lê Lợi, mang 2 voi và 500 quân xông ra phá vòng vây, hy sinh để Lê Lợi và nghĩa quân được giải thoát.</p> <p>Năm 1428, Lê Lợi lên ngôi vua, truy tặng Ông là "<i>Sùng trung Đồng đức hiệp mưu bảo chính Lũng Nhai công thần</i>", hàm Thiếu úy, thụ Toàn Nghĩa. Năm 1443 dưới triều Lê Nhân Tông ban tặng là Bình chương quân quốc trọng sự, tước Huyện thượng hầu. Năm 1470, triều Lê Thánh Tông truy tặng là Diên phúc hầu. Năm 1484, truy tặng Thái úy Phúc quốc công, sau gia phong là Trung Túc Vương. Khi Lê Lợi mất ngày 22/8/1433 Âm lịch, trước khi mất, Ông dặn lại đời sau phải làm giỗ Lê Lai trước một ngày. Từ đó dân gian có câu "<i>Hăm một Lê Lai, hăm hai Lê Lợi</i>"</p>	186tr74
4	Lê Thái Tông	<p>Lê Thái Tông (1423-1442) còn có tên Lê Nguyên Long, là vị vua thứ hai của nhà Lê Sơ, Ông là vị vua anh minh, đã đặt ra nhiều biện pháp chấn chỉnh kỷ cương triều chính.</p>	369tr100

TT	Tên đường, phố dự kiến	Ý nghĩa tên đường	NQ 90/2017
		<p>Lê Thái Tông là con thứ hai của vua Lê Thái Tổ và Cung từ Hoàng Thái hậu Phạm Thị Ngọc Trần. Tháng 9 năm 1433, vua Lê Thái Tông lên ngôi khi mới 11 tuổi. Tuy còn nhỏ nhưng vua Lê Thái Tông đã tỏ ra là vị vua anh minh. Năm 1434, vua Lê Thái Tông đã ban sắc sai tiến cử người hiền. Năm sau, Ông lại bí mật cho người đi thăm dò thực trạng các trấn, lộ để ngăn quan lại quan liêu, bè phái, ức hiếp nhân dân.</p> <p>Dưới thời trị vì của vua Lê Thái Tông, Ông đã đặt ra nhiều biện pháp chấn chỉnh kỷ cương triều chính. Tháng 4 năm 1434, vua cho ban hành những quy định về ngạch thuế bãi dâu. Năm 1435, vua lại cho mở kỳ thi tại Tập đường để sát hạch các Giáo chức và những người có học trong quân dân cả nước. Năm 1439, vua cho đặt khoa thi Hội. Cuối tháng 7 năm 1442, vua Lê Thái Tông đi tuần phía Đông, đầu tháng 8 đến trại Vải ở Côn Sơn (Lệ Chi Viên), nơi ở của Nguyễn Trãi và mất đột ngột tại đây.</p>	
5	Lê Thánh Tông	<p>Lê Thánh Tông (1442- 1497), có tên húy Tư Thành, quê ở Lam Sơn, huyện Lôi Dương (nay là huyện Thọ Xuân), là vị vua thứ năm Nhà Lê Sơ, thười kỳ ông làm vua là thời kỳ thịnh trị nhất trong các triều đại phong kiến Việt Nam.</p> <p>Lê Thánh Tông, là con trai thứ tư của vua Lê Thái Tông và bà Tiệp dư Ngô Thị Ngọc Dao, sinh ra ở điện Huy Văn, sau được đưa lên làm vua, đặt niên hiệu Hồng Đức, là thời kỳ thịnh trị nhất trong các triều đại phong kiến Việt Nam. Ông cho lập bia Tiên sĩ ở Văn Miếu, vẽ bản đồ cả nước, làm quốc sử, thực hiện các chính sách khuyến nông, khuyến học. Ông còn là nhà thơ, chủ súp hội thơ Tao Đàn nổi tiếng là hoàng đế thứ 5 của nhà Lê sơ trong lịch sử Việt Nam. Lê Thánh Tông trị vì từ năm 1460 đến năm 1497, tổng cộng 38 năm.</p> <p>Trong thời kỳ cầm quyền của Lê Thánh Tông, nước Đại Việt phát triển rực rỡ về mọi mặt từ kinh tế, văn hóa, xã hội, giáo dục, quân sự và trở thành một cường quốc, cũng như đã khiến nền Quân chủ chuyên chế Việt Nam đạt đến đỉnh cao.</p>	374tr101

TT	Tên đường, phố dự kiến	Ý nghĩa tên đường	NQ 90/2017
6	Lê Thạch	<p>Lê Thạch (?-1421), quê ở Lam Sơn, huyện Lương Giang, phủ Thanh Hóa (nay là xã Xuân Lam và thị trấn Lam Sơn, huyện Thọ Xuân, tỉnh Thanh Hóa), là danh tướng trong khởi nghĩa Lam Sơn, là Thiết kỵ vệ thứ thủ thời Lê sơ.</p> <p>Ông là con anh trai cả của Lê Lợi. Khi chuẩn bị khởi nghĩa, Lê Thạch cùng người trong gia đình, dòng họ đã hưởng ứng, chiêu mộ anh hùng hào kiệt về Lam Sơn tụ nghĩa. Ông được cử làm tướng chỉ huy quân tiên phong cùng các tướng xông ra trận. Là vị tướng tài giỏi, sẵn sàng xả thân vì nước, trận nào Ông cũng xông vào giặc lập được nhiều công lớn. Năm 1428, kết thúc chiến tranh, Lê Lợi lên ngôi Hoàng đế, truy phong Ông là Nhập nội Kiểm hiệu Thái úy Bình chương quân quốc trọng sự, tước Trung Vũ đại vương, xếp vào hạng công thần bậc nhất được thờ tại nhà thờ miếu. Năm 1440, đời vua Thái Tông tặng là Lương quận Trung Vũ vương. Năm 1454, đời vua Nhân Tông gia tặng là Quận công trung dũng Anh nghị Chân Hiến đại vương. Năm Hồng Đức thứ 18 (1487) tặng là Lương quốc công, gia thụy Chân Hiến túc vương.</p>	310tr91
7	Phạm Thị Ngọc Trần	<p>Phạm Thị Ngọc Trần quê ở sách Quần Đội, huyện Lôi Dương (nay là xã Thọ Diên, huyện Thọ Xuân), bà là vợ vua Lê Thái Tổ, chăm lo hậu cần cho khởi nghĩa Lam Sơn trong những năm đầu và là người dâng mình cho thần dân giúp vua Lê Thái Tổ hoàn thành sự nghiệp lớn. Phạm Thị Ngọc Trần lấy Lê Lợi từ thừa chửa đầy nghĩa Lam Sơn. Khi nghĩa quân hoạt động ở miền rừng núi Thanh Hóa (1418 - 1424) đầy khó khăn gian khổ, Bà đã theo Bình Định Vương và nghĩa quân. Bà đã tích cực động viên mọi người tăng gia sản xuất để cung cấp lương thực cho nghĩa quân.</p> <p>Năm 1425, khi Bình Định Vương tiến vây thành Nghệ An, giặc Minh ra sức chống cự, hai bên chưa phân thắng bại. Vào một đêm vua chiêm bao thấy một vị thần báo mộng là nhường một người tỳ thiếp sẽ phù hộ đánh thắng giặc. Hôm sau Vương nói với các Bà vợ của mình, Bà đã khẳng khái quỳ thưa “nếu vì nghiệp lớn của Minh Công thì thiếp tự nguyện xả thân; ngày sau mong Minh Công giữ lời hứa, chớ phụ con thiếp”. Ngày 25 tháng 3 năm Ất</p>	383tr102

TT	Tên đường, phố dự kiến	Ý nghĩa tên đường	NQ 90/2017
		Ty (1425), Bà đã gieo mình xuống dòng sông, sau khi Bà mất, Vua đã truyền cho làng Mía lập đền thờ gọi là đền Hiền Nhân đời đời hương khói.	
8	Trịnh Thị Ngọc Lữ	<p>Trịnh Thị Ngọc Lữ (?-?), quê xã Xuân Bái, huyện Thọ Xuân, tỉnh Thanh Hóa, là Thần phi (vợ của Lê Lợi), giúp Lê Lợi trong việc lo toan chuẩn bị hậu cần, tiếp đãi tân khách, tập hợp nghĩa sĩ bốn phương dưới ngọn cờ khởi nghĩa do Lê Lợi khởi xướng.</p> <p>Là vợ của Lê Lợi, được phong là Thần phi, giúp Lê Lợi trong việc lo toan chuẩn bị hậu cần, tiếp đãi tân khách, tập hợp nghĩa sĩ bốn phương dưới ngọn cờ khởi nghĩa do Lê Lợi khởi xướng. Bà đã bị giặc Minh bắt cùng người con gái đưa về Tây Đô và bị hành hình.</p>	217tr78
9	Nguyễn Nhữ Lãm	<p>Nguyễn Nhữ Lãm (1378- 1437), quê ở xã Văn Xá, huyện Thanh Liên, phủ Lý Nhân, trấn Sơn Nam (nay thuộc tỉnh Hà Nam), sau dời đến làng Thịnh Mỹ huyện Cổ Lôi (nay thuộc xã Thọ Diên, huyện Thọ Xuân) là Thượng tư lệnh, Hữu Bộc xạ, tước Kiển giáo Thái bảo bình thượng hầu thời Lê Sơ.</p> <p>Nguyễn Nhữ Lãm là người có chí đánh giặc từ nhỏ, khi biết vùng đất Lam Sơn có bậc hào kiệt là Lê Lợi, Ông đã bí mật đem cả gia quyến rời quê đến dựng nhà mở trại tại huyện Cổ Lôi, tham gia khởi nghĩa. Ông được Lê Lợi tin tưởng giao nhiệm vụ hậu cần, tích chứa lương binh, Ông đã làm tốt vai trò tếp tế gạo muối cho đội quân của Lê Lợi. Năm 1429, sau khi đánh thắng quân Minh, lập ra vương triều Lê sơ, vua Lê Thái Tổ đã cho ban biển gạch khắc tên các công thần khai quốc, Nguyễn Nhữ Lãm có tên trong danh sách 14 người được phong tước Đĩnh Thượng hầu. Năm 1431, Nguyễn Nhữ Lãm được vua Lê Thái Tổ cử sang làm Chánh sứ sang nhà Minh để đàm phán. Trong chuyến đi này, nhờ tài hùng biện khôn khéo, tạo được tình hòa hiếu, vua Minh Tuyên Tông đã bỏ ý định khôi phục nhà Trần, công nhận vương triều nhà Lê, phong cho Lê Lợi làm Quyền thư An Nam quốc sự. Sau khi về nước Ông được thăng chức Hữu Bộc xạ. Năm 1343, Ông được vua Lê Thái Tông giao cho thiết kế xây dựng lăng thái miếu thời Thái hậu. Nguyễn Nhữ Lãm mất năm 1437, triều đình thương tiếc ban sắc truy tặng Ông tước Nhập nội Thái bảo, thụy là Trung tĩnh.</p>	187tr74

TT	Tên đường, phố dự kiến	Ý nghĩa tên đường	NQ 90/2017
10	Lê Văn An	<p>Lê Văn An (1384- 1437) quê làng Mục Sơn (nay là xã Xuân Bái, huyện Thọ Xuân, tỉnh Thanh Hóa) là Danh tướng của Cuộc khởi nghĩa Lam Sơn, là Nhập đội Đại Tư mã, Đô đốc tổng quản thời Lê Sơ.</p> <p>Ông tham dự Hội thề Lũng Nhai (1416). Khi cuộc khởi nghĩa nổ ra (1418), Ông đã chỉ huy quân Thiết Đột, đánh trên trăm trận lớn nhỏ, rất dày dặn kinh nghiệm trận mạc. Ông đã tham gia nhiều trận đánh quan trọng như: Trận Khả Lưu (1424); vây hãm và dụ hàng giặc ở thành Nghệ An (1425 - 1426).</p> <p>Năm 1427, Ông cùng với tướng Lê Lý (tức Nguyễn Lý) được lệnh đem 3 vạn quân hỗ trợ cho tướng Lê Sát ở Chi Lăng - Xương Giang. Ông đã lập công lớn trong trận đánh Xương Giang (11- 1427). Sau ngày toàn thắng, với những công lao nói trên, Ông được phong Nhập nội Thiếu úy, Tư mã, Suy trung Bảo chính công thần, tham dự triều chính, tước Đình Thượng Hầu.</p> <p>Năm 1434, nhân có biến loạn ở Lạng Sơn, Ông đem quân đi đánh dẹp. Lập công, tuy được thăng chức Nhập nội Đại tư mã, Đô đốc Tổng quản Bắc đạo nhưng vẫn bị chê trách (vì đã bắt bớ tràn lan, không làm yên lòng dân). Năm 1437, Ông mất, được truy tặng Tư Không, ban cho tên thụy là Trung Hiếu.</p>	3tr51
11	Lê Khôi	<p>Lê Khôi (?-1447), quê ở Lam Sơn, huyện Lương Giang (nay là xã Xuân Lam, huyện Thọ Xuân), tỉnh Thanh Hóa, là danh tướng xuất sắc trong khởi nghĩa Lam Sơn, làm quan đến chức Nhập nội Thiếu úy, Tư không dưới thời Lê sơ.</p> <p>Lê Khôi là cháu ruột của Lê Lợi, tham gia khởi nghĩa Lam Sơn từ đầu và lập được rất nhiều công lao trong các trận đánh ở Khả Lưu, Xương Giang.</p> <p>Suốt ba triều vua, đi đánh dẹp từ Thái Nguyên đến Đồ Bàn đều khai hoàn rực rỡ. Ông còn là một nhà chính trị có tài. Năm 1430, được cử vào trấn ở Châu Hóa, bãi trạm gác, bỏ sự nghiêm ngặt, chiêu mộ dân lưu tán, khuyên bảo làm ruộng, trồng dâu. Năm 1443, làm Đốc trấn Nghệ An, dân chúng đều mừng xem việc Ông đến là trời giáng phúc cho dân. Năm 1447, vào đánh Đồ Bàn, khi tiến đến cửa Thi Nại, quân Chiêm hỏi: “Có phải Ông Tư Mã đấy chăng?”. Ông tiến ra, cắt mũ cho tướng Chiêm nhìn rõ mặt, thì tất cả tướng tá và binh sĩ</p>	170tr72

TT	Tên đường, phố dự kiến	Ý nghĩa tên đường	NQ 90/2017
		đôi phương đều hạ khí giới đầu hàng. Dựa vào uy tín của mình, Ông đã thu được thắng lợi, bắt được vua Chiêm là Bí Cai. Sau trận này, Ông rút quân về đến cửa biển Nam Giới thì bị bệnh mất ở chân núi Long Ngâm (Hà Tĩnh). Nhân dân và tướng sĩ tôn kính lập đền thờ Ông ở chân núi.	
12	Lê Ninh	Trần Đăng Ninh (?-?), quê Thọ Xuân, Thanh Hóa, là một trong số 18 người tham dự Hội thề Lũng Nhai, tham gia vào cuộc khởi nghĩa Lam Sơn, có nhiều công lớn trong phò tá Lê Lợi đánh thắng quân Minh xâm lược.	255tr83
13	Lê Lý	<p>Lê Lý (?-1443), hay còn gọi là Nguyễn Lý, người thôn Dao Xá, huyện thụy Nguyên (nay thuộc xã Xuân Lam, huyện Thọ Xuân), tỉnh Thanh Hóa, là danh tướng trong cuộc khởi nghĩa Lam Sơn, làm quan đến chức Nhập nội Kiểm hiệu Tư mã dưới thời Lê sơ.</p> <p>Ông tham gia khởi nghĩa Lam Sơn từ ngày đầu. Năm 1416, Ông tham dự Hội thề Lũng Nhai. Tháng 5 năm 1418, Lê Lợi phải lui toàn quân về Lạc Thủy. Tướng Minh là Mã Kỳ mang quân đuổi đánh. Ông cùng Lê Thạch, Đinh Bô, Lê Ngân được lệnh mang quân mai phục đánh địch. Theo Đại Việt Sử ký Toàn thư, trận đó Ông chém 3000 quân địch và thu được nhiều quân khí. Năm 1420, Ông cùng các tướng Lam Sơn chống lại một đợt tấn công mạnh của quân Minh vào Mường Thôi. Ông cùng Lý Triện, Phạm Vấn được lệnh mang quân mai phục ở xứ Bồ Mộng, đánh cho quân Minh bị tổn thất nhiều. Sau đó trong các trận đánh ở Khả Lưu, Nghệ An, Ông đều tham gia lập công và được Lê Lợi phong làm Thái úy.</p> <p>Tháng 8 năm 1427, Ông cùng Trần Nguyên Hãn trở lại công phá Xương Giang và đến tháng 9 Âm lịch thì phá được thành. Cũng trong tháng 9 năm 1427, Lê Sát đã chém được Liễu Thăng ở Chi Lăng nhưng quân Minh vẫn đông và mạnh. Nguyễn Lý được lệnh cùng Lê Văn An mang 3 vạn quân lên tiếp ứng cho Lê Sát, giết được tướng Minh là Lương Minh. Tháng 10 Âm lịch, Ông cùng các tướng Lam Sơn tổng tấn công giết và bắt sống toàn bộ số quân Minh còn lại của đạo viện binh dưới quyền Thôi Tụ. Khởi nghĩa Lam Sơn thắng lợi.</p>	224tr79
14	Lê Liễu	Lê Liễu (?-?), quê huyện Thọ Xuân, tỉnh Thanh Hóa. Ông là danh tướng thời Lê, tham gia Hội thề Lũng Nhai. Ông vốn họ Võ theo Lê Lợi từ những ngày đầu còn	201tr76

TT	Tên đường, phố dự kiến	Ý nghĩa tên đường	NQ 90/2017
		“giấu mình ở đất Khả Lam làm nghề cày cấy”. Ông cùng các bạn như Lê Lộ, Lê Thận... thực hiện ý đồ của Lê Lợi trong việc tập hợp lực lượng, xây dựng căn cứ Lam Sơn và địa bàn hoạt động để chuẩn bị cho cuộc khởi nghĩa và trở thành một trong những mưu sĩ tin cẩn của Lê Lợi. Trong quá trình hoạt động, Ông lập nhiều công tích góp phần cho cuộc khởi nghĩa Lam Sơn toàn thắng. Năm 1428, Lê Lợi lên ngôi, Ông vinh dự đứng trong số 221 vị được ban thưởng “Bình Ngô khai quốc công thần”, phong làm Quý Thái Hầu.	
15	Bùi Bị	Bùi Bị (khoảng thế kỉ XV) quê ở Hào Lương, huyện Lương Giang (nay là huyện Thọ Xuân, tỉnh Thanh Hoá), là Danh tướng trong cuộc khởi nghĩa Lam Sơn, được ban tước Huyện Hầu dưới thời Lê Sơ. Ông tham gia khởi nghĩa Lam Sơn cùng Lê Lợi giải phóng đất nước. Với ý chí quật cường, lòng dũng cảm yêu nước, Bùi Bị đã tham gia nhiều trận đánh lớn nhỏ cùng các dũng tướng Lam Sơn, lập nhiều chiến công hiển hách, được Lê Lợi trọng dụng và nhân dân ngưỡng mộ tôn vinh. Năm 1428, khi đất nước sạch bóng quân thù, Lê Lợi lên ngôi hoàng đế, xét công phong thưởng, Bùi Bị được ban quốc tính (họ vua) và là một trong mười bốn vị công thần khai quốc được ban tước Huyện hầu.	14Tr53
16	Lê Bôi	Lê Bôi (?-?), người làng Người Xá, huyện Lương Giang (nay là huyện Thọ Xuân, tỉnh Thanh Hóa), là danh tướng thời Lê, là một trong số 18 người tham dự Hội thề Lũng Nhai, tham gia cuộc khởi nghĩa Lam Sơn. Ông tham gia cuộc khởi nghĩa Lam Sơn từ những ngày đầu, là người phò tá Lê Lợi, tham gia nhiều trận đánh quan trọng, góp phần vào thắng lợi chung của nghĩa quân.	20Tr53
THỊ TRẤN SAO VÀNG			
TT	Tên đường dự kiến	Ý nghĩa tên đường	NQ 90/2017
1	Lê Hiến Tông	Lê Hiến Tông (1461-1504), quê ở Lam Sơn, huyện Lôi Dương (nay là xã Xuân Lam, huyện Thọ Xuân) là vị vua thứ 6 nhà Lê Sơ, trong những năm Lê Hiến Tông trị vì đất nước Yên ổn không có loạn lạc. Ông ở ngôi tổng cộng 07 năm, từ năm 1497 đến	370tr100

TT	Tên đường, phố dự kiến	Ý nghĩa tên đường	NQ 90/2017
		<p>năm 1504. Lê Hiến Tông kế nghiệp Lê Thánh Tông, mền chuộng văn học, tiết kiệm tiêu dùng, thận trọng hình phạt, luôn gần gũi bề tôi. Ông có tên húy Lê Tranh. Ông là người chú trọng chăm sóc bảo vệ đê điều, đào sông, khai ngòi, đắp đường, trông coi việc nông trang làm ruộng, trồng dâu nuôi tằm... Ông chú ý đến giáo dục quan lại chống thói quan liêu và tham nhũng. Trong những năm Lê Hiến Tông trị vì, đất nước yên ổn không có loạn lạc.</p>	
2	Sao Vàng	<p>Sao Vàng - Một trong những thị trấn của huyện Thọ Xuân. Ngày 8 tháng 3 năm 1967, thị trấn Nông trường Sao Vàng được thành lập và từ tháng 8 năm 1999 chuyển thành thị trấn Sao Vàng. Tại đây, có cảng hàng không Thọ Xuân hay sân bay Thọ Xuân, tên cũ là Sân bay Sao Vàng, là một sân bay hỗn hợp quân sự - dân dụng. Năm 1965, do yêu cầu mở rộng mặt trận trên không của Trung đoàn Không Quân 923 vào Nam Khu Bốn, sân bay quân sự Sao Vàng ra đời tại huyện Thọ Xuân nằm ở trung tâm Tỉnh Thanh Hóa.</p> <p>Sân bay quân sự Sao Vàng ra đời năm 1965, tại huyện Thọ Xuân, Thanh Hóa, do yêu cầu mở rộng mặt trận trên không của Trung đoàn Không quân 923 vào Nam Khu Bốn. Hiện nay ở vị trí này đã kết hợp cả sân bay dân dụng và Cảng Hàng không Thọ Xuân.</p>	19tr4
3	Trần Hoàn	<p>Trần Hoàn (? - ?), người vùng Quỳnh Lai, huyện Lôi Dương (nay thuộc xã Thọ Diên, huyện Thọ Xuân), tỉnh Thanh Hóa, là cha vợ của Lê Lợi, tham gia giúp nghĩa quân Lê Lợi, góp phần vào sự thành công của cuộc khởi nghĩa Lam Sơn.</p> <p>Trần Hoàn với tư cách là Cha vợ của Bình Định Vương Lê Lợi, Ông đã cùng con trai Trần Vận dốc hết tâm sức để phò tá cho "Con Rể" đứng lên phát cờ khởi nghĩa, đập tan ách đô hộ của giặc Minh. Trong những năm đầu của cuộc khởi nghĩa từ năm 1418 đến năm 1424 hoạt động của nghĩa quân ở miền rừng núi Thanh Hóa, gặp phải rất nhiều khó khăn gian khổ. Bị bao vây liên tục, quân lương cạn kiệt, binh tướng thương vong quá nửa, với tài mưu lược của chủ tướng Lê Lợi, sự đồng lòng ủng hộ của binh sĩ cũng như sự bao bọc chở che của người dân khắp nơi, nên bản thân Bình Định Vương Lê Lợi cùng với nghĩa quân đã dần khắc phục</p>	78tr124

TT	Tên đường, phố dự kiến	Ý nghĩa tên đường	NQ 90/2017
		<p>những khó khăn, thử thách và đi đến thắng lợi. Cuộc khởi nghĩa Lam Sơn toàn thắng, quét sạch được bọn giặc Minh ra khỏi bờ cõi. Bình Định Vương Lê Lợi lên ngôi (năm 1428), đã phong chức cho các bậc Khai Quốc Công Thần và các vị Tướng đã có công lớn trong cuộc khởi nghĩa và ban Quốc tính được mang họ Lê theo Vua Lê Lợi, trong đó có Cha, con tướng Trần Hoàn và Trần Vận nên được đổi thành Lê Hoàn và Lê Vận. Để ghi nhận công đức của tướng Lê Hoàn nhà Vua đã hạ chỉ cho nhân dân cả nước được lập Đền thờ Ông, tại những nơi Ông đã đi qua.</p>	
4	Lê Thân Tông	<p>Lê Thân Tông (1607-1662), tên húy là Lê Duy Kỳ, quê ở Lam Sơn, huyện Lôi Dương, là Vua thứ sáu thời Lê Trung Hưng. Là vị Vua thông minh, học rộng, mưu lược sâu, văn chương giỏi, xứng đáng là bậc vua giỏi. Lê Thân Tông cháu ngoại Trịnh Tùng, được lập làm vua lúc 12 tuổi. Vua thông minh, học rộng, mưu lược sâu, văn chương giỏi, xứng đáng là bậc vua giỏi. Tháng 10 Quý Mùi (1643) nhường ngôi cho con để làm Thái Thượng Hoàng. Tháng 8 năm Kỷ Sửu (1649) Lê Chân Tông mất sớm, Ông trở lại ngôi vua lần thứ hai 13 năm. Tổng cộng 2 lần Ông làm vua là 37 năm. Trong những năm ở ngôi, Ông đã tổ chức 12 cuộc thi tuyển chọn nhân tài; đặc biệt có lần tổ chức khoa thi Đông Các chọn 5 người bổ dụng Đông các Đại học sĩ, chọn được Giang Văn Minh- nhà ngoại giao Xuất sắc của đất nước và chăm lo đời sống nhân dân. Thời Ông làm Thượng hoàng, 7 năm được mùa liền; 6 năm bảo vệ vững chắc biên cương phía Nam (1655 -1661); đặc biệt nghiêm trị tội quan lại dút lót tham nhũng.</p>	371tr101
5	Lê Dụ Tông	<p>Lê Dụ Tông (1639-1731) tên húy là Lê Duy Đường; là vị vua thứ 11 của nhà Lê Trung Hưng. Lê Dụ Tông là con trai trưởng của vua Lê Hy Tông. Ông được vua cha truyền ngôi vào tháng 4 năm 1705. Trong 24 năm (1705 - 1729) trị vì của Ông, có thể coi là thời kỳ khá ổn định, thịnh trị của nhà Lê Trung hưng. Năm 1729, vua Lê Dụ Tông bị chúa Trịnh Cương ép nhường ngôi cho Thái tử Lê Duy Phường rồi ra ở cung Kiền Thọ, xưng là Thuận Thiên thừa vận Hoàng thượng. Vua mất năm 1731. Hiện vua được an táng tại xã Xuân Giang, huyện Thọ Xuân, tỉnh Thanh Hóa.</p>	365tr100

TT	Tên đường, phố dự kiến	Ý nghĩa tên đường	NQ 90/2017
6	Nguyễn Mậu Tuyên	<p>Nguyễn Mậu Tuyên (1518-1599) quê làng Thịnh Mỹ, huyện Thọ Xuân, tỉnh Thanh Hoá, là Võ quan, Thượng thư dưới thời Lê Trung Hưng.</p> <p>Từ lúc trẻ đã ra giúp Trịnh Kiểm để khôi phục nhà Lê, làm quan đến Thị lang. Năm 1570, giúp Trịnh Tùng thắng Mạc, được thăng Thượng thư bộ Lại rồi thiếu phó Quỳnh quận công.</p> <p>Ông có tài chính sự, phụ trách nhiều bộ: Công, Hộ, Lại, Binh, giải quyết được nhiều việc khó khăn cho triều đình. Ông đã chủ trì kỳ thi Hội, lấy Nguyễn Thực đỗ đình nguyên hoàng giáp, cùng với 5 người đồng khoa, được dư luận khen là biết chọn nhân tài. Sách Lịch triều hiến chương nói: “Ông có học vấn rộng rãi, phẩm hạnh thuần hậu làm khuôn phép cho trăm quan, đứng đầu danh thần thời Trung hưng”. Khi mất, Ông được thăng chức Thiếu sư.</p>	256tr147
7	Trịnh Khắc Phục	<p>Trịnh Khắc Phục (?-1451), quê ở làng thủy Chú, huyện Lô Dương (nay là xã Xuân Thắng, huyện Thọ Xuân), tỉnh Thanh Hóa, là đặc tiến nhập nội tư khấu, đồng bình chương sự dưới thời Lê sơ.</p> <p>Ông gọi Lê Lợi là cậu ruột và tham gia khởi nghĩa Lam Sơn ngay từ những ngày đầu. Ông là tướng chỉ huy trận đánh Kinh Lông năm 1421. Năm 1426, Ông cùng Lưu Nhân Chú bày trận ở Chi Lăng, chém được Liễu Thăng, góp phần tạo nên hội thề Đông quan. Năm 1443, Ông được phong làm nhập nội thiếu phó. Năm 1446, cùng Trịnh Khả, Lê Thực đánh thành Chà Bàn, bên sông của Chiêm, được phong làm nhập nội tư khấu.</p> <p>Năm 1448, được giao chủ trì lễ tiếp sứ Chiêm mang đồ sang tiến cống. Cũng năm này, Trịnh Khắc Phục bị vu tội kết bè đảng làm phản bị giết. Năm 1553, Ông được vua Lê Nhân Tông minh oan, phục chức cho con cháu và cấp cho 100 mẫu quan điền làm ruộng hương hỏa. Năm 1486, vua Lê Thánh Tông truy phong cho Trịnh Khắc phục tước Thái bảo ngọc quận công. Các đời vua đều ban sắc cho Ông với những mỹ tự cao quý.</p>	262tr84
8	Lý Lãng	<p>Lý Lãng (?-1462), quê ở làng Bái Đô (nay là xã Xuân Bái, huyện Thọ Xuân), tham gia Khởi nghĩa Lam Sơn, làm quan đến chức Nhập nội Thiếu úy dưới thời Lê Sơ. Ông là con trai Lý Triện, cả hai cha con đều tham gia khởi nghĩa Lam Sơn từ những ngày đầu. Khi khởi nghĩa</p>	102tr127

TT	Tên đường, phố dự kiến	Ý nghĩa tên đường	NQ 90/2017
		Lam Sơn thắng lợi, Lý Triện được phong làm Phù Quốc Vương, đời vua Lê Nhân Tông, Ông được phong chức Nhập nội thiếu úy. Ông có công cùng Đinh Liệt, Nguyễn Xí... đã góp công phé truất Lê Nghi Dân và đưa Lê Tư Thành (Lê Thánh Tông) lên ngôi vua. Sau sự kiện này, Ông được gia hàm Thái Bảo. Lý Lăng còn cùng Đinh Liệt dẹp loạn Mau Cầm ở Nghệ An, Lai Châu, về sau được phong tới chức Thái Úy. Năm 1462, Ông bị oan và bị giết.	
9	Nguyễn Lỗi	<p>Nguyễn Lỗi (?-?), người làng Thịnh Mỹ (làng Mía) huyện Cổ Lôi (nay thuộc xã Thọ Diên, huyện Thọ Xuân, tỉnh Thanh Hóa), là Danh tướng trong cuộc Khởi nghĩa Lam Sơn, làm quan đến chức Bình Chương quân quốc trọng sự dưới thời Lê sơ.</p> <p>Nguyễn Lỗi là con trai đầu của Nguyễn Nhữ Lãm, là một trong 18 người cận thân chiến hữu của Lê Lợi có mặt trong Hội thề Lũng Nhai (1416) ở đất Lam Sơn. Ông là bậc mãnh tướng, quên mình xông pha trận tiền giết giặc, lập được không ít nhiều công trong khởi nghĩa Lam Sơn. Năm Đinh Mùi (1427), Ông được phong chức Đại tướng quân. Năm 1460, Nguyễn Lỗi cùng với Nguyễn Xí, Đinh Liệt “xướng nghĩa” giết bọn phản nghịch, giáng Lê Nghi Dân xuống tước hầu, phò Gia vương Lê Tư Thành lên ngôi hoàng đế (Lê Thánh Tông). Xét thấy công lao, tháng 10 năm 1460, nhà vua phong cho Nguyễn Lỗi làm Hữu đô đốc Chương bộ Hình, tước Thái Bảo. Với sự cương trực, hết lòng vì việc nước và có nhiều công lao trong cuộc khởi nghĩa Lam Sơn, giải phóng đất nước khỏi ách đô hộ của giặc Minh, Nguyễn Lỗi được vua Lê Thái Tổ phong tước Đình thượng hầu, ban quốc tính họ Lê (họ Vua).</p>	118tr129
10	Lê Khả Lãng	<p>Lê Khả Lãng (?-?), quê ở thôn Hương Nhượng, huyện Thọ Xuân, tỉnh Thanh Hóa, tham gia cuộc Khởi nghĩa Lam Sơn, làm quan đến chức Nhập nội Thiếu úy Nam sách thượng vệ Tổng quản, tước huyện hầu dưới thời Lê sơ.</p> <p>Ông là một trong số tướng lĩnh đến với cuộc khởi nghĩa Lam Sơn từ những ngày đầu, suốt mười năm tham gia khởi nghĩa Lam Sơn, Ông đã cùng với nghĩa quân Lam Sơn trải bao khó khăn, vất vả "ăn thường nếm mật, ngủ thường nằm gai". Trong chiến trận, Lê Khả Lãng tỏ rõ</p>	101tr127

TT	Tên đường, phố dự kiến	Ý nghĩa tên đường	NQ 90/2017
		<p>là một vị tướng tài, dũng cảm, xông pha nơi trận mạc. Lê Khả Lãng có mặt trong nhiều trận đánh lớn ở Mường Chính, Lạc Thủy, Nghệ An, Tân Bình, Thuận Hóa. Năm 1426, Lê Khả Lãng có mặt trong đại quân Lam Sơn từ phía Nam tiến công ra Bắc, kết thúc thắng lợi cuộc chiến tranh giải phóng dân tộc vào ngày 12 tháng 12 năm Đinh Mùi (1427). Năm 1428, Lê Lợi lên ngôi vua, Lê Khả Lãng được xếp vào hàng công thần khai quốc, mang họ vua, làm Đông Tổng quản, Thượng Nam sách vệ chư quân sự, sau được phong tước Huyện hầu, giữ chức Nhập nội Thiếu úy Nam sách thượng vệ Tổng quản.</p>	
11	Lê Tân	<p>Lê Tân (1466-1502), quê xã Lam Sơn, huyện Lương Giang, phủ Thanh Hóa, nay thuộc xã Xuân Lam, huyện Thọ Xuân, tỉnh Thanh Hóa, là nhờ thơ của Đại Việt thế kỷ XV-XVI.</p> <p>Lê Tân là con trai thứ năm của vua Lê Thánh Tông. Thuở nhỏ, Lê Tân nổi tiếng thông minh, hiếu học, làm thơ giỏi. Khi vua Lê Thánh Tông bình thơ thường sai Ông họa lại. Năm 1471, Lê Tân được phong hiệu Kiến Vương. Ông biên soạn <i>Lạc uyển thư nhàn</i>, khi mất Ông được ban thụy hiệu Trịnh Tĩnh, truy tôn thụy hiệu Phối thiên dụ thánh ôn Lương Quang Minh văn triết khoan hồng chương tín tụy hưu mục hiếu kiến hoàng đế.</p>	182r138
12	Lê Trọng Bích	<p>Lê Trọng Bích (thế kỉ XV-XVII) người làng Lam Sơn, huyện Thụy Nguyên, nay thuộc Thị Trấn Lam Sơn, huyện Thọ Xuân, tỉnh Thanh Hoá. Ông đỗ Đệ tam giáp đồng Tiến sĩ xuất thân khoa Mậu Thìn (1508), làm đến chức Tả thị lang dưới thời Lê sơ.</p> <p>Ông đỗ Đệ tam giáp đồng Tiến sĩ xuất thân khoa Mậu Thìn, niên hiệu Đoan Khánh thứ 4 (1508), đời vua Lê Uy Mục. Ông làm quan đến chức Tả Thị lang dưới thời Lê sơ.</p>	6tr115
13	Lê Hoàng Dục	<p>Lê Hoàng Dục (thế kỉ XV) quê ở Thọ Hải, Thọ Xuân, tỉnh Thanh Hoá, là một võ quan triều Lê sơ. Hành trạng của ông được xác thực bởi Minh thực lục và Đại Việt sử kí toàn thư.</p> <p>Ông là con thứ hai của Lê Văn Linh, một khai quốc công thần nhà Lê. Cũng giống như cha và các anh em trong gia đình, mặc dù theo nghiệp võ nhưng Ông rất ham chuộng văn thơ, hiện nay còn lại 12 thi</p>	72tr60

TT	Tên đường, phố dự kiến	Ý nghĩa tên đường	NQ 90/2017
		phẩm Giang Hành nghĩa thành của Ông được chép trong Toàn Việt thi lục. Lê Hoảng Dục làm quan trải hai triều Nhân Tông và Thánh Tông, được thăng tới chức Lễ bộ Thượng thư, hàm Thái bảo và tước Quận công. Vào những năm Hồng Đức, do mền tài nên đức hoàng thượng đã biệt phái Ông tiếp đãi sứ thần nhà Minh. Sau được thăng Thượng thư Bộ Lễ.	
14	Lê Sao	Lê Sao quê ở Lam Sơn, huyện Lương Giang (nay là Thị trấn Lam Sơn, huyện Thọ Xuân), là danh tướng trong cuộc khởi nghĩa Lam Sơn, làm quan đến chức Thiếu bảo dưới thời Lê Sơ. Ngay từ những ngày đầu chuẩn bị cho đến khi cuộc khởi nghĩa Lam Sơn bùng nổ, Ông luôn sát cánh cùng Lê Lợi chăm lo mọi việc. Lê Sao còn tham gia nhiều trận đánh lớn nhỏ và thu được nhiều thắng lợi. Sau khi lên ngôi hoàng đế Lê Lợi xét công phong thưởng “Lê Sao được cử làm Ninh Dương hầu và phong tước Vinh Quận công”. Năm 1428, Ông được vua Lê Thái Tổ cử giữ chức Đại tri phủ Hóa Châu, trấn khẩu tướng quân ở cửa biển Tư Dung, Ông được nhà vua tin tưởng tuyệt đối, đồng thời thấy được vai trò quan trọng của Ông đối với vương triều Hậu Lê.	288tr88
15	Đỗ Huy Kỳ	Đỗ Huy Kỳ (1695-1748), quê ở xã Thử Cốc, huyện Thiệu Nguyên, phủ Thiệu Thi Thiên (nay là xã Xuân Minh, huyện Thọ Xuân, tỉnh Thanh Hóa), đỗ Thám Hoa (1731), là Thừa chính sứ, tước Hoa Nhạc bá thời Lê Trung Hưng. Năm 1731, Ông đỗ Thám hoa, làm quan đến chức Thừa chính sứ Hải Dương, tước Hoa Nhạc bá dưới thời Lê Trung hưng. Năm 1748, Ông được cử đi sứ Trung Quốc, đi đến trạm Lã Cô (Hà Nội), thì bị bệnh mất. Sau khi mất, Ông được truy tặng chức Hữu Thị lang bộ Lễ.	95tr127
16	Lê Quan Sát	Lê Quan Sát (thế kỷ X), húy là Đột, quê ở làng Phong Mỹ, tên Nôm là Kẻ Mía (nay thuộc xã Xuân tân, huyện Thọ Xuân), tỉnh Thanh Hóa, là công thần dưới triều Tiền Lê, được phong là Lê Quan Sát tôn thần. Lê Quan Sát xuất thân là hào trưởng, gia đình giàu có, vợ con đê huê. Tương truyền, Ông là cha nuôi của Lê Hoàn. Năm 956, Lê Quan Sát đồng ý cho Lê Hoàn đi theo Đinh Bộ Lĩnh. Sau này, khi Lê Hoàn lên làm vua	170tr136

TT	Tên đường, phố dự kiến	Ý nghĩa tên đường	NQ 90/2017
		thì Lê Quan Sát đã mất. Lê Hoàn chọn đất tốt, cho lập miếu thờ cha nuôi tại làng Phong Mỹ và sắc phong làm "Lê Quan Sát tôn thần" Hiện nay, nhà thờ Lê Quan Sát đã được tôn tạo lại ở thôn Phong Mỹ, xã Xuân Tân, huyện Thọ Xuân, tỉnh Thanh Hóa.	
17	Lê Tranh	Lê Tranh (1497-1500) quê ở Lam Sơn, huyện Lương Giang, (nay thuộc xã Xuân Lam, huyện Thọ Xuân) Thanh Hóa, là nhà thơ của Đại Việt thế kỷ XV – XVI. Lê Tranh là con thứ sáu của vua Lê Thánh Tông. Năm 1471 Lê Tranh được vua Lê Thánh Tông phong làm Túc Vương, cho phép lập phủ ở phường Đông Tác, huyện Vĩnh Xương, Thăng Long (nay thuộc quận Đống Đa, Hà Nội). Ông là người giản dị, thanh đạm, ôn hòa, đứng đắn, thật thà, luôn giữ mình theo lễ nghĩa phép tắc, ham mê sách vở, giỏi viết chữ thảo, rất hay thơ, phong cách thơ thanh cao hùng tráng, đã từng được vua Lê Thánh Tông đặc biệt khen ngợi, coi trọng.	233tr144

PHẦN V. TRÌNH TỰ, THỦ TỤC VÀ TỔ CHỨC THỰC HIỆN

Trình tự, thủ tục thực hiện đề án đặt tên đường, phố căn cứ Quyết định số 17/2018/QĐ- UBND ngày 15/05/2018 của UBND tỉnh Thanh Hóa về việc Ban hành Quy định trình tự, thủ tục đặt tên, đổi tên đường, phố và công trình công cộng trên địa bàn tỉnh Thanh Hóa.

1. Trình tự, thủ tục:

- UBND huyện Thọ Xuân thành lập *Ban xây dựng đề án*, xây dựng kế hoạch, thuê đơn vị *Tư vấn lập Đề án*; Tiến hành kiểm kê, rà soát, đánh giá lập bản đồ hiện trạng việc đặt tên đường; lập danh mục tên đường, phố dự kiến cần đặt tên; căn cứ vào quy mô, tính chất, cấp độ của đường, phố, lựa chọn tên tại Ngân hàng tên đường phố và công trình công cộng được Hội đồng nhân dân tỉnh ban hành, đề xuất phương án đặt tên cụ thể tại từng tuyến đường, phố; Tổ chức các hội nghị xin ý kiến quần chúng nhân dân, các cơ quan hữu quan 3 thị trấn nơi có tuyến đường dự kiến đặt tên; xin ý kiến của các tổ chức Đảng, thường trực HĐND, Mặt trận Tổ quốc, cơ quan chuyên môn về lịch sử, văn hóa, các nhà khoa học của huyện Thọ Xuân; công bố công khai phương án đặt tên trên các phương tiện thông tin đại chúng của cấp huyện, để nhân dân tham gia góp ý kiến trong thời hạn 10 ngày làm việc; Hoàn thiện đề án theo các ý kiến, báo cáo Ban thường vụ Huyện ủy.

- Hội đồng tư vấn tỉnh hoàn thiện hồ sơ đề án trình UBND tỉnh theo quy định. UBND tỉnh trình xin ý kiến Ban Thường vụ Tỉnh ủy. UBND tỉnh hoàn thiện hồ sơ, trình Hội đồng nhân dân tỉnh xem xét quyết định việc đặt tên đường, phố và ban hành Nghị quyết hoặc ban hành Quyết định theo thẩm quyền.

2. Thành phần hồ sơ:

- Hồ sơ UBND huyện gửi Hội đồng tư vấn tỉnh gồm:

Tờ trình của UBND huyện; Đề án đặt tên đường phố và công trình công cộng; Báo cáo tổng hợp ý kiến của các tổ chức Đảng, đoàn thể, cơ quan chuyên môn, các nhà khoa học và nhân dân cấp huyện.

3. Thời gian:

Hoàn thiện hồ sơ, trình tự, thủ tục đảm bảo đúng quy định trước Quý II/2019. Triển khai việc đặt tên đường, phố và lắp đặt biển: Trong quý III/2019.

4. Kinh phí thực hiện:

Kinh phí thực hiện từ ngân sách UBND huyện Thọ Xuân

Trên đây là Đề án đặt tên đường cho thị trấn Thọ Xuân, thị trấn Lam Sơn và thị trấn Sao Vàng, đề nghị UBND tỉnh Thanh Hóa phê duyệt./.

BÁO CÁO

Tổng hợp ý kiến Thường trực HĐND, các tổ chức Đảng, đoàn thể, Hội khoa học lịch sử và nhân dân về việc đặt tên, đổi tên đường, phố cho thị trấn Thọ Xuân, thị trấn Lam Sơn, và thị trấn Sao Vàng, huyện Thọ Xuân, tỉnh Thanh Hóa.

Kính gửi:

- Sở Văn hóa, Thể Thao và Du lịch Thanh Hóa;
- Hội đồng Tư vấn đặt tên, đổi tên đường, phố và công trình công cộng trên địa bàn tỉnh Thanh Hóa.

Căn cứ Nghị định số 91/2005/NĐ-CP ngày 11/7/2005 của Chính phủ về việc ban hành Quy chế đặt tên, đổi tên đường, phố và công trình công cộng; Thông tư số 36/2006/TT-BVHTT, ngày 20/3/2006 của Bộ văn hóa thông tin (nay là Bộ văn hóa thể thao và du lịch) về việc hướng dẫn và thực hiện một số điều của quy chế đặt tên, đổi tên đường phố và công trình công cộng ban hành kèm theo Nghị định số 91/2005/NĐ-CP; Căn cứ Nghị quyết số 90/2017/NQ-HĐND ngày 07/12/2017 của HĐND tỉnh Thanh Hóa về việc Ban hành Ngân hàng tên đường, phố và công trình công cộng trên địa bàn tỉnh Thanh Hóa; Căn cứ Quyết định số 17/2018/QĐ-UBND ngày 15/05/2018 của UBND tỉnh Thanh Hóa về việc Ban hành Quy định trình tự, thủ tục đặt tên, đổi tên đường, phố và công trình công cộng trên địa bàn tỉnh Thanh Hóa;

Căn cứ Nghị quyết số 30/NQ-HĐND ngày 14/12/2017 của HĐND huyện Thọ Xuân về Nhiệm vụ phát triển kinh tế - xã hội năm 2018; Quyết định số 1624/QĐ-UBND ngày 30/7/2018 của UBND huyện Thọ Xuân về việc thành lập Ban xây dựng Đề án đặt, đổi tên đường cho các thị trấn huyện Thọ Xuân; Đề án đặt tên, đổi tên đường, phố cho thị trấn Thọ Xuân, thị trấn Lam Sơn và thị trấn Sao Vàng, huyện Thọ Xuân, tỉnh Thanh Hóa;


UBND huyện Thọ Xuân đã xin ý kiến của Thường trực HĐND, các tổ chức Đảng, đoàn thể, Hội khoa học lịch sử Thọ Xuân - Yên Định và nhân dân; đồng thời công bố công khai trên trang thông tin điện tử và thông báo trên hệ thống đài truyền thanh huyện về Đề án đặt tên, đổi tên đường, phố cho thị trấn Thọ Xuân, thị trấn Lam Sơn và thị trấn Sao Vàng, huyện Thọ Xuân, tỉnh Thanh Hóa.

Qua xin ý kiến, Thường trực HĐND, các tổ chức Đảng, đoàn thể, Hội khoa học lịch sử Thọ Xuân - Yên Định và nhân dân đồng tình và thống nhất cao Đề án đặt tên, đổi tên đường, phố cho thị trấn Thọ Xuân, thị trấn Lam Sơn và thị trấn Sao Vàng, huyện Thọ Xuân, tỉnh Thanh Hóa (có văn bản, biên bản kèm theo).

UBND huyện báo cáo tổng hợp ý kiến Thường trực HĐND, các tổ chức Đảng, đoàn thể, Hội khoa học lịch sử Thọ Xuân - Yên Định và nhân dân về việc đặt tên, đổi tên đường, phố trên địa bàn thị trấn Thọ Xuân, thị trấn Lam Sơn và thị trấn Sao Vàng.

Nơi nhận:

- Như trên (b/c);
- TT. HU, HĐND huyện (b/c);
- Lưu: VT.



KT/CHỦ TỊCH
PHÓ CHỦ TỊCH

Lê Huy Hoàng

HUYỆN ỦY THỌ XUÂN
VĂN PHÒNG

ĐẢNG CỘNG SẢN VIỆT NAM

Thọ Xuân, ngày 02 tháng 11 năm 2018

*
Số 876 - CV/VPHU

V/v thống nhất chủ trương về Đề án đặt tên
đường cho thị trấn Thọ Xuân, thị trấn
Lam Sơn và thị trấn Sao Vàng.

Kính gửi: Ủy ban nhân dân huyện Thọ Xuân.

Sau khi nhận được Công văn số 1502/UBND-VHTT, ngày 30/10/2018 của Chủ tịch UBND huyện và Đề án đặt tên, đổi tên đường cho thị trấn Thọ Xuân, thị trấn Lam Sơn và thị trấn Sao Vàng do Ủy ban nhân dân huyện xây dựng; Thường trực Huyện ủy có ý kiến chỉ đạo như sau:

1. Thống nhất với nội dung của Đề án đặt tên đường cho thị trấn Thọ Xuân, thị trấn Lam Sơn và thị trấn Sao Vàng. Giao Ủy ban nhân dân huyện chỉ đạo các phòng chuyên môn hoàn chỉnh hồ sơ trình cấp có thẩm quyền xem xét, phê duyệt theo quy định của pháp luật.

2. Sau khi được cấp có thẩm quyền phê duyệt Đề án, Ủy ban nhân dân huyện chỉ đạo tổ chức thực hiện việc đặt tên đường phố tại thị trấn Thọ Xuân, thị trấn Lam Sơn và thị trấn Sao Vàng; thường xuyên báo cáo tình hình, kết quả thực hiện với Thường trực Huyện ủy.

Văn phòng Huyện ủy thông báo ý kiến chỉ đạo của Thường trực Huyện ủy để Ủy ban nhân dân huyện tổ chức thực hiện/.

Nơi nhận:

- Như kính gửi;
- Thường trực Huyện ủy (b/c);
- Các đồng chí Thường vụ Huyện ủy;
- Lưu Văn phòng Huyện ủy.

CHÁNH VĂN PHÒNG



Vũ Mạnh Hà

**HỘI ĐỒNG NHÂN DÂN
HUYỆN THỌ XUÂN**

**CỘNG HOÀ XÃ HỘI CHỦ NGHĨA VIỆT NAM
Độc lập - Tự do - Hạnh phúc**

Số: 139/HĐND-TTr
V/v tham gia ý kiến về Đề án đặt, đổi
tên đường cho thị trấn Thọ Xuân,
thị trấn Lam Sơn và thị trấn Sao Vàng

Thọ Xuân, ngày 01 tháng 11 năm 2018

Kính gửi: Ủy ban nhân dân huyện Thọ Xuân.

Ngày 01 tháng 11 năm 2018, HĐND huyện Thọ Xuân nhận được Công văn số 1502/UBND-VHTT, ngày 30/10/2018 của UBND huyện Thọ Xuân về việc xin ý kiến về Đề án đặt, đổi tên đường cho thị trấn Thọ Xuân, thị trấn Lam Sơn và thị trấn Sao Vàng.


Sau khi nghiên cứu dự thảo Đề án về đặt tên đường cho 03 thị trấn: thị trấn Thọ Xuân, thị trấn Lam Sơn và thị trấn Sao Vàng (gồm 05 phần: phần I. Sự cần thiết và cơ sở xây dựng Đề án; phần II. Mục đích yêu cầu và nguyên tắc đặt tên đường; phần III. Dự kiến đặt tên các tuyến đường; phần IV. Ý nghĩa các tên tuyến đường; phần V. Trình tự thủ tục và tổ chức thực hiện). Hội đồng nhân dân huyện thống nhất với dự thảo Đề án đặt tên đường cho 03 thị trấn nêu trên của UBND huyện.

Đề nghị UBND huyện hoàn chỉnh Đề án để trình cấp có thẩm quyền theo quy định./.

Nơi nhận:

- Như trên;
- Lưu VT.

**TM. THƯỜNG TRỰC HĐND
KT. CHỦ TỊCH
PHÓ CHỦ TỊCH THƯỜNG TRỰC**



Nguyễn Hữu Dũng

ỦY BAN NHÂN DÂN
HUYỆN THỌ XUÂN
HỘI KHLS THỌ XUÂN- YÊN ĐỊNH

CỘNG HOÀ XÃ HỘI CHỦ NGHĨA VIỆT NAM
Độc lập – Tự do – Hạnh phúc

Số: 25 /HKHLS
V/v góp ý Đề án đặt, đổi tên đường, phố
cho 3 thị trấn trên địa bàn huyện Thọ Xuân

Thọ Xuân, ngày 07 tháng 11 năm 2018

Kính gửi: Ủy ban nhân dân huyện Thọ Xuân

Căn cứ công văn số: 1502/UBND-VHTT ngày 30 tháng 10 năm 2018 của UBND huyện Thọ Xuân về việc xin góp ý Đề án đặt, đổi tên đường, phố cho Thị trấn Thọ Xuân, Thị trấn Lam Sơn, Thị trấn Sao Vàng, huyện Thọ Xuân. Sau khi nghiên cứu thảo luận, Hội Khoa học Lịch sử Thọ Xuân- Yên Định thống nhất với Đề án đặt tên đường phố cho Thị trấn Thọ Xuân, Thị trấn Lam Sơn, Thị trấn Sao Vàng của UBND huyện Thọ Xuân.


Hội Khoa học Lịch sử Thọ Xuân- Yên Định đề nghị UBND huyện Thọ Xuân tổng hợp, hoàn thiện văn bản trình UBND tỉnh phê duyệt./.

Nơi nhận:

- Như trên;
- Lưu: HKHLS.

CT. HỘI KHLS THỌ XUÂN- YÊN ĐỊNH





ỦY BAN MTTQ VIỆT NAM
HUYỆN THỌ XUÂN
BAN THƯỜNG TRỰC

CỘNG HÒA XÃ HỘI CHỦ NGHĨA VIỆT NAM
Độc lập – Tự do – Hạnh phúc

Số: 176 /CV-MTTQ
V/v góp ý Đề án đặt, đổi tên đường, phố
cho 3 thị trấn trên địa bàn huyện Thọ Xuân

Thọ Xuân, ngày 31 tháng 10 năm 2018

Kính gửi: UBND huyện Thọ Xuân

Căn cứ công văn số: 1502/UBND-VHTT ngày 30 tháng 10 năm 2018 của UBND huyện Thọ Xuân về việc xin góp ý Đề án đặt, đổi tên đường, phố cho Thị trấn Thọ Xuân, Thị trấn Lam Sơn, Thị trấn Sao Vàng, huyện Thọ Xuân. Sau khi nghiên cứu thảo luận, Ban Thường trực Ủy ban MTTQ huyện thống nhất với Đề án đặt, đổi tên đường, phố cho Thị trấn Thọ Xuân, Thị trấn Lam Sơn, Thị trấn Sao Vàng của UBND huyện Thọ Xuân.

Ban Thường trực Ủy ban MTTQ huyện đề nghị UBND huyện Thọ Xuân, hoàn thiện hồ sơ, tổng hợp báo cáo trình HĐND tỉnh xem xét quyết định./.

Nơi nhận:

- Như trên;
- Lưu: MTTQ huyện.

**TM. BAN THƯỜNG TRỰC
PHÓ BAN THƯỜNG TRỰC**



Đỗ Văn Triệu

HỘI NÔNG DÂN THANH HÓA CỘNG HÒA XÃ HỘI CHỦ NGHĨA VIỆT NAM
BCH HỘI ND HUYỆN THỌ XUÂN **Độc lập – Tự do – Hạnh phúc**

Số: 46 /CV-HNDH

Thọ Xuân, ngày 01 tháng 11 năm 2018

V/v góp ý Đề án đặt, đổi tên đường, phố
cho 3 thị trấn trên địa bàn huyện Thọ Xuân


Kính gửi: Ủy ban nhân dân huyện Thọ Xuân

Căn cứ công văn số: 1502/UBND-VHTT ngày 30 tháng 10 năm 2018 của UBND huyện Thọ Xuân về việc xin góp ý Đề án đặt, đổi tên đường, phố cho Thị trấn Thọ Xuân, Thị trấn Lam Sơn, Thị trấn Sao Vàng, huyện Thọ Xuân. Sau khi nghiên cứu thảo luận, Thường trực Hội Nông dân huyện thống nhất với Đề án đặt, đổi tên đường, phố cho Thị trấn Thọ Xuân, Thị trấn Lam Sơn, Thị trấn Sao Vàng của UBND huyện Thọ Xuân.

Thường trực Hội Nông dân huyện đề nghị UBND huyện Thọ Xuân hoàn thiện hồ sơ, tổng hợp báo cáo trình HĐND tỉnh xem xét quyết định./.

Nơi nhận:

- Như trên;
- Lưu VP Hội ND.



Lê Tất Vang

LIÊN ĐOÀN LAO ĐỘNG
TỈNH THANH HÓA
LIÊN ĐOÀN LAO ĐỘNG
HUYỆN THỌ XUÂN

CỘNG HÒA XÃ HỘI CHỦ NGHĨA VIỆT NAM
Độc lập – Tự do – Hạnh phúc

Số: 228 /CV-LĐLĐ
V/v góp ý Đề án đặt, đổi tên đường, phố
cho 3 thị trấn trên địa bàn huyện Thọ Xuân

Thọ Xuân, ngày 04 tháng 11 năm 2018

Kính gửi: Ủy ban nhân dân huyện Thọ Xuân


Căn cứ công văn số: 1502/UBND-VHTT ngày 30 tháng 10 năm 2018 của UBND huyện Thọ Xuân về việc xin góp ý Đề án đặt, đổi tên đường, phố cho Thị trấn Thọ Xuân, Thị trấn Lam Sơn, Thị trấn Sao Vàng, huyện Thọ Xuân. Sau khi nghiên cứu thảo luận, Ban Thường Vụ Liên đoàn Lao động huyện thống nhất với Đề án đặt, đổi tên đường, phố cho Thị trấn Thọ Xuân, Thị trấn Lam Sơn, Thị trấn Sao Vàng của UBND huyện Thọ Xuân.

Ban Thường Vụ Liên đoàn Lao động huyện đề nghị UBND huyện Thọ Xuân tổng hợp, hoàn thiện văn bản trình HĐND tỉnh phê duyệt./.

Nơi nhận:

- Như trên;
- Lưu VP.

TM. BAN THƯỜNG VỤ
PHÓ CHỦ TỊCH



Nguyễn Danh Thắng

HỘI CCB TỈNH THANH HOÁ
BCH HỘI CCB HUYỆN THỌ XUÂN

CỘNG HOÀ XÃ HỘI CHỦ NGHĨA VIỆT NAM
Độc lập - Tự do - Hạnh phúc

Số: 112 /CV - CCB

Thọ Xuân, ngày 31 tháng 10 năm 2018

Kính gửi: Thường trực UBND huyện Thọ Xuân.


Thực hiện Công văn số 1502/UBND- VH TT, ngày 30/10/2018 của Ủy ban nhân dân huyện Thọ Xuân về việc xin ý kiến về Đề án đặt, đổi tên đường cho thị trấn Thọ Xuân, thị trấn Lam Sơn và thị trấn Sao Vàng.

Thường trực Hội CCB huyện đã nghiên cứu, quán triệt Đề án đặt, đổi tên đường phố cho thị trấn Thọ Xuân, thị trấn Lam Sơn và thị trấn Sao Vàng huyện Thọ Xuân, nhất là đã trao đổi, thảo luận các tuyến đường phố; tên đường dự kiến đặt tên tại 03 thị trấn nêu trên, Thường trực Hội CCB huyện đã thống nhất: Nhất trí với nội dung Đề án đặt, đổi tên đường phố cho thị trấn Thọ Xuân, thị trấn Lam Sơn và thị trấn Sao Vàng của UBND huyện !

Nơi nhận:

- Thường trực UBND huyện (b/c);
- Phòng Văn hóa- Thông tin;
- Lưu VP Hội CCB ./.

TM. BCH HỘI CCB HUYỆN
CHỦ TỊCH



Lê Thanh Bình

HLHPH HUYỆN THỌ XUÂN CỘNG HÒA XÃ HỘI CHỦ NGHĨA VIỆT NAM
BAN THƯỜNG VỤ **Độc lập – Tự do – Hạnh phúc**

Số: 141 /CV-LHPN
V/v góp ý Đề án đặt, đổi tên
đường, phố cho 3 thị trấn trên
địa bàn huyện Thọ Xuân

Thọ Xuân, ngày 01 tháng 11 năm 2018

Kính gửi: UBND huyện Thọ Xuân

Căn cứ công văn số: 1502/UBND-VHTT ngày 30 tháng 10 năm 2018 của UBND huyện Thọ Xuân về việc xin góp ý Đề án đặt, đổi tên đường, phố cho Thị trấn Thọ Xuân, Thị trấn Lam Sơn, Thị trấn Sao Vàng, huyện Thọ Xuân. Sau khi nghiên cứu thảo luận, Ban Thường Vụ Hội Liên Hiệp Phụ Nữ huyện thống nhất với Đề án đặt, đổi tên đường, phố cho Thị trấn Thọ Xuân, Thị trấn Lam Sơn, Thị trấn Sao Vàng của UBND huyện Thọ Xuân.


Ban Thường Vụ Hội LHPN huyện đề nghị UBND huyện Thọ Xuân tổng hợp, hoàn thiện văn bản trình HĐND tỉnh phê duyệt./.

Nơi nhận:

- Như trên;
- Lưu HPN huyện.

TM. BAN THƯỜNG VỤ

PHÓ CHỦ TỊCH



Nguyễn Thị Tuyên

TỈNH ĐOÀN THANH HOÁ
BCH ĐOÀN HUYỆN THỌ XUÂN

* * *

Số: 116-CV/ĐTN

*“Về việc góp ý Đề án đặt, đổi tên đường phố
cho 3 thị trấn trên địa bàn huyện Thọ Xuân”*

ĐOÀN TNCS HỒ CHI MINH

Thọ Xuân, ngày 31 tháng 10 năm 2018

Kính gửi: Ủy ban nhân dân huyện Thọ Xuân.


Căn cứ công văn số: 1502/UBND-VHTT, ngày 30/10/2018 của UBND huyện Thọ Xuân về việc *“xin ý kiến Đề án đặt, đổi tên đường phố cho Thị trấn Thọ Xuân, Thị trấn Lam Sơn, Thị trấn Sao Vàng, huyện Thọ Xuân”*. Sau khi nghiên cứu thảo luận, Ban Thường vụ Huyện Đoàn Thọ Xuân thống nhất với phương án đặt tên đường phố cho Thị trấn Thọ Xuân, Thị trấn Lam Sơn, Thị trấn Sao Vàng của UBND huyện Thọ Xuân.

Ban Thường vụ Huyện Đoàn đề nghị UBND huyện Thọ Xuân tổng hợp, hoàn thiện văn bản trình UBND tỉnh phê duyệt./.

Nơi nhận:

- Như K/g;
- Lưu VP.

TM. BCH HUYỆN ĐOÀN



BÍ THƯ

Nguyễn Thị Bích Phương

BÁO CÁO

Kết quả hội nghị lấy ý kiến nhân dân về việc đặt tên, đổi tên đường, phố cho thị trấn Thọ Xuân huyện Thọ Xuân, Thanh Hóa.

Kính gửi: UBND huyện Thọ Xuân

- Căn cứ Nghị định số 91/2005/NĐ-CP ngày 11/7/2005 của Chính phủ về việc ban hành Quy chế đặt tên, đổi tên đường, phố và công trình công cộng; Thông tư số 36/2006/TT-BVHTT, ngày 20/3/2006 của Bộ văn hóa thông tin (nay là Bộ văn hóa thể thao và du lịch) về việc hướng dẫn và thực hiện một số điều của quy chế đặt tên, đổi tên đường phố và công trình công cộng ban hành kèm theo Nghị định số 91/2005/NĐ-CP; Căn cứ Nghị quyết số 90/2017/NQ-HĐND ngày 07/12/2017 của HĐND tỉnh Thanh Hóa về việc Ban hành Ngân hàng tên đường, phố và công trình công cộng trên địa bàn tỉnh Thanh Hóa; Căn cứ Quyết định số 17/2018/QĐ-UBND ngày 15/05/2018 của UBND tỉnh Thanh Hóa về việc Ban hành Quy định trình tự, thủ tục đặt tên, đổi tên đường, phố và công trình công cộng trên địa bàn tỉnh Thanh Hóa;

- Căn cứ Nghị quyết số 30/NQ-HĐND ngày 14/12/2017 của HĐND huyện Thọ Xuân về Nhiệm vụ phát triển kinh tế - xã hội năm 2018; Quyết định số 1624/QĐ-UBND ngày 30/07/2018 của UBND huyện Thọ Xuân về việc thành lập Ban xây dựng Đề án đặt tên đường, phố cho các thị trấn huyện Thọ Xuân; Đề án đặt tên đường, phố cho thị trấn Thọ Xuân, thị trấn Lam Sơn và thị trấn Sao Vàng, huyện Thọ Xuân, tỉnh Thanh Hóa;

UBND thị trấn Thọ Xuân đã chỉ đạo các đơn vị khu phố (gồm khu phố 3, 4, 5) tuyên truyền trên hệ thống loa truyền thanh của khu, về việc đặt tên đường, phố cho Thị trấn Thọ Xuân; Đồng thời thông báo về việc tổ chức hội nghị nhân dân để lấy ý kiến đặt tên đường, phố trên địa bàn thị trấn.

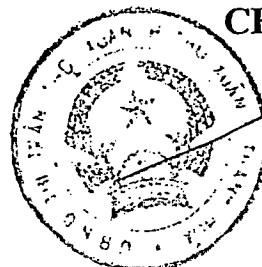
Hội nghị nhân dân khu phố đã triển khai toàn bộ nội dung đề án đặt tên đường, phố cho thị trấn, xin ý kiến nhân dân tại các khu phố; Qua hội nghị nhân dân tại các khu phố, nhân dân đồng tình và thống nhất cao 100% với việc đặt tên đường, phố theo như nội dung Đề án đã nêu (có trích biên bản hội nghị nhân dân kèm theo).

UBND Thị trấn Thọ Xuân báo cáo với UBND huyện Thọ Xuân kết quả hội nghị lấy ý kiến nhân dân về việc đặt tên, đổi tên đường, phố trên địa bàn Thị trấn Thọ Xuân làm cơ sở để thực hiện các bước tiếp theo./.

Nơi nhận:

- Như trên;

- Lưu: VT.



CHỦ TỊCH

Ngô Văn Hùng

BIÊN BẢN HỌP

Về việc lấy ý kiến nhân dân trong việc
đặt tên, đổi tên đường, phố cho Thị trấn Thọ Xuân

1. Hội nghị tiến hành vào hồi 14 giờ 00, ngày 30 tháng 10 năm 2018

- Địa điểm: Tại hội trường UBND Thị trấn Thọ Xuân
- Thành phần: + Đại diện lãnh đạo phòng văn hóa
+ Đại diện Thường trực Đảng ủy-HĐND-UBND-MTTQ -
trưởng phó các ban ngành đoàn thể-các tổ chức chính trị xã hội
+ Toàn thể cán bộ, công chức UBND
+ Các đồng chí bí thư chi bộ kiêm trưởng khu phố
+ Đại diện các hộ gia đình trên địa bàn khu phố 3, 4,5
- Tổng số: 141 hộ /150 hộ, vắng 9 hộ
- Chủ tọa: Ông Ngô Văn Hùng - Chủ tịch UBND
- Thư kí: Bà Bùi Thị Dung - Công chức VPTK

2. Nội dung:

2.1. Triển khai Đề án của UBND huyện Thọ Xuân về việc đặt tên, đổi tên đường, phố cho Thị trấn Thọ Xuân, huyện Thọ Xuân, tỉnh Thanh Hóa. Triển khai phương án của Ban xây dựng Đề án trong việc thống nhất đặt tên, đổi tên đường, phố trên địa bàn Thị trấn. Cụ thể từng khu như sau:

- KHU PHỐ 3:

+ 2 Tuyến đường khu 3, từ ngã ba giao với đường Lê Văn Linh, đến ngã ba giao với chân đê, song song liền kề với đường Lê Hoàn.

Tên phố 1 dự kiến đặt là: **HÀ DUYÊN ĐẠT**

Tên phố 2 dự kiến đặt là: **LÊ ĐÌNH AN**

+ Tuyến đường khu 3, từ đường Yết Kiêu đến vuông góc đường Nguyễn Mậu Kiện, song song với đường Lam Sơn (bên phải)

Tên phố 3 dự kiến đặt tên là: **TRỊNH NGỌC DIỆT**

+ Tuyến đường khu 3, từ đường Yết Kiêu đến vuông góc đường Nguyễn Mậu Sung, song song với đường Lam Sơn (bên trái)

Tên phố 4, dự kiến đặt tên là: **HỒ SỸ NHÂN**

+ Tuyến đường khu 3, đường khu đô thị mới vuông góc trực chính, từ đường Lam Sơn đến đê sông Chu

Tên phố 5, dự kiến đặt tên là: **TRỊNH KHẮC SẴN**

+ Tuyến đường khu 3, giao với đường Hồ Sỹ Nhân và vuông góc với đường Lê Xuân Tại, chạy qua đường Lam Sơn

Tên phố 6, dự kiến đặt tên là: **NGUYỄN MẬU KIỆN**

+ Tuyến đường khu 3, Từ đường Lam Sơn đến đường Trịnh Ngọc Phước

Tên phố 7 dự kiến đặt tên là: **NGUYỄN XUÂN THUY**

+ Tuyến đường khu 3, Từ đường Hoàng Thị Minh Ba đến đường Quế Sơn

Tên phố 8 dự kiến đặt tên là: **TRINH NGỌC PHƯỚC**

+ Tuyến đường khu 3, Từ đường Lam Sơn đến đường Quế Sơn.

Tên phố 9 dự kiến đặt tên là: **LÊ VĂN SỸ**

Tên phố 10 dự kiến đặt tên là: **NGUYỄN VĂN HÒ**

- KHU PHỐ 4:

Tuyến đường **Trần Bình Trọng**: Hiện đã thực hiện xây dựng đường mới trục chính đô thị có một phần đường mới trùng toàn tuyến đường cũ; Đã phá dỡ toàn bộ nhà ở phía Bắc, còn 35 hộ phía Nam; Quy mô mặt cắt từ 13,5m thành 38,0m; Chiều dài đường cũ 180m và toàn tuyến đường mới là 1920m

Tên đường dự kiến đổi tên là: **LAM SƠN**

- KHU PHỐ 5:

Tuyến đường ngang Trung tâm văn hóa huyện, từ ngã ba giao với đường Lê Văn Linh, đến đường Trần Hưng Đạo vào khu dân cư.

Tên phố dự kiến đặt là: **PHẠM BÔI**

2.2. Ý kiến tham gia: Không

3. Kết luận:

Hội nghị thống nhất phương án đặt tên, đổi tên đường, phố như đã nêu trên.


Hội nghị biểu quyết: 141/ 141 hộ = 100 % số hộ tham gia hội nghị.

Hội nghị kết thúc vào hồi 16 giờ 00 phút cùng ngày./.

THƯ KÝ


Bùi Thị Dung

CHỦ TỌA


Ngô Văn Hùng

**ỦY BAN NHÂN DÂN
THỊ TRẤN LAM SƠN**
Số: 97/BC-UBND

CỘNG HÒA XÃ HỘI CHỦ NGHĨA VIỆT NAM
Độc lập - Tự do - Hạnh phúc
Lam Sơn, ngày 29 tháng 10 năm 2018

BÁO CÁO

Kết quả hội nghị lấy ý kiến nhân dân về việc đặt tên đường, phố cho thị trấn Lam Sơn, huyện Thọ Xuân, Thanh Hóa.

Kính gửi: UBND huyện Thọ Xuân

- Căn cứ Nghị định số 91/2005/NĐ-CP ngày 11/7/2005 của Chính phủ về việc ban hành Quy chế đặt tên, đổi tên đường, phố và công trình công cộng; Thông tư số 36/2006/TT-BVHTT, ngày 20/3/2006 của Bộ văn hóa thông tin (nay là Bộ văn hóa thể thao và du lịch) về việc hướng dẫn và thực hiện một số điều của quy chế đặt tên, đổi tên đường phố và công trình công cộng ban hành kèm theo Nghị định số 91/2005/NĐ-CP; Căn cứ Nghị quyết số 90/2017/NQ-HĐND ngày 07/12/2017 của HĐND tỉnh Thanh Hóa về việc Ban hành Ngân hàng tên đường, phố và công trình công cộng trên địa bàn tỉnh Thanh Hóa; Căn cứ Quyết định số 17/2018/QĐ-UBND ngày 15/05/2018 của UBND tỉnh Thanh Hóa về việc Ban hành Quy định trình tự, thủ tục đặt tên, đổi tên đường, phố và công trình công cộng trên địa bàn tỉnh Thanh Hóa;

- Căn cứ Nghị quyết số 30/NQ-HĐND ngày 14/12/2017 của HĐND huyện Thọ Xuân về Nhiệm vụ phát triển kinh tế - xã hội năm 2018; Quyết định số 1624/QĐ-UBND ngày 30/10/2018 của UBND huyện Thọ Xuân về việc thành lập Ban xây dựng Đề án đặt tên đường, phố cho các thị trấn huyện Thọ Xuân; Đề án đặt tên đường cho thị trấn Lam Sơn, huyện Thọ Xuân, tỉnh Thanh Hóa;


UBND thị trấn Lam Sơn đã chỉ đạo các đơn vị khu phố (gồm khu phố 1, 2, 3, 4, 5, 6, Thôn Lam Sơn, Thôn Đoàn Kết) tuyên truyền trên hệ thống loa truyền thanh của khu, về việc đặt tên đường cho thị trấn Lam Sơn; Đồng thời thông báo về việc tổ chức hội nghị nhân dân trong các khu để lấy ý kiến đặt tên đường trên địa bàn thị trấn.

Hội nghị nhân dân khu phố đã triển khai toàn bộ nội dung đề án đặt tên đường cho thị trấn, xin ý kiến nhân dân tại các khu phố; Qua hội nghị nhân dân tại các khu phố, nhân dân đồng tình và thống nhất cao 100% với việc đặt tên đường theo như nội dung Đề án đã nêu (có trích biên bản hội nghị nhân dân các đơn vị kèm theo).

UBND thị trấn Lam Sơn báo cáo với UBND huyện Thọ Xuân kết quả hội nghị lấy ý kiến nhân dân về việc đặt tên đường, phố trên địa bàn thị trấn Lam Sơn làm cơ sở để thực hiện các bước tiếp theo./.

Nơi nhận:

- Như trên;
- Lưu: VT.



PHÓ CHỦ TỊCH
Cô Văn Minh

Thôn Đoàn Kết, ngày 27 tháng 10 năm 2018

TRÍCH BIÊN BẢN HỌP THÔN ĐOÀN KẾT
Về việc lấy ý kiến nhân dân trong việc đặt tên đường, phố cho thị trấn Lam Sơn

1. Hội nghị tiến hành vào hội 19 giờ 30, ngày 27 tháng 10 năm 2018

Địa điểm: Tại nhà văn hóa thôn Đoàn Kết

Thành phần: Đại diện các hộ gia đình trên địa bàn Thôn Đoàn Kết

Tổng số: 405 hộ, có mặt 211 hộ, vắng 194 hộ

Chủ tọa: Ông: Vũ Văn Tâm Trưởng Thôn Đoàn Kết

Thư kí: Bà: Nguyễn Thị Thuyết

2. Nội dung:

Triển khai đề án của UBND huyện Thọ Xuân về việc đặt tên đường, phố cho thị trấn Lam Sơn, huyện Thọ Xuân, tỉnh Thanh Hóa. Triển khai phương án của Ban xây dựng Đề án trong việc thống nhất đặt tên các đường, phố trên địa bàn thôn. Trong đó có 4 tuyến đường như sau:

- Quốc lộ 47 qua khu trung tâm thị trấn, từ ngã ba Mực Sơn, qua ngã tư nhà máy đường, đến ngã ba đường Hồ Chí Minh.

Tên đường dự kiến đặt là: **LÊ THÁI TÔNG**

- Tuyến chính thôn Đoàn Kết, từ ngã ba thôn Đoàn Kết giao với đường 47, đến hết thôn Đoàn Kết.

Tên dự kiến đặt là phố: **NGUYỄN NHỮ LÃM**

- Tuyến phía Bắc thôn Đoàn Kết, từ ngã ba giao với đường 47, đến khu dân cư thôn Đoàn Kết

Tên dự kiến đặt là phố: **PHẠM VĂN**

- Tuyến vào chợ thôn Đoàn Kết, từ ngã ba giao với đường 47, đến sân bóng thôn Đoàn Kết

Tên dự kiến đặt là phố: **LÊ NGÂN**

Ý kiến tham gia: Không

3. Kết luận:

Hội nghị thống nhất phương án đặt tên đường, phố như đã nêu trên.

Hội nghị biểu quyết: 211 / 211 hộ = 100 % số hộ tham gia hội nghị.

Hội nghị kết thúc vào hồi 22 giờ 30 phút ngày ./.


THƯ KÝ

Nguyễn Thị Thuyết

CHỦ TỌA

Vũ Văn Tâm

XÁC NHẬN CỦA UBND THỊ TRẤN LAM SƠN



PHÓ CHỦ TỊCH

Cô Văn Minh

Thôn Lam Sơn, ngày 27 tháng 10 năm 2018

TRÍCH BIÊN BẢN HỌP THÔN LAM SƠN

Về việc lấy ý kiến nhân dân trong việc đặt tên đường, phố cho thị trấn Lam Sơn

1. Hội nghị tiến hành vào hội 19 giờ 30, ngày 27 tháng 10 năm 2018

Địa điểm: Tại nhà văn hóa Thôn Lam Sơn

Thành phần: Đại diện các hộ gia đình trên địa bàn Thôn Lam Sơn

Tổng số: 294 hộ, có mặt 218 hộ, vắng 76 hộ

Chủ tọa: Ông: Hồ Xuân Nhiên Trưởng Thôn Lam Sơn

Thư kí: Bà: Ngô Thị Huy.

2. Nội dung:

Triển khai đề án của UBND huyện Thọ Xuân về việc đặt tên đường, phố cho thị trấn Lam Sơn, huyện Thọ Xuân, tỉnh Thanh Hóa. Triển khai phương án của Ban xây dựng Đề án trong việc thống nhất đặt tên các đường, phố trên địa bàn thôn. Trong đó có 1 tuyến đường và 4 tuyến phố như sau:

- Đường chính vào khu DTLS Lam Kinh, từ trung tâm BQL khu DTLS Lam Kinh, qua cầu Lam Sơn, đến ngã ba gốc gạo.

Tên đường dự kiến đặt là: **LÊ THÁI TỎ**

- Tuyến ngang trước khu DTLS Lam Kinh, từ cổng BQL khu DTLS Lam Kinh, đến ngã tư giao quốc lộ 47C, xã Xuân Thiên.

Tên dự kiến đặt là phố: **PHẠM THỊ NGỌC TRẦN**

- Tuyến vào Thôn Lam Sơn, từ đường chính vào khu DTLS Lam Kinh, tới đường bờ sông Chu.

Tên dự kiến đặt là phố: **LÊ SÁT**

- 2 tuyến vào Thôn Lam Sơn, từ đường chính vào khu DTLS Lam Kinh, tới đường khu vực khu Lam Sơn.

Tên dự kiến đặt là phố: **LÊ THẬN** và **LÊ HY CÁT**

Ý kiến tham gia: Không

3. Kết luận:

Hội nghị thống nhất phương án đặt tên đường, phố như đã nêu trên.

Hội nghị biểu quyết: 218 / 218 hộ = 100 % số hộ tham gia hội nghị.

Hội nghị kết thúc vào hồi 22 giờ 30 phút ngày./.


THƯ KÝ

Huy
Ngô Thị Huy.

CHỦ TỌA

Nhiên
Hồ Xuân Nhiên

XÁC NHẬN CỦA UBND THỊ TRẤN LAM SƠN



PHÓ CHỦ TỊCH
Cô Văn Minh

Khu 1, ngày 27 tháng 10 năm 2018

TRÍCH BIÊN BẢN HỌP KHU 1

Về việc lấy ý kiến nhân dân trong việc đặt tên đường, phố cho thị trấn Lam Sơn

1. Hội nghị tiến hành vào hội 19 giờ 30, ngày 27 tháng 10 năm 2018

Địa điểm: Tại nhà văn hóa khu phố 1

Thành phần: Đại diện các hộ gia đình trên địa bàn khu phố 1

Tổng số: 207 hộ, có mặt 164 hộ, vắng 43 hộ

Chủ tọa: Ông: Ngô Xuân Phòng Bí thư chi bộ, Trưởng khu phố 1

Thư kí: Bà; Hoàng thị Duyên.

2. Nội dung:

Triển khai đề án của UBND huyện Thọ Xuân về việc đặt tên đường, phố cho thị trấn Lam Sơn, huyện Thọ Xuân, tỉnh Thanh Hóa. Triển khai phương án của Ban xây dựng Đề án trong việc thống nhất đặt tên các đường, phố trên địa bàn khu phố. Trong đó có 3 tuyến đường như sau:

- Đường chính vào khu DTLS Lam Kinh, từ trung tâm BQL khu DTLS Lam Kinh, qua cầu Lam Sơn, đến ngã ba gốc gạo.

Tên đường dự kiến đặt là: **LÊ THÁI TỎ**

- Đường Quốc lộ 47C đi Thọ Xuân, từ giáp xã Thọ Lâm, qua đền Ngọc Lan, đến ngã ba gốc gạo.

Tên đường dự kiến đặt là: **NGUYỄN TRÁI**

- Đường Quốc lộ 47 đi Thường Xuân, từ ngã ba gốc gạo, đến núi Mục giáp xã Thọ Xương.

Tên đường dự kiến đặt là: **LÊ LAI**

Ý kiến tham gia: Không

3. Kết luận:

Hội nghị thống nhất phương án đặt tên đường như đã nêu trên.

Hội nghị biểu quyết: 164 / 164 hộ = 100% số hộ tham gia hội nghị.

Hội nghị kết thúc vào hồi 22 giờ 30 phút ngày./.

THƯ KÝ

Duyên
Hoàng Thị Duyên

CHỦ TỌA

Uông
Ngô Xuân Phòng

XÁC NHẬN CỦA UBND THỊ TRẤN LAM SƠN



PHÓ CHỦ TỊCH

Cô Văn Minh

Khu 2, ngày 27 tháng 10 năm 2018

TRÍCH BIÊN BẢN HỌP KHU 2

Về việc lấy ý kiến nhân dân trong việc đặt tên đường, phố cho thị trấn Lam Sơn

1. Hội nghị tiến hành vào hội 19 giờ 30, ngày 27 tháng 10 năm 2018

Địa điểm: Tại nhà văn hóa khu phố 2

Thành phần: Đại diện các hộ gia đình trên địa bàn khu phố 2

Tổng số: 198 hộ, có mặt 122 hộ, vắng 76 hộ

Chủ tọa: Ông: Đỗ Văn Lâm Trưởng khu phố 2

Thư kí: Ông: Nguyễn Xuân Lân.

2. Nội dung:

Triển khai đề án của UBND huyện Thọ Xuân về việc đặt tên đường, phố cho thị trấn Lam Sơn, huyện Thọ Xuân, tỉnh Thanh Hóa. Triển khai phương án của Ban xây dựng Đề án trong việc thống nhất đặt tên các đường, phố trên địa bàn khu phố. Trong đó có 1 tuyến đường và 1 phố như sau:

- Đường Quốc lộ 47 đi Thường Xuân, từ ngã ba gốc gạo, đến núi Mực giáp xã Thọ Xuân.

Tên đường dự kiến đặt là: **LÊ LAI**

- Đường dọc tả ngạn sông Đào, từ cầu Mực Sơn sông Đào, đến giáp đồn công an.

Tên phố dự kiến đặt là: **LÊ LÂM**

Ý kiến tham gia: Không

3. Kết luận:

Hội nghị thống nhất phương án đặt tên đường, phố như đã nêu trên.

Hội nghị biểu quyết: $122 / 122 \text{ hộ} = 100 \% \text{ số hộ tham gia hội nghị.}$

Hội nghị kết thúc vào hội 22 giờ 30 phút cùng ngày./.


THƯ KÝ

Lân
Nguyễn Xuân Lân.

CHỦ TỌA

Lâm
Đỗ Văn Lâm.

XÁC NHẬN CỦA UBND THỊ TRẤN LAM SƠN



PHÓ CHỦ TỊCH

Cô Văn Minh

Khu 3, ngày 27 tháng 10 năm 2018

TRÍCH BIÊN BẢN HỌP KHU 3

Về việc lấy ý kiến nhân dân trong việc đặt tên đường, phố cho thị trấn Lam Sơn

1. Hội nghị tiến hành vào hội 19 giờ 30, ngày 27 tháng 10 năm 2018

Địa điểm: Tại nhà văn hóa khu phố 3

Thành phần: Đại diện các hộ gia đình trên địa bàn khu phố 3

Tổng số: 261 hộ, có mặt 204 hộ, vắng 57 hộ

Chủ tọa: Ông: Lê Văn Dũng Trưởng khu phố 3

Thư kí: Bà: Nguyễn Thị Liên

2. Nội dung:

Triển khai đề án của UBND huyện Thọ Xuân về việc đặt tên đường, phố cho thị trấn Lam Sơn, huyện Thọ Xuân, tỉnh Thanh Hóa. Triển khai phương án của Ban xây dựng Đề án trong việc thống nhất đặt tên các đường, phố trên địa bàn khu phố. Trong đó có 2 tuyến đường và 3 tuyến phố như sau:

- Đường Quốc lộ 47 đi Thường Xuân, từ ngã ba góc gạo, đến núi Mục giáp xã Thọ Xương.

Dự kiến đặt tên là: **LÊ LAI**

- Tuyến phố vào trường cấp 3, từ ngã ba trường cấp 3 giao đường 47, qua trường cấp 3, đến giáp sông Chu.

Dự kiến đặt tên là phố: **LÊ KHÔI**

- Quốc lộ 47 qua khu trung tâm thị trấn, từ ngã ba Mục Sơn, qua ngã tư nhà máy đường, đến ngã ba đường Hồ Chí Minh.

Dự kiến đặt là đường: **LÊ THÁI TÔNG**

- Tuyến dọc tả ngạn sông Đào, từ cầu Mục Sơn sông Đào, đến giáp đồn công an.

Dự kiến đặt là phố: **LÊ LÂM**

- Tuyến vào chợ qua cầu khu 4, từ cây xăng ngã ba Mục Sơn, qua khu tập thể giấy, đến khu dân cư mới.

Dự kiến đặt là phố: **LÊ NINH**

Ý kiến tham gia: Không

3. Kết luận:

Hội nghị thống nhất phương án đặt tên đường, phố như đã nêu trên.

Hội nghị biểu quyết: 204 / 204 hộ = 100 % số hộ tham gia hội nghị.

Hội nghị kết thúc vào hồi 22 giờ 30 phút ngày./.


THƯ KÝ

Liên
Nguyễn Thị Liên

CHỦ TỌA

Đức
Lê Văn Dũng

XÁC NHẬN CỦA UBND THỊ TRẤN LAM SƠN



PHÓ CHỦ TỊCH
Lê Văn Dũng

Khu 4, ngày 27 tháng 10 năm 2018

TRÍCH BIÊN BẢN HỌP KHU 4

Về việc lấy ý kiến nhân dân trong việc đặt tên đường, phố cho thị trấn Lam Sơn

1. Hội nghị tiến hành vào hội 19 giờ 30, ngày 27 tháng 10 năm 2018

Địa điểm: Tại nhà văn hóa khu phố 4

Thành phần: Đại diện các hộ gia đình trên địa bàn khu phố 4

Tổng số: 257 hộ, có mặt 190 hộ, 67 vắng hộ

Chủ tọa: Ông Bùi Văn Mạnh Trưởng khu phố 4

Thư kí: Bà: Lê Thị Phê

2. Nội dung:

Triển khai đề án của UBND huyện Thọ Xuân về việc đặt tên đường, phố cho thị trấn Lam Sơn, huyện Thọ Xuân, tỉnh Thanh Hóa. Triển khai phương án của Ban xây dựng Đề án trong việc thống nhất đặt tên các đường, phố trên địa bàn khu phố. Trong đó có 1 tuyến đường và 2 tuyến phố như sau:

- Quốc lộ 47 qua khu trung tâm thị trấn, từ ngã ba Mục Sơn, qua ngã tư nhà máy đường, đến ngã ba đường Hồ Chí Minh.

Tên đường dự kiến đặt là: **LÊ THÁI TÔNG**

- Tuyến vào chợ qua cầu khu 4, từ cây xăng ngã ba Mục Sơn, qua khu tập thể giấy, đến khu dân cư mới

Tên đường dự kiến đặt là phố: **LÊ NINH**

- Tuyến dọc hữu ngạn sông Đào, từ cầu Mục Sơn sông Đào, qua cổng 3 cửa, đi đền Lê Văn An, giáp xã Thọ Lâm.

Tên đường dự kiến đặt là phố: **LÊ VĂN AN**

Ý kiến tham gia: Không

3. Kết luận:

Hội nghị thống nhất phương án đặt tên đường, phố như đã nêu trên.

Hội nghị biểu quyết: $190 / 190 \text{ hộ} = 100 \% \text{ số hộ tham gia hội nghị.}$

Hội nghị kết thúc vào hồi 22 giờ 30 phút ngày./.


THƯ KÝ

Lê Thị Phê
Lê Thị Phê

CHỦ TỌA

Bùi Văn Mạnh
Bùi Văn Mạnh

XÁC NHẬN CỦA UBND THỊ TRẤN LAM SƠN



PHÓ CHỦ TỊCH

Cô Văn Minh

Khu 5, ngày 27 tháng 10 năm 2018

TRÍCH BIÊN BẢN HỌP KHU 5

Về việc lấy ý kiến nhân dân trong việc đặt tên đường, phố cho thị trấn Lam Sơn

1. Hội nghị tiến hành vào hội 19 giờ 30, ngày 27 tháng 10 năm 2018

Địa điểm: Tại nhà văn hóa khu phố 5

Thành phần: Đại diện các hộ gia đình trên địa bàn khu phố 5

Tổng số: 305 hộ, có mặt 178 .hộ, 127 vắng hộ

Chủ tọa: Ông: Nguyễn Quốc Hồng Trưởng khu phố 5

Thư kí: Ông Nguyễn Thành Nhơn

2. Nội dung:

Triển khai đề án của UBND huyện Thọ Xuân về việc đặt tên đường, phố cho thị trấn Lam Sơn, huyện Thọ Xuân, tỉnh Thanh Hóa. Triển khai phương án của Ban xây dựng Đề án trong việc thống nhất đặt tên các đường, phố trên địa bàn khu phố. Trong đó có 1 tuyến đường và 4 tuyến phố như sau:

- Quốc lộ 47 qua khu trung tâm thị trấn, từ ngã ba Mực Sơn, qua ngã tư nhà máy đường, đến ngã ba đường Hồ Chí Minh.

Tên đường dự kiến đặt là: **LÊ THÁI TÔNG**

- Tuyến qua nhà hàng cô Tám, từ Quốc lộ 47 đoạn khu B, qua nhà hàng cô Tám, đến đường qua cầu khu 4, giáp cánh đồng.

Tên đường dự kiến đặt là phố: **LÊ LÝ**

- 3 Tuyến vào khu dân cư khu B, từ Quốc lộ 47 đoạn khu B, đi vào hết khu dân cư khu B

Tên đường dự kiến đặt là phố: **LÊ LIỄU, BÙI BỊ, LÊ BÔI**

Ý kiến tham gia: Không

3. Kết luận:

Hội nghị thống nhất phương án đặt tên đường, phố như đã nêu trên.

Hội nghị biểu quyết: 178 / 178 hộ = 100 % số hộ tham gia hội nghị.

Hội nghị kết thúc vào hồi 22 giờ 30 phút ngày./.

THƯ KÝ

nhon

Nguyễn Thành Nhơn.

CHỦ TỌA

Quốc Hồng

Nguyễn Quốc Hồng

XÁC NHẬN CỦA UBND THỊ TRẤN LAM SƠN



PHÓ CHỦ TỊCH

Cô Văn Minh

Khu 6, ngày 27 tháng 10 năm 2018

TRÍCH BIÊN BẢN HỌP KHU 6

Về việc lấy ý kiến nhân dân trong việc đặt tên đường cho thị trấn Lam Sơn

1. Hội nghị tiến hành vào hội 19 giờ 30, ngày 27 tháng 10 năm 2018

Địa điểm: Tại nhà văn hóa khu phố 6

Thành phần: Đại diện các hộ gia đình trên địa bàn khu phố 6

Tổng số 283 hộ, có mặt 236 hộ, vắng 47 hộ

Chủ tọa: Ông: Lương Xuân Sỹ Trưởng khu phố 6

Thư kí: Ông Thái Khắc Thọ

2. Nội dung:

Triển khai đề án của UBND huyện Thọ Xuân về việc đặt tên đường, phố cho thị trấn Lam Sơn, huyện Thọ Xuân, tỉnh Thanh Hóa. Triển khai phương án của Ban xây dựng Đề án trong việc thống nhất đặt tên các đường, phố trên địa bàn khu phố. Trong đó có 3 tuyến đường như sau:

- Quốc lộ 47 qua khu trung tâm thị trấn, từ ngã ba Mực Sơn, qua ngã tư nhà máy đường, đến ngã ba đường Hồ Chí Minh.

Tên đường dự kiến đặt là: **LÊ THÁI TÔNG**

- Quốc lộ 47 đi thành phố Thanh Hóa, từ ngã tư Nhà máy đường, đến núi Châu, giáp xã Thọ Lâm.

Tên đường dự kiến đặt là: **LÊ THÁNH TÔNG**

- Đường qua cổng Nhà máy đường 2, từ ngã tư Nhà máy đường, qua khu công nghệ cao, đi đến bà Trịnh Thị Ngọc Lữ.

Tên đường dự kiến đặt là: **TRỊNH THỊ NGỌC LỮ**

Ý kiến tham gia: Không

3. Kết luận:

Hội nghị thống nhất phương án đặt tên đường, phố như đã nêu trên.

Hội nghị biểu quyết: 236/ 236.hộ = 100 % số hộ tham gia hội nghị.

Hội nghị kết thúc vào hồi 22 giờ 30 phút ngày./.

THƯ KÝ

Tho
Thái Khắc Thọ

CHỦ TỌA

Sỹ
Lương Xuân Sỹ

XÁC NHẬN CỦA UBND THỊ TRẤN LAM SƠN



PHÓ CHỦ TỊCH

Minh
Cô Văn Minh

Xuân Lam, ngày 01 tháng 11 năm 2018

TRÍCH BIÊN BẢN HỘI NGHỊ XÃ XUÂN LAM

V/việc lấy ý kiến nhân dân trong việc đặt tên đường cho trấn Lam Sơn mở rộng

1. Hội nghị tiến hành vào hội 08 giờ 00, ngày 01 tháng 11 năm 2018

Địa điểm: Tại nhà văn hóa xã Xuân Lam

Thành phần:

Ông Đỗ Đình Tám; Thường trực BXD đề án

Ông Hoàng Hùng: Chủ tịch hội KHLS Thọ Xuân, Yên Định

Đảng ủy, HĐND, UBND, MTTQ, các ban ngành đoàn thể, cán bộ Công chức

cấp xã:.....*Đo...Nguyễn Văn Tuyên*.....

Đại diện các hộ nhân dân thôn Phúc Lâm:*Đo*..... hộ

Chủ tọa: Ông Lê Văn Hợi Chủ tịch UBND xã Xuân Lam

Thư kí: Ông (bà): Nguyễn Văn Tuyên Công chức văn hóa xã

2. Nội dung:

Triển khai Đề án của UBND huyện Thọ Xuân về việc đặt tên đường cho thị trấn Lam Sơn mở rộng.

- Đường chính vào khu DTLS Lam Kinh, từ trung tâm BQL khu DTLS Lam Kinh, qua cầu Lam Sơn, đến ngã ba góc gao.

Tên đường dự kiến đặt là: **LÊ THÁI TỎ**

- Đường ngang trước khu DTLS Lam Kinh, từ cổng BQL khu DTLS Lam Kinh, đến ngã tư giao quốc lộ 47C, đi xã Xuân Thiên.

Tên đường dự kiến đặt là: **PHẠM THỊ NGỌC TRẦN**

- Đường Quốc lộ 47C tránh khu DTLS Lam Kinh, từ đầu cầu Lam Sơn sông Chu, đến đường Hồ Chí Minh, giáp huyện Ngọc Lặc.

Tên đường dự kiến đặt là: **LÊ THẠCH**

Ý kiến tham gia: 01 ý kiến đề xuất Đường ngang trước khu DTLS Lam Kinh, từ cổng BQL khu DTLS Lam Kinh, đến ngã tư giao quốc lộ 47C, đi xã Xuân Thiên.

Tên đường dự kiến đặt là: **PHẠM THỊ NGỌC TRẦN**. Đây là đoạn đường trung tâm xã Xuân Lam nên đặt tên một vị Vua nào đấy mà hiện nay đang có mộ an táng trên đất làng Phúc Lâm thì hợp lý hơn

3. Kết luận:

Hội nghị thống nhất phương án đặt tên đường như đã nêu trên.

Hội nghị thống nhất biểu quyết 100%

Hội nghị kết thúc vào hội 10 giờ 30 phút cùng ngày./.

THƯ KÝ

Nguyễn Văn Tuyên
Nguyễn Văn Tuyên

CHỦ TỌA

Lê Văn Hợi
Lê Văn Hợi

XÁC NHẬN CỦA UBND XÃ XUÂN LAM

PHÓ CHỦ TỊCH



Trình Việt Trung

Số: ~~101~~/BC-UBND

Sao Vàng, ngày 10 tháng 10 năm 2018

BÁO CÁO

Kết quả hội nghị lấy ý kiến nhân dân về việc đặt tên đường, phố cho thị trấn Sao Vàng huyện Thọ Xuân, Thanh Hóa.

Kính gửi: UBND huyện Thọ Xuân

- Căn cứ Nghị định số 91/2005/NĐ-CP ngày 11/7/2005 của Chính phủ về việc ban hành Quy chế đặt tên, đổi tên đường, phố và công trình công cộng; Thông tư số 36/2006/TT-BVHTT, ngày 20/3/2006 của Bộ văn hóa thông tin (nay là Bộ văn hóa thể thao và du lịch) về việc hướng dẫn và thực hiện một số điều của quy chế đặt tên, đổi tên đường phố và công trình công cộng ban hành kèm theo Nghị định số 91/2005/NĐ-CP; Căn cứ Nghị quyết số 90/2017/NQ-HĐND ngày 07/12/2017 của HĐND tỉnh Thanh Hóa về việc Ban hành Ngân hàng tên đường, phố và công trình công cộng trên địa bàn tỉnh Thanh Hóa; Căn cứ Quyết định số 17/2018/QĐ-UBND ngày 15/05/2018 của UBND tỉnh Thanh Hóa về việc Ban hành Quy định trình tự, thủ tục đặt tên, đổi tên đường, phố và công trình công cộng trên địa bàn tỉnh Thanh Hóa;

- Căn cứ Nghị quyết số 30/NQ-HĐND ngày 14/12/2017 của HĐND huyện Thọ Xuân về Nhiệm vụ phát triển kinh tế - xã hội năm 2018; Quyết định số /QĐ-UBND ngày /05/2018 của UBND huyện Thọ Xuân về việc thành lập Ban xây dựng Đề án đặt tên đường cho các thị trấn huyện Thọ Xuân; Đề án đặt, đổi tên đường, phố cho thị trấn Thọ Xuân, thị trấn Lam Sơn và thị trấn Sao Vàng, huyện Thọ Xuân, tỉnh Thanh Hóa;


UBND thị trấn Sao Vàng đã chỉ đạo các đơn vị khu phố (gồm khu phố 1, 2, 3, 4) tuyên truyền trên hệ thống loa truyền thanh của khu, về việc đặt tên đường, phố cho thị trấn Sao Vàng; Đồng thời thông báo về việc tổ chức hội nghị nhân dân trong các khu để lấy ý kiến đặt tên đường, phố trên địa bàn thị trấn.

Hội nghị nhân dân khu phố đã triển khai toàn bộ nội dung đề án đặt tên đường, phố cho thị trấn Sao Vàng, xin ý kiến nhân dân tại các khu phố; Qua hội nghị nhân dân tại các khu phố, nhân dân đồng tình và thống nhất cao 100% với việc đặt tên đường, phố theo như nội dung Đề án đã nêu (có trích biên bản hội nghị nhân dân các đơn vị kèm theo).

UBND thị trấn Sao Vàng báo cáo với UBND huyện Thọ Xuân kết quả hội nghị lấy ý kiến nhân dân về việc đặt tên đường, phố trên địa bàn thị trấn Sao Vàng làm cơ sở để thực hiện các bước tiếp theo./.

Nơi nhận:

- Như trên;
- Lưu: VT.



PHÓ CHỦ TỊCH
Ngô Thị Tố Nga

Sao Vàng, ngày 18 tháng 10 năm 2018

TRÍCH BIÊN BẢN HỌP KHU 1
Về việc lấy ý kiến nhân dân trong việc đặt tên đường, phố cho thị trấn Sao Vàng

1. Hội nghị tiến hành vào hội 19 giờ 30, ngày 27 tháng 10 năm 2018

Địa điểm: Tại nhà văn hóa khu phố 1

Thành phần: Đại diện các hộ gia đình trên địa bàn khu phố 1

Tổng số: 204/254 hộ, vắng 50 hộ

Chủ tọa: Ông: Mai Hồng Cử - Bí thư chi bộ, Trưởng Ban CTMT Khu phố 1

Thư kí: Bà: Ninh Thị Quỳnh - Phó bí thư Chi đoàn khu phố 1

2. Nội dung:

Triển khai đề án của UBND huyện Thọ Xuân về việc đặt tên đường, phố cho thị trấn Sao Vàng, huyện Thọ Xuân, tỉnh Thanh Hóa. Triển khai phương án của Ban xây dựng Đề án trong việc thống nhất đặt tên các đường, phố trên địa bàn. Trong đó có 2 tuyến đường và 4 Phố như sau:

- Đường Quốc lộ 47 đi Mục Sơn, từ ngã ba đường vào Trung đoàn 923, đến núi Châu, giáp xã Thọ Lâm, dài 1,5km, rộng 26,0 m

Tên đường dự kiến đặt là: **LÊ HIỂN TÔNG**

- Đường Tỉnh lộ 519B đi xã Xuân Phú, từ ngã ba đường 47 đoạn kho Bom, đến hết đường khu dân cư đi xã Xuân Phú

Tên đường dự kiến đặt là: **TRẦN HOÀNH**

- 4 Đường khu cây xăng đi dân cư khu 1, từ Quốc lộ 47 đoạn cây xăng, đến hết khu dân cư

Tên Phố dự kiến đặt là: **PHỐ LÝ LÃNG, PHỐ NGUYỄN LỖI, PHỐ LÊ THUYÊN, PHỐ LÊ KHẢ LÃNG**

Ý kiến tham gia: Không

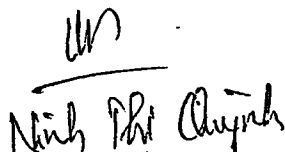
3. Kết luận:

Hội nghị thống nhất phương án đặt tên đường, phố như đã nêu trên.


Hội nghị biểu quyết: 204 / 204 hộ = 100% số hộ tham gia hội nghị.

Hội nghị kết thúc vào hồi 21 giờ 30 phút ngày./.


THƯ KÝ


Ninh Thị Quỳnh

CHỦ TỌA


Mai Hồng Cử

XÁC NHẬN CỦA UBND THỊ TRẤN SAO VÀNG



PHÓ CHỦ TỊCH
Ngô Thị Tố Nga

Sao Vàng, ngày 27 tháng 10 năm 2018

TRÍCH BIÊN BẢN HỌP KHU 2
Về việc lấy ý kiến nhân dân trong việc đặt tên đường, phố
cho thị trấn Sao Vàng

1. Hội nghị tiến hành vào hội 20 giờ 00 , ngày 27 tháng 10 năm 2018

Địa điểm: Tại nhà văn hóa khu phố 2

Thành phần: Đại diện các hộ gia đình trên địa bàn khu phố 2

Tổng số: 196 hộ /265 hộ, vắng 69 hộ

Chủ tọa: Ông: Nguyễn Văn Trình - Bí thư chi bộ, Trưởng Ban CTMT
Khu phố 2

Thư kí: Ông: Trịnh Ngọc Sự - Đảng viên

2. Nội dung:

Triển khai đề án của UBND huyện Thọ Xuân về việc đặt tên đường, phố cho thị trấn Sao Vàng, huyện Thọ Xuân, tỉnh Thanh Hóa. Triển khai phương án của Ban xây dựng Đề án trong việc thống nhất đặt tên các đường, phố trên địa bàn. Trong đó có 2 đường, 1 đại lộ và 4 Phố như sau:

- Đường Quốc lộ 47C đi thành phố Thanh Hóa, từ cổng Trung đoàn 923, đến giáp xã Xuân Thắng.

Tên đường dự kiến đặt là: **ĐƯỜNG SAO VÀNG**

- Đường dọc sân bóng đi cảng hàng không, từ ngã tư nông trường cũ, đi dọc sân bóng, đến cảng hàng không Thọ Xuân.

Tên đường dự kiến đặt là: **LÊ THẦN TÔNG**

- Đường Sao Vàng – Nghi Sơn, từ Cảng hàng không Thọ Xuân, đến ngã tư giao đường 47.

Tên đường dự kiến đặt là: **ĐẠI LỘ LÊ DỤ TÔNG**

- Đường chợ đi khu cơ khí, từ đường 47 ngã tư chợ, đến cổng Trung đoàn 923.

Tên phố dự kiến đặt là: **PHỐ LÊ TÂN**

- 2 Đường đi khu dân cư khu 2, từ đường Lê Thần Tông đến hết khu dân cư khu 2.

Tên phố dự kiến đặt là: **PHỐ LÊ HOÀNG DỤC, PHỐ LÊ QUANG DU**

- Đường đi khu dân cư khu 2, từ Đường Sao Vàng đi Trạm y tế đến hết khu dân cư khu 2.

Tên phố dự kiến đặt là: **PHỐ LÊ TRỌNG BÍCH**

Ý kiến tham gia: Không

3. Kết luận:

Hội nghị thống nhất phương án đặt tên đường, phố như đã nêu trên.

Hội nghị biểu quyết: 196/ 196 hộ = 100% số hộ tham gia hội nghị.

Hội nghị kết thúc vào hồi 22 giờ 00 phút ngày./.


THƯ KÝ

Trình Ngọc Quý

CHỦ TỌA

*Trình
Ngũ Văn Trình*

XÁC NHẬN CỦA UBND THỊ TRẤN SAO VẮNG



*PHÓ CHỦ TỊCH
Ngô Thị Tố Nga*

Sao Vàng, ngày 28 tháng 10 năm 2018

TRÍCH BIÊN BẢN HỌP KHU 3
Về việc lấy ý kiến nhân dân trong việc đặt tên đường, phố
cho thị trấn Sao Vàng

1. Hội nghị tiến hành vào hội 19 giờ 30, ngày 27 tháng 10 năm 2018
Địa điểm: Tại nhà văn hóa khu phố 3
Thành phần: Đại diện các hộ gia đình trên địa bàn khu phố 3
Tổng số: 207 hộ / 250 hộ, vắng 43 hộ
Chủ tọa: Ông: Nguyễn Đình Gấm - Phó Bí thư chi bộ, Trưởng khu phố 3
Thư kí: Bà: Lê Thị Thủy - Chi hội trưởng Hội Phụ nữ Khu 3

2. Nội dung:

Triển khai đề án của UBND huyện Thọ Xuân về việc đặt tên đường, phố cho thị trấn Sao Vàng, huyện Thọ Xuân, tỉnh Thanh Hóa. Triển khai phương án của Ban xây dựng Đề án trong việc thống nhất đặt tên các đường, phố trên địa bàn. Trong đó có 2 tuyến đường và 2 phố như sau:

- Đường Quốc lộ 47C đi thành phố Thanh Hóa, từ công Trung đoàn 923, đến giáp xã Xuân Thắng.

Tên đường dự kiến đặt là: **ĐƯỜNG SAO VÀNG**

- Đường dọc sân bóng đi cảng hàng không, từ ngã tư nông trường cũ, đi dọc sân bóng, đến cảng hàng không Thọ Xuân.

Tên đường dự kiến đặt là: **LÊ THẦN TÔNG**

- Đường đi trường mầm non, từ ngã tư chợ giao Quốc lộ 47, đi qua trường mầm non, đến giáp xã Xuân Thắng.

Tên phố dự kiến đặt là: **PHỐ NGUYỄN MẬU TUYẾN**

- Đường từ sân bóng đi trường Tiểu học đến hết khu dân cư khu 3, từ đường Lê Thần Tông, đến đường Đường Sao Vàng

Tên phố dự kiến đặt là: **PHỐ LÊ SAO**

Ý kiến tham gia: Không


3. Kết luận:

Hội nghị thống nhất phương án đặt tên đường, phố như đã nêu trên.


Hội nghị biểu quyết: $207 / 207 \text{ hộ} = 100\%$ số hộ tham gia hội nghị.

Hội nghị kết thúc vào hồi 21 giờ 30 phút ngày ./.


THƯ KÝ



Lê Thị Thủy


CHỦ TỌA


Nguyễn Đình Gấm

XÁC NHẬN CỦA UBND THỊ TRẤN SAO VÀNG




PHÓ CHỦ TỊCH
Nguyễn Thị Tố Nga



Sao Vàng, ngày 28 tháng 10 năm 2018

TRÍCH BIÊN BẢN HỌP KHU 4
Về việc lấy ý kiến nhân dân trong việc đặt tên đường, phố
cho thị trấn Sao Vàng

1. Hội nghị tiến hành vào hội 19 giờ 30, ngày 27 tháng 10 năm 2018

Địa điểm: Tại nhà văn hóa khu phố 4

Thành phần: Đại diện các hộ gia đình trên địa bàn khu phố 4

Tổng số: 205 hộ / 266 hộ, vắng 51 hộ

Chủ tọa: Ông: Nguyễn Tiến Trọng - Bí thư chi bộ, Trưởng khu phố 4

Thư kí: Bà: Vũ Thị Cúc - Chi Hội trưởng Hội PN Khu 3

2. Nội dung:

Triển khai đề án của UBND huyện Thọ Xuân về việc đặt tên đường, phố cho thị trấn Sao Vàng, huyện Thọ Xuân, tỉnh Thanh Hóa. Triển khai phương án của Ban xây dựng Đề án trong việc thống nhất đặt tên các đường, phố trên địa bàn. Trong đó có 2 đường, 5 phố như sau:

- Đường Quốc lộ 47C đi thành phố Thanh Hóa, từ cổng Trung đoàn 923, đến giáp xã Xuân Thắng.

Tên đường dự kiến đặt là: **ĐƯỜNG SAO VÀNG**

- Đường dọc sân bóng đi cảng hàng không, từ ngã tư nông trường cũ, đi dọc sân bóng, đến cảng hàng không Thọ Xuân.

Tên đường dự kiến đặt là: **LÊ THẦN TÔNG**

- Đường đi trường mầm non, từ ngã tư chợ giao Quốc lộ 47, đi qua trường mầm non, đến giáp xã Xuân Thắng.

Tên Phố dự kiến đặt là: **PHỐ NGUYỄN MẬU TUYÊN**

- Đường đi khu tập thể vật liệu, từ phố Nguyễn Mậu Tuyên, qua Quốc lộ 47, đến giáp xã Xuân Thắng.

Tên phố dự kiến đặt là: **PHỐ TRỊNH KHẮC PHỤC**

- Đường khu vật liệu, từ phố Nguyễn Mậu Tuyên, đến phố Trịnh Khắc Phục

Tên phố dự kiến đặt là: **PHỐ LÊ TRANH**

- 2 Đường khu dân cư khu 4, từ Quốc lộ 47, đến khu dân cư khu 4

Tên phố dự kiến đặt là: **PHỐ ĐỖ HUY KỲ, PHỐ LÊ QUAN SÁT**

Ý kiến tham gia: Không

3. Kết luận:

Hội nghị thống nhất phương án đặt tên đường, phố như đã nêu trên.

Hội nghị biểu quyết: 205 / 205hộ = 100% số hộ tham gia hội nghị.

Hội nghị kết thúc vào hồi 22 giờ 30 phút ngày./.


THƯ KÝ

Cúc
Nguyễn Thị Cúc

CHỦ TỌA

Nguyễn Tiến Trọng

XÁC NHẬN CỦA UBND THỊ TRẤN SAO VÀNG



PHÓ CHỦ TỊCH
Nguyễn Thị Tố Nga