

TỜ TRÌNH

**Về việc đặt tên các cầu lớn vượt qua các sông
thuộc tuyến đường bộ ven biển Việt Nam đoạn qua tỉnh Thanh Hóa**

Kính gửi: Hội đồng nhân dân tỉnh Thanh Hóa.

Tuyến đường bộ ven biển Việt Nam được Thủ tướng Chính phủ phê duyệt quy hoạch; đoạn qua địa phận tỉnh Thanh Hóa có chiều dài khoảng 96,2km, thuộc địa bàn các huyện Nga Sơn, Hậu Lộc, Hoằng Hóa, Quảng Xương, Tĩnh Gia và thành phố Sầm Sơn; trên tuyến đường có các cầu lớn vượt qua sông Càn, sông Lèn, sông Trường Giang, sông Cung, sông Mã, sông Yên và kênh De. Đây là tuyến giao thông đối ngoại quan trọng, kết nối các khu kinh tế, khu công nghiệp, khu đô thị, khu du lịch, vùng ven biển của tỉnh Thanh Hóa với các tỉnh ven biển Bắc bộ, có tác động thúc đẩy phát triển du lịch, nâng cao năng lực phòng chống thiên tai, cứu hộ cứu nạn và ứng phó với biến đổi khí hậu, góp phần phát triển kinh tế - xã hội, đảm bảo quốc phòng - an ninh của tỉnh.

Đến nay, tuyến đường bộ ven biển đã và đang được đầu tư xây dựng; đoạn qua tỉnh Thanh Hóa đang triển khai thi công nối thành phố Sầm Sơn với huyện Quảng Xương và đoạn qua Khu kinh tế Nghi Sơn; đang chuẩn bị thủ tục đầu tư xây dựng các đoạn còn lại và dự kiến đến năm 2022 sẽ hoàn thành toàn tuyến. Vì vậy, để các cầu lớn vượt sông thuộc tuyến đường trên có tên gọi ngay sau khi hoàn thành xây dựng, đưa vào khai thác sử dụng, góp phần quảng bá, giới thiệu một số địa danh của tỉnh, tăng cường quan hệ đoàn kết, gắn bó của nhân dân địa phương hai bên sông, việc đặt tên các cầu đường bộ qua sông, kênh thuộc tuyến đường bộ ven biển Việt Nam đoạn qua tỉnh Thanh Hóa là cần thiết.

Trên cơ sở Ngân hàng tên đường, phố và công trình công cộng trên địa bàn tỉnh đã được Hội đồng nhân dân tỉnh ban hành tại Nghị quyết số 90/2017/NQ-HĐND ngày 07/12/2017 và nguyện vọng của cấp ủy, chính quyền địa phương và nhân dân có cầu vượt sông, Ủy ban nhân dân tỉnh đã chỉ đạo Sở Văn hóa, Thể thao và Du lịch - Cơ quan Thường trực Hội đồng tư vấn tỉnh phối hợp với các sở, ban, ngành, địa phương, đơn vị có liên quan thực hiện việc xây dựng, hoàn chỉnh phương án đặt tên các cầu lớn vượt qua sông thuộc tuyến đường bộ ven biển đoạn qua tỉnh Thanh Hóa; tổ chức phiên họp Hội đồng tư vấn tỉnh thẩm định phương án đặt tên các cầu lớn; xin ý kiến tham gia của Ủy ban Mặt trận Tổ quốc tỉnh, Tỉnh Đoàn, Hội Liên hiệp Phụ nữ tỉnh, Hội Văn học nghệ thuật, Hội Khoa

học lịch sử tỉnh về phương án đặt tên; Ủy ban nhân dân tỉnh đã họp, thông qua phương án đặt tên các cầu lớn vượt qua sông thuộc tuyến đường bộ ven biển Việt Nam đoạn qua tỉnh Thanh Hóa tại Phiên họp thường kỳ tháng 11 năm 2018; Ban cán sự Đảng Ủy ban nhân dân tỉnh đã trình, xin ý kiến và nhận được sự thống nhất của Ban Thường vụ Tỉnh ủy tại phiên họp thường kỳ tháng 11 năm 2018.

Căn cứ Nghị định số 91/2005/NĐ-CP ngày 11 tháng 7 năm 2005 của Chính phủ về việc ban hành Quy chế đặt tên, đổi tên đường, phố và công trình công cộng; Thông tư số 36/2006/TT-BVHTT ngày 20 tháng 3 năm 2006 của Bộ Văn hóa - Thông tin (nay là Bộ Văn hóa, Thể thao và Du lịch) về việc hướng dẫn thực hiện một số điều của Quy chế đặt tên, đổi tên đường, phố và công trình công cộng kèm theo Nghị định số 91/2005/NĐ-CP ngày 11 tháng 7 năm 2005 của Chính phủ, Ủy ban nhân dân tỉnh trình Hội đồng nhân dân tỉnh xem xét, quyết nghị đặt tên các cầu lớn vượt qua các sông thuộc tuyến đường bộ ven biển đoạn qua tỉnh Thanh Hóa, cụ thể như sau:

1. Cầu Lạch Trường: Là cầu vượt qua sông Trường Giang nối giữa 02 huyện Hậu Lộc và Hoằng Hóa.

2. Cầu Thanh Bình: Là cầu vượt qua sông Càn nối giữa huyện Nga Sơn, tỉnh Thanh Hóa và huyện Kim Sơn, tỉnh Ninh Bình.

Tên gọi Thanh Bình được ghép theo tên 02 tỉnh Thanh Hóa và Ninh Bình, thể hiện sự kết nối giao lưu phát triển kinh tế, văn hóa, xã hội của hai tỉnh.

3. Cầu Lạch Sung: Là cầu vượt qua sông Lèn nối giữa 02 huyện Nga Sơn và Hậu Lộc.

Tên gọi Lạch Sung mang ý nghĩa là một cửa sông (nhánh dòng sông Mã) chảy theo hướng Đông đổ ra vịnh Bắc Bộ; thể hiện sự kết nối giao lưu phát triển kinh tế, văn hóa - xã hội, là tiền đề, là cầu nối giao thương tạo nên giá trị vật chất to lớn cho nhân dân 2 huyện. Ngoài ra sông Sung (hay còn được gọi là Lạch Sung) gắn liền với các vị thần Tứ Vị Thánh Nương được Vua ban trấn giữ 12 cửa lạch trong đó có cửa Lạch Sung thuộc thôn Bạch Đằng, xã Nga Bạch.

4. Cầu Nam Khê: Là cầu vượt qua kênh De thuộc địa phận huyện Hậu Lộc.

Tên gọi Nam Khê trùng với tên cầu đã được UBND tỉnh phê duyệt dự án đầu tư tại Quyết định số 2455/QĐ-UBND ngày 08/8/2008. Đây cũng là tên của cầu cũ nối giữa xã Hải Lộc và xã Hòa Lộc. Tên cây cầu đã ăn sâu vào tiềm thức của nhân dân địa phương.

5. Cầu Đông Lưu: Là cầu vượt qua sông Cung nối giữa 02 xã Hoằng Đông và xã Hoằng Lưu thuộc huyện Hoằng Hóa.

Tên gọi Đông Lưu ghép theo tên 02 xã Hoằng Đông và Hoằng Lưu, huyện Hoằng Hóa, là địa danh gắn liền với tiềm thức của nhân dân địa phương nơi cây cầu vượt qua sông Cung.

6. Cầu Cửa Hới: Là cầu vượt qua sông Mã nối giữa huyện Hoàng Hóa và thành phố Sầm Sơn.

Cửa Hới là tên của địa danh lịch sử cách mạng trong thời kỳ kháng chiến chống Pháp; là nơi mà đảng bộ, chính quyền và nhân dân Sầm Sơn từ ngày 15/10/1954 đến 1/5/1955 đã đón 1.869 thương, bệnh binh; 47.346 cán bộ; 5.922 học sinh, sinh viên và 1.443 gia đình cán bộ ở Miền Nam tập kết ra miền Bắc theo Hiệp định Giơ-ne-vơ về Việt Nam.

7. Cầu Thạch Châu: Là cầu vượt qua sông Yên nối giữa 02 xã Quảng Thạch (Huyện Quảng Xương) và xã Hải Châu (Huyện Tĩnh Gia). Tên gọi Thạch Châu ghép theo tên 02 xã Quảng Thạch (Huyện Quảng Xương) và xã Hải Châu (Huyện Tĩnh Gia), là địa danh gắn liền với tiềm thức của nhân dân địa phương nơi cây cầu vượt qua sông Yên.

(Có dự thảo Nghị quyết kèm theo)

Ủy ban nhân dân tỉnh trình Hội đồng nhân dân tỉnh xem xét, quyết nghị./.


Nơi nhận:

- Như trên;
- TT. Tỉnh ủy, TT. HĐND tỉnh (để b/c);
- Chủ tịch, các PCT UBND tỉnh;
- Các ban của HĐND tỉnh;
- Các đại biểu HĐND tỉnh;
- VP: Tỉnh ủy, HĐND, UBND tỉnh;
- Sở Văn hóa, Thể thao và Du lịch;
- Sở Giao thông vận tải;
- Lưu: VT, VX.

TM. ỦY BAN NHÂN DÂN

KT. CHỦ TỊCH

PHÓ CHỦ TỊCH

The image shows a circular official seal of the Provincial People's Committee. The seal contains the text 'HỘI ĐỒNG NHÂN DÂN TỈNH' and 'ỦY BAN NHÂN DÂN TỈNH'. A handwritten signature is written over the seal. To the right of the seal, there is a handwritten mark resembling the number '1'.

Phạm Đăng Quyền

Số: /NQ-HĐND

Thanh Hóa, ngày tháng năm 2018

Dự thảo:

NGHỊ QUYẾT

Về việc đặt tên các cầu lớn bắc qua sông thuộc tuyến đường bộ ven biển đoạn qua tỉnh Thanh Hóa

**HỘI ĐỒNG NHÂN DÂN TỈNH THANH HÓA
KHÓA XVII, KỲ HỌP THỨ 7**

Căn cứ Luật Tổ chức chính quyền địa phương ngày 19 tháng 6 năm 2015;

Căn cứ Nghị định số 91/2005/NĐ-CP ngày 11 tháng 7 năm 2005 của Chính phủ về việc ban hành Quy chế đặt tên, đổi tên đường, phố và công trình công cộng;

Căn cứ Thông tư 36/2006/TT-BVHTT ngày 20 tháng 3 năm 2006 của Bộ Văn hóa - Thông tin (nay là Bộ Văn hóa, Thể thao và Du lịch) về việc hướng dẫn thực hiện một số điều của Quy chế đặt tên, đổi tên đường, phố và công trình công cộng kèm theo Nghị định số 91/2005/NĐ-CP ngày 11 tháng 7 năm 2005 của Chính phủ;

Căn cứ Nghị quyết số 90/2017/NQ-HĐND ngày 07/12/2017 của HĐND tỉnh về việc ban hành Ngân hàng tên đường, phố và công trình công cộng trên địa bàn tỉnh Thanh Hóa;

Xét Tờ trình số 185/TTr-UBND ngày 07 tháng 12 năm 2018 của Ủy ban nhân dân tỉnh về việc đặt tên các cầu lớn bắc qua sông thuộc tuyến đường bộ ven biển đoạn qua tỉnh Thanh Hóa; Báo cáo thẩm tra số /BC-HĐND ngày tháng năm 2018 của Ban Pháp chế Hội đồng nhân dân tỉnh và ý kiến của đại biểu Hội đồng nhân dân tỉnh tại kỳ họp,

QUYẾT NGHỊ:

Điều 1. Đặt tên 07 cây cầu lớn bắc qua sông thuộc tuyến đường bộ ven biển đoạn qua tỉnh Thanh Hóa, cụ thể như sau:

1. Cầu Lạch Trường: Cây cầu bắc qua sông Trường Giang nối giữa 02 huyện Hậu Lộc và Hoằng Hóa.

2. Cầu Thanh Bình: Cây cầu qua sông Càn nối giữa huyện Nga Sơn, tỉnh Thanh Hóa và huyện Kim Sơn, tỉnh Ninh Bình.

3. Cầu Lạch Sung: Cây cầu bắc qua sông Lèn nối giữa 02 huyện Nga Sơn và Hậu Lộc.

4. Cầu Nam Khê: Cây cầu bắc qua kênh De thuộc địa phận huyện Hậu Lộc.

5. Cầu Đông Lưu: Cây cầu bắc qua sông Cung nối giữa 02 xã Hoàng Đông và xã Hoàng Lưu thuộc huyện Hoằng Hóa.

6. Cầu Cửa Hới: Cây cầu bắc qua sông Mã nối giữa huyện Hoằng Hóa và thành phố Sầm Sơn.

7. Cầu Thạch Châu: Cây cầu bắc qua sông Yên nối giữa 02 xã Quảng Thạch, huyện Quảng Xương và xã Hải Châu, huyện Tĩnh Gia.

Điều 2. Giao Ủy ban nhân dân tỉnh căn cứ Nghị quyết này và các quy định hiện hành của pháp luật tổ chức triển khai thực hiện.

Điều 3. Thường trực Hội đồng nhân dân tỉnh, các Ban của Hội đồng nhân dân tỉnh và các đại biểu Hội đồng nhân dân tỉnh trong phạm vi chức năng, nhiệm vụ, quyền hạn của mình giám sát việc thực hiện Nghị quyết này.

Nghị quyết này đã được Hội đồng nhân dân tỉnh Thanh Hóa khóa XVII, Kỳ họp thứ 7 thông qua ngày tháng năm 2018 và có hiệu lực kể từ ngày tháng năm 2018./.

Nơi nhận:

- VP Quốc hội, VP Chủ tịch nước, VP Chính phủ;
- Bộ Văn hóa, Thể thao và Du lịch;
- Ban Thường vụ Tỉnh ủy;
- Thường trực HĐND, UBND, UBMTTQ tỉnh;
- Đoàn đại biểu Quốc hội tỉnh;
- Các Ban HĐND tỉnh, các đại biểu HĐND tỉnh;
- Các sở, ban, ngành, đoàn thể, đơn vị cấp tỉnh;
- Thường trực HĐND, UBND các huyện, tx, tp;
- Báo Thanh Hóa, Đài PT&TH Thanh Hóa;
- Lưu: VP Đoàn ĐBQH và HĐND tỉnh.

CHỦ TỊCH

Trịnh Văn Chiến

Số: 520 /BCTĐ-STP

Thanh Hóa, ngày 15 tháng 11 năm 2018

BÁO CÁO THẨM ĐỊNH

Dự thảo Nghị quyết về việc đặt tên các cầu lớn qua sông
thuộc tuyến đường bộ ven biển đoạn qua tỉnh Thanh Hóa

Kính gửi: Sở Văn hóa, Thể thao và Du lịch Thanh Hóa

Sở Tư pháp nhận được Công văn số 3427/SVHTTDL-NVVH ngày 14/11/2018 của Sở Văn hóa, Thể thao và Du lịch về việc thẩm định dự thảo Tờ trình của UBND tỉnh trình HĐND và Nghị quyết của HĐND tỉnh. Sau khi nghiên cứu dự thảo, căn cứ các quy định của pháp luật hiện hành, Sở Tư pháp có ý kiến như sau:

1. Về thẩm quyền ban hành văn bản:

Tại Điều 16 Nghị định số 91/2005/NĐ-CP ngày 11/7/2005 của Chính phủ về việc ban hành quy chế đặt tên, đổi tên đường, phố và công trình công cộng quy định: "*Hội đồng nhân dân tỉnh, thành phố trực thuộc Trung ương có thẩm quyền quyết định đặt tên, đổi tên đường phố; công trình công cộng có quy mô lớn, có ý nghĩa*".

Căn cứ quy định trên thì Hội đồng nhân dân tỉnh ban hành Nghị quyết về việc đặt tên các cầu lớn qua sông thuộc tuyến đường bộ ven biển đoạn qua tỉnh Thanh Hóa là phù hợp và đúng thẩm quyền.

2. Về nội dung văn bản:

Dự thảo văn bản đã đặt tên đầy đủ cho 07 cầu lớn bắc qua các sông thuộc tuyến đường bộ ven biển đoạn qua tỉnh Thanh Hóa; các tên này đã được sự thống nhất của Hội đồng tư vấn đặt tên, đổi tên đường, phố và công trình công cộng tỉnh tại Biên bản họp ngày 05/11/2018.

Tuy nhiên, qua nghiên cứu Sở Tư pháp thấy có 06 tên cầu: Thanh Bình, Lạch Sung, Nam Khê, Sông Cung, Cửa Hới, Cửa Hàn không có trong Ngân hàng tên đường, phố và công trình công cộng đã được HĐND tỉnh thông qua tại Nghị quyết số 90/NQ-HĐND ngày 20/12/2017. Việc lựa chọn các tên không có trong Ngân hàng tên để đặt cho các cây cầu này là chưa phù hợp với nguyên tắc đặt tên, đổi tên đường và công trình công cộng quy định tại Điều 3 Quyết định số 17/2018/QĐ-UBND ngày 15/5/2018 của UBND tỉnh. Do vậy, đồng thời với việc trình HĐND tỉnh ban hành Nghị quyết về việc đặt tên các cầu lớn qua sông thuộc tuyến đường bộ ven biển đoạn qua tỉnh Thanh Hóa thì đề nghị Sở Văn hóa, Thể thao và Du lịch tham mưu cho UBND tỉnh xây dựng dự thảo Nghị

quyết trình HĐND tỉnh về việc bổ sung 06 tên cầu trên vào Ngân hàng tên đã được HĐND tỉnh ban hành Nghị quyết số 90/NQ-HĐND ngày 28/12/2017.


4. Về thể thức và kỹ thuật trình bày văn bản:

Về phần căn cứ pháp lý: Dự thảo trình bày phần căn cứ văn bản theo hình thức văn bản quy phạm pháp luật (bằng kiểu chữ nghiêng) là chưa chính xác so với Thông tư số 01/2011/TT-BNV ngày 19/01/2011 của Bộ Nội vụ hướng dẫn thể thức và kỹ thuật trình bày văn bản hành chính. Do vậy, đề nghị cơ quan soạn thảo sửa lại thành kiểu chữ đứng cho phù hợp.

Kính chuyển Sở Văn hóa, Thể thao và Du lịch nghiên cứu./.

Nơi nhận:

- Như kính gửi;
- Lưu: VT, XDVB.



Thanh Hoá, ngày 05 tháng 11 năm 2018

BIÊN BẢN

Họp Hội đồng Tư vấn thẩm định hồ sơ đặt tên các cầu lớn qua sông thuộc tuyến đường bộ ven biển, đoạn qua tỉnh Thanh Hóa và hồ sơ đặt tên đường, phố và công trình công cộng trên địa bàn thị trấn Quán Lào, huyện Yên Định

Thực hiện Công văn số 13711/UBND-VX ngày 31/10/2018 của UBND tỉnh về việc thẩm định hồ sơ đặt tên các cầu lớn qua sông thuộc tuyến đường bộ ven biển, đoạn qua tỉnh Thanh Hóa và hồ sơ đặt tên đường và công trình công cộng trên địa bàn thị trấn Quán Lào, huyện Yên Định.

Sở Văn hóa, Thể thao và Du lịch, cơ quan thường trực Hội đồng Tư vấn tổ chức cuộc họp Hội đồng Tư vấn đặt tên, đổi tên đường, phố và công trình công cộng để xem xét, thẩm định hồ sơ đặt tên các cầu lớn qua sông thuộc tuyến đường bộ ven biển, đoạn qua tỉnh Thanh Hóa và hồ sơ đặt tên đường, phố và công trình công cộng trên địa bàn thị trấn Quán Lào, huyện Yên Định.

Sau một thời gian phối hợp, hướng dẫn các địa phương lập phương án chi tiết đặt tên các cầu lớn qua sông thuộc tuyến đường bộ ven biển, đoạn qua tỉnh Thanh Hóa và hồ sơ đặt tên đường và công trình công cộng trên địa bàn thị trấn Quán Lào, huyện Yên Định, hiện tại đã đảm bảo đầy đủ hồ sơ đặt tên.

Hôm nay, ngày 05/11/2018 vào lúc 14h00' tại phòng họp tầng 2, Sở Văn hóa, Thể thao và Du lịch tổ chức cuộc họp Hội đồng Tư vấn đặt tên, đổi tên đường, phố và công trình công cộng để xem xét, thẩm định hồ sơ.

I. THÀNH PHẦN THAM GIA HỘI NGHỊ GỒM CÓ:

* Thành viên Hội đồng Tư vấn tham dự hội nghị:

1. Ông Phạm Duy Phương, Giám đốc Sở Văn hóa, Thể thao và Du lịch, Phó Chủ tịch Thường trực - Chủ trì Hội nghị.
2. Ông Nguyễn Xuân Thanh, Phó Giám đốc Sở Văn hóa, Thể thao và Du lịch, Ủy viên.
3. Ông Hoàng Bá Tường, Phó Trưởng ban Ban Tuyên giáo Tỉnh ủy, Ủy viên.
4. Ông Nguyễn Minh Huân, Phó Giám đốc Sở Xây dựng, Ủy viên.
5. Ông Nguyễn Đức Trung, Phó Giám đốc Sở Giao thông Vận tải, Ủy viên
6. Tiến Sỹ Đỗ Hữu Thích, nguyên Trưởng Ban Tuyên giáo Tỉnh ủy, Ủy viên.
7. Tiến sỹ Lê Ngọc Tạo, Chủ tịch TT Hội Khoa học lịch sử Thanh Hóa, Ủy viên.
8. Ông Lê Thế Thiệp, nguyên Viện trưởng Viện QH Xây dựng Thanh Hoá, Ủy viên.

9. Ông Viên Đình Lưu, nguyên TP QLDSVH, Sở VHTTDL, Ủy viên.

10. Ông Phạm Tấn, Tổng Thư ký Hội Khoa học lịch sử Thanh Hóa, Ủy viên.

Thành viên Hội đồng Tư vấn vắng mặt:

1. Họa sỹ Hoàng Hoa Mai, nguyên Giám đốc Sở Văn hóa – Thông tin.

2. Ông Nguyễn Đồng Tâm, nguyên Chủ tịch Hội Văn học nghệ thuật Thanh Hóa.

3. Ông Phùng Đình Ảnh, nguyên Phó Giám đốc Sở Tài nguyên và Môi trường.

4. Ông Phạm Văn Tuấn, Giám đốc Trung tâm bảo tồn Di sản Thanh Hóa.

* Đại diện lãnh đạo UBND huyện và phòng Văn hóa- Thông tin các huyện: Hoàng Hòa, Quảng Xương, Nga Sơn, Hậu Lộc, Tĩnh Gia, thành phố Sầm Sơn.

* Đại diện lãnh đạo Ban quản lý dự án giao thông 3, Sở Giao thông Vận tải.

II. NỘI DUNG HỘI NGHỊ

Nội dung 1: Đề xuất đặt tên các cầu lớn qua sông thuộc tuyến đường bộ ven biển, đoạn qua tỉnh Thanh Hóa.

Sau khi Hội đồng Tư vấn nghe lãnh đạo UBND các huyện: Hoàng Hòa, Quảng Xương, Nga Sơn, Hậu Lộc giải trình, báo cáo đề xuất đặt tên các cầu lớn qua sông thuộc tuyến đường bộ ven biển, đoạn qua tỉnh Thanh Hóa và căn cứ các quy định tại Nghị định số 91/NĐ/2005/NĐ-CP ngày 11/7/2005 của Chính phủ và Thông tư 36/2006/TT-BVHTTDL ngày 20/3/2006 của Bộ Văn hóa-thông tin (nay là Bộ Văn hóa, Thể thao và Du lịch), Hội đồng Tư vấn đã thảo luận và thống nhất một số nội dung cụ thể như sau:

- Hội đồng Tư vấn đánh giá cao phương án chuẩn bị của UBND các huyện: Hoàng Hòa, Quảng Xương, Nga Sơn, Hậu Lộc: Khoa học và công phu, bám sát thực trạng của công trình công cộng liên huyện; phối hợp chặt chẽ với các huyện có liên quan.

- Phương án đặt tên cơ bản nghiêm túc bám sát các quy định tại Nghị định số 91/NĐ/2005/NĐ-CP ngày 11/7/2005 của Chính phủ và Thông tư 36/2006/TT-BVHTTDL ngày 20/3/2006 của Bộ Văn hóa- thông tin (nay là Bộ Văn hóa, Thể thao và Du lịch).

- Tên do UBND huyện đề xuất đặt tên công trình công cộng hầu hết phù hợp, gắn bó với vùng đất địa phương.

- Việc lựa chọn một số tên dự kiến đặt có 01 tên có trong ngân hàng tên của tỉnh, bao gồm: Lạch Trường; còn lại 06 tên không có trong ngân hàng tên của tỉnh, bao gồm: Thanh Bình, Sông Cung, Nam Khê, Cửa Hàn, Cửa Hới, Lạch Sung.

1. Cầu Thanh Bình: Cây cầu qua sông Càn nối giữa huyện Nga Sơn, tỉnh Thanh Hóa và huyện Kim Sơn, tỉnh Ninh Bình.

- UBND huyện Nga Sơn và huyện Kim Sơn, tỉnh Ninh Bình đề xuất đặt tên cầu là **Thanh Bình** (*không có trong Ngân hàng tên*).

- Hội đồng tư vấn đồng ý đề xuất đặt tên cầu là **Thanh Bình** (Hội đồng biểu quyết 10/10 phiếu thống nhất, đạt tỷ lệ 100%).

Kết quả: UBND huyện Nga Sơn và Hội đồng tư vấn thống nhất đặt tên cầu là **Thanh Bình** (*không có trong Ngân hàng tên*).

2. Cây cầu qua sông Lèn nối giữa 02 huyện Nga Sơn và Hậu Lộc:

- UBND huyện Nga Sơn đề xuất đặt tên cầu là **Phạm Bành** (*có trong Ngân hàng tên*).

- Hội đồng tư vấn thống nhất đặt tên cầu là **Lạch Sung** (Hội đồng biểu quyết 10/10 phiếu thống nhất, đạt tỷ lệ 100%).

Kết quả: UBND huyện Nga Sơn và Hội đồng tư vấn thống nhất đặt tên cầu là **Lạch Sung** (*không có trong Ngân hàng tên*).

3. Cây cầu qua sông Trường Giang nối giữa 02 huyện Hậu Lộc và Hoằng Hóa:

- UBND huyện Hậu Lộc phối hợp với UBND huyện Hoằng Hóa đề xuất đặt tên cầu là **Lạch Trường** (*Có trong Ngân hàng tên*).

- Hội đồng tư vấn thống nhất đề xuất tên cầu là **Lạch Trường** (Hội đồng biểu quyết 10/10 phiếu thống nhất, đạt tỷ lệ 100%).

Kết quả: UBND huyện Hậu Lộc và Hội đồng tư vấn thống nhất đặt tên cầu là **Lạch Trường** (*Có trong Ngân hàng tên*).

4. Cây cầu qua kênh De thuộc địa phận huyện Hậu Lộc:

- UBND huyện Hậu Lộc đề xuất đặt tên cầu là **Đình Chương Dương** (*có trong Ngân hàng tên*).

- Hội đồng tư vấn thống nhất đặt tên cầu là **Nam Khê** (Hội đồng biểu quyết 10/10 phiếu thống nhất, đạt tỷ lệ 100%).

Kết quả: UBND huyện Hậu Lộc và Hội đồng tư vấn thống nhất đặt tên cầu là **Nam Khê** (*Không có trong Ngân hàng tên*).

5. Cây cầu qua sông Cung nối giữa 02 xã thuộc huyện Hoằng Hóa

- UBND huyện Hoằng Hóa đề xuất đặt tên cầu là **Sông Cung** (*không có trong Ngân hàng tên*).

- Hội đồng tư vấn thống nhất đề xuất đặt tên cầu là **Sông Cung** (Hội đồng biểu quyết 10/10 phiếu thống nhất, đạt tỷ lệ 100%).

Kết quả: UBND huyện Hậu Lộc và Hội đồng tư vấn thống nhất đặt tên cầu là **Sông Cung** (không có trong Ngân hàng tên).

6. Cây cầu qua sông Mã nối giữa huyện Hoằng Hóa và thành phố Sầm Sơn:

- UBND huyện Hoằng Hóa đề xuất đặt tên cầu là **Lạch Hới** (có trong Ngân hàng tên).

UBND thành phố Sầm Sơn đề xuất đặt tên cầu là **Giăng Châu** (Không có trong Ngân hàng tên).

+ Hội đồng tư vấn thống nhất đặt tên cầu là **Cửa Hới** (Hội đồng biểu quyết 10/10 phiếu thống nhất, đạt tỷ lệ 100%).

Kết quả: UBND huyện Hoằng Hóa và Hội đồng tư vấn thống nhất đặt tên cầu là **Cửa Hới** (Không có trong Ngân hàng tên).

7. Cầu qua sông Yên nối giữa 02 huyện Quảng Xương và Tĩnh Gia

- UBND huyện Quảng Xương phối hợp với UBND huyện Tĩnh Gia đề xuất đặt tên cầu là **Thạch Châu** (Không có trong Ngân hàng tên).

- Hội đồng tư vấn thống nhất đề xuất đặt tên **Cửa Hàn** (Hội đồng biểu quyết 10/10 phiếu thống nhất, đạt tỷ lệ 100%).

Kết quả: UBND huyện Quảng Xương và Hội đồng tư vấn thống nhất đặt tên cầu là **Cửa Hàn** (Không có trong Ngân hàng tên).

Nội dung 2: Đặt tên đường, phố và công trình công cộng trên địa bàn thị trấn Quán Lào, huyện Yên Định.

- UBND huyện Yên Định đã xây dựng hồ sơ đặt tên khoa học và công phu, bám sát thực trạng của tên đường, phố, công trình công cộng tại huyện; nhu cầu đặt tên thị trấn Quán Lào phù hợp tốc độ phát triển đô thị và phát triển đô thị hóa cao.

- Phương án đặt tên cơ bản nghiêm túc bám sát các quy định tại Nghị định số 91/NĐ/2005/NĐ-CP ngày 11/7/2005 của Chính phủ và Thông tư 36/2006/TT-BVHTTDL ngày 20/3/2006 của Bộ Văn hóa- thông tin (nay là Bộ Văn hóa, Thể thao và Du lịch).

- Tên do UBND huyện Yên Định đề xuất đặt tên đường, phố và công trình công cộng rất phù hợp, gắn bó với vùng đất địa phương, có căn cứ trích dẫn rõ ràng; có căn cứ Quyết định công bố Quy hoạch của huyện.

- Việc lựa chọn một số tên dự kiến có 15 tên đề xuất đặt tên đường, phố đều có trong ngân hàng tên của tỉnh.

Hội đồng biểu quyết 100% thống nhất như đề xuất đặt tên đường, phố của địa phương như sau:

I. Đặt tên 05 tuyến đường hiện trạng thị trấn Quán Lào

1. *Đường Bà Triệu*: Tuyến đường trục chính QL45 qua Thị trấn Quán Lào từ ngã ba Định Liên Km46+950 (Quốc lộ 45) đến ngã ba cây xăng Định Bình Km51+400 (Quốc lộ 45); chiều dài 6km, đường đôi rộng mỗi bên 7,5m.

2. *Đường Đồng Cỏ*: Tuyến đường vành đai phía Nam (Đường quốc lộ 45 mới) từ Định Bình đến Định Liên.

3. *Đường Ngô Thị Ngọc Dao*: Tuyến đường vành đai phía Bắc bắt đầu từ ngã ba cây xăng Định Bình tại Km52+250 (Quốc lộ 45) đến ngã tư Định Liên; chiều dài 3,3km; chiều rộng 18m.

4. *Đường Đào Cam Mộc*: Tuyến đường mới đi cầu Yên Hoà bắt đầu từ Km50+650 (Quốc lộ 45) đến tiếp giáp xã Định Tường và nối vào đường vành đai phía Nam; chiều dài 4.5km; chiều rộng 18m.

5. *Đường Triệu Quốc Đạt*: Tuyến đường thuộc Tỉnh lộ 516B đi qua ngã tư TT Quán Lào tại Km50+100 (Quốc lộ 45) đến tiếp giáp xã Định Tường; chiều dài 1,25km; chiều rộng 12,5m.

II. Đặt tên 09 phố hiện trạng thị trấn Quán Lào

1. *Phố Lê Đình Kiên*: Tuyến đường ngã tư đèn tín hiệu Km49+450 (Quốc lộ 45) qua Sân vận động huyện đến tiếp giáp đường vành đai phía Nam; chiều dài 0,65km; chiều rộng 10,5m.

2. *Phố Khương Công Phụ*: Tuyến đường từ Chi cục Quản lý thị trường số 8, Km49+000 (Quốc lộ 45) đến tiếp giáp đường vành đai phía Nam; chiều dài 0,75km; chiều rộng 10,5m.

3. *Phố Ngô Tư Thành*: Tuyến đường Sân vận động huyện kéo dài đến Bệnh viện Đa khoa huyện Yên Định; chiều dài 0,58km; chiều rộng 18m;

4. *Phố Trần Ân Chiêm*: Tuyến đường nội đô liên xã bắt đầu từ Km49+450 (Quốc lộ 45) đến tiếp giáp xã Định Long; chiều dài 0,57km; chiều rộng 10,5m.

5. *Phố Hà Tông Huân*: Tuyến đường nội đô bắt đầu từ Km49+870 đi qua Trường Trần Ân Chiêm tiếp giáp đến ngã 3 đi Định Long; chiều dài 0,9km; chiều rộng 10,5m.

6. *Phố Ngô Kinh*: Tuyến đường nội đô bắt đầu từ Buu điện huyện Yên Định Km49+750 (Quốc lộ 45) đến tiếp giáp xã Định Tường; chiều dài 0,26m; chiều rộng 8m.

7. *Phố Ngô Từ*: Tuyến đường nội đô bắt đầu từ Km49+870 (Quốc lộ 45) đến tiếp giáp xã Định Tường; chiều dài 0,35km; chiều rộng 10,5m.

8. *Phố Trịnh Cảnh Thụy*: Tuyến đường Nối từ đường Vành đai phía Nam chạy dọc Theo đường bờ kênh B6 (B30) và từ Tỉnh lộ 516B chạy qua trung tâm giáo dục thường xuyên:

9. *Phố Trịnh Thiết Trường*: Tuyến đường nội đô bắt đầu từ Cây xăng Định Bình tại Km51+400 (Quốc lộ 45) đến tiếp giáp đường vành đai phía Nam; chiều dài 0,11km; chiều rộng 18m.

*** Về việc đặt tên 01 công trình công cộng:**

- UBND huyện Yên Định đề xuất đặt tên là Quảng trường Bà Triệu (Có trong Ngân hàng tên).

- Hội đồng Tư vấn thống nhất đặt tên là Quảng trường **Mùng mười tháng sáu** (Không có trong Ngân hàng tên), đây là ngày thành lập Chi bộ Đảng đầu tiên của huyện Yên Định, đồng thời không nên lấy tên quảng trường đặt trùng với tên đường, UBND huyện đã có đề xuất đặt tên đường Bà Triệu. (Hội đồng biểu quyết 10/10 phiếu thống nhất, đạt tỷ lệ 100%).

Kết quả: UBND huyện Yên Định và Hội đồng Tư vấn thống nhất đưa 02 phương án đề xuất trình UBND tỉnh xem xét:

- Phương án 1: Đặt tên Quảng trường là **Bà Triệu**.

- Phương án 2: Đặt tên Quảng trường là **Mùng mười tháng sáu**.

Nội dung 3: Đề xuất Hội đồng nhân dân tỉnh bổ sung các tên đề nghị đặt cho các cầu lớn qua sông thuộc tuyến đường bộ ven biển, đoạn qua tỉnh Thanh Hóa và tên đường, phố và công trình công cộng trên địa bàn thị trấn Quán Lào, huyện Yên Định không có trong ngân hàng tên vào Ngân hàng tên đường, phố và công trình công cộng trên địa bàn tỉnh Thanh Hóa.

Trên cơ sở các ý kiến của các đơn vị tại cuộc họp, Hội đồng Tư vấn đặt tên, đổi tên đường, phố và công trình công cộng sẽ hoàn thiện các bước tiếp theo, báo cáo Chủ tịch UBND tỉnh xem xét trình HĐND tỉnh quyết nghị.

Hội nghị kết thúc lúc 16h30', ngày 05/11/2018, đã đọc lại nội dung cho các thành viên tham dự cùng nghe và thống nhất nội dung trên.

Biên bản được lập thành 02 bản, có nội dung giá trị pháp lý như nhau./.


THÀNH VIÊN HỘI ĐỒNG TƯ VẤN

PHÓ TRƯỞNG BAN TUYÊN GIÁO
TỈNH ỦY




Hoàng Bá Trường

PHÓ GIÁM ĐỐC SỞ XÂY DỰNG



Nguyễn Minh Huân

PHÓ GIÁM ĐỐC SỞ
GIAO THÔNG VẬN TẢI



Nguyễn Đức Trung

NGUYÊN TRƯỞNG BAN
TUYÊN GIÁO TỈNH ỦY



Tiến sỹ
Đỗ Hữu Thích

CHỦ TỊCH HỘI KHOA HỌC
LỊCH SỬ THANH HÓA




Tiến sỹ
Lê Ngọc Tạo

GIÁM ĐỐC SỞ VHTTDL



PHÓ GIÁM ĐỐC SỞ VHTTDL



Nguyễn Xuân Thanh

NGUYÊN TP QUẢN LÝ DI SẢN
SỞ VHTTDL




Viên Đình Lưu

TỔNG THƯ KÝ HỘI KHOA HỌC
LỊCH SỬ THANH HÓA



Phạm Tấn

NGUYÊN VIÊN TRƯỞNG
VIỆN QUY HOẠCH
VÀ KIẾN TRÚC



Lê Thế Thiệp

**ỦY BAN NHÂN DÂN
TỈNH NINH BÌNH**

**CỘNG HOÀ XÃ HỘI CHỦ NGHĨA VIỆT NAM
Độc lập - Tự do - Hạnh phúc**

Số: 882/UBND-VP4

Ninh Bình, ngày 05 tháng 12 năm 2018

V/v đặt tên cầu lớn qua sông
Càn thuộc tuyến đường bộ ven
biển đoạn qua địa phận huyện
Kim Sơn, tỉnh Ninh Bình và
huyện Nga Sơn, tỉnh Thanh Hóa

Kính gửi: UBND tỉnh Thanh Hóa

Ủy ban nhân dân tỉnh Ninh Bình nhận được Văn bản số 14788/UBND-VX ngày 23/11/2018 của Ủy ban nhân dân tỉnh Thanh Hóa về việc đề nghị tham gia ý kiến đặt tên cầu lớn qua sông Càn thuộc tuyến đường bộ ven biển đoạn qua địa phận huyện Kim Sơn, tỉnh Ninh Bình và huyện Nga Sơn, tỉnh Thanh Hóa. Sau khi nghiên cứu, UBND tỉnh Ninh Bình có ý kiến như sau:

Dự án đầu tư xây dựng tuyến đường bộ ven biển, đoạn qua tỉnh Ninh Bình tổng chiều dài toàn tuyến 11,93km với điểm đầu tại vị trí kênh Tiên phong giao với đê biển Nghĩa Hưng (Km24+020) thuộc địa phận xã Nghĩa Hùng, huyện Nghĩa Hưng, tỉnh Nam Định; điểm cuối thuộc địa phận thôn Tiến Giáp, xã Nga Tiến, huyện Nga Sơn, tỉnh Thanh Hóa. Hiện nay, dự án đang hoàn thiện thực hiện theo hình thức đầu tư công và đã trình Bộ Kế hoạch và Đầu tư thẩm định nguồn vốn và khả năng cân đối vốn để làm cơ sở triển khai thực hiện; trong đó hạng mục phần cầu đang lấy theo tên sông (cầu vượt sông Đáy, tỉnh Nam Định và cầu vượt sông Càn, tỉnh Thanh Hóa).

UBND tỉnh Ninh Bình thống nhất việc lấy tên cầu là Thanh Bình như đề nghị của UBND tỉnh Thanh Hóa, thể hiện sự kết nối, giao lưu phát triển kinh tế, văn hóa, xã hội của hai tỉnh. Tuy nhiên, dự án đoạn qua tỉnh Ninh Bình đang trong giai đoạn Bộ Kế hoạch và Đầu tư thẩm định nên việc đặt tên cầu trong trường hợp UBND tỉnh Thanh Hoá cùng thống nhất, UBND tỉnh Ninh Bình sẽ cập nhật đưa vào phê duyệt bước dự án./.

Nơi nhận:

- Như trên;
 - Chủ tịch, các PCT UBND tỉnh;
 - Các Sở: Kế hoạch và Đầu tư, Xây dựng, Tài chính, Giao thông Vận tải;
 - Ban QLDA ĐTXD CTGT;
 - UBND huyện Kim Sơn;
 - Lưu VT, VP4,2,3,5.
- vmh.472.

**TM. ỦY BAN NHÂN DÂN
KT. CHỦ TỊCH
PHÓ CHỦ TỊCH**



Nguyễn Ngọc Thạch

TỔNG HỢP XIN Ý KIẾN CÁC CƠ QUAN CHUYÊN MÔN VÀ NHÂN DÂN

Về việc đặt tên các cầu lớn qua sông thuộc tuyến đường bộ ven biển, đoạn qua tỉnh Thanh Hóa và hồ sơ đặt tên đường, phố và công trình công cộng trên địa bàn thị trấn Quán Lào, huyện Yên Định

I. Xin ý kiến các cơ quan chuyên môn

STT	Tên cơ quan chuyên môn	Ý kiến
1.	Hội Khoa học lịch sử tỉnh	Đồng ý
2.	Hội Văn học nghệ thuật	Đồng ý
3.	Ủy ban mặt trận tổ quốc tỉnh	Đồng ý
4.	Hội Liên hiệp Phụ nữ tỉnh	Đồng ý
5.	Đoàn TNCS Hồ Chí Minh tỉnh	Đồng ý

II. Công bố công khai để nhân dân tham gia ý kiến trên hệ thống trang hệ thống báo, đài

STT	Tên cơ quan, đơn vị	Ý kiến phản hồi
1.	Báo Thanh Hóa	Không có ý kiến
2.	Báo Văn hóa và đời sống	Không có ý kiến
3.	Đài Phát thanh và Truyền hình tỉnh	Không có ý kiến

Số: **138**/HSH-TH
V/v xin ý kiến đặt tên cầu
và đường phố

Thanh Hóa, ngày 14 tháng 11 năm 2018

Kính gửi: Sở Văn hóa, Thể thao và Du lịch Thanh Hóa

Hội Khoa học Lịch sử Thanh Hóa đã nhận được Công văn số 3374/CV-NVVH về việc “xin ý kiến đặt tên các cầu lớn qua sông thuộc tuyến đường bộ ven biển đoạn qua tỉnh Thanh Hóa và đặt tên đường phố và công trình công cộng trên địa bàn thị trấn Quán Lào, huyện Yên Định” ngày 12 tháng 11 năm 2018 của Sở Văn hóa, Thể thao và Du lịch Thanh Hóa.

Hội Khoa học Lịch sử Thanh Hóa có ý kiến như sau:

1. Đặt tên cầu lớn qua sông thuộc tuyến đường bộ ven biển đoạn qua tỉnh Thanh Hóa đồng ý đặt tên:

- Cầu qua sông Cản nối giữa huyện Nga Sơn tỉnh Thanh Hóa và huyện Kim Sơn tỉnh Ninh Bình có tên là **cầu Thanh Bình**.
- Cầu qua sông Lèn nối giữa 2 huyện Nga Sơn và Hậu Lộc có tên là **cầu Lạch Sung**.
- Cầu qua sông Trường Giang nối giữa 2 huyện Hậu Lộc và Hoằng Hóa có tên là **cầu Lạch Trường**.
- Cầu qua sông De thuộc địa phận huyện Hậu Lộc có tên là **cầu Nam Khê**.
- Cầu qua sông Cung nối giữa 2 xã thuộc huyện Hoằng Hóa có tên là **cầu sông Cung**.
- Cầu qua sông Mã nối giữa huyện Hoằng Hóa và thành phố Sầm Sơn, có tên là **cầu Cửa Hới**.
- Cầu qua sông Yên nối giữa 2 huyện Quảng Xương và Tĩnh Gia có tên là **cầu Cửa Hàn**.

2. Đặt tên đường phố và công trình công cộng trên địa bàn thị trấn Quán Lào:

- Đồng ý theo 5 tuyến đường hiện trạng thị trấn Quán Lào và 9 phố hiện trạng thị trấn Quán Lào.
- Về 01 công trình công cộng mà huyện Yên Định đề xuất và Hội đồng tư vấn thống nhất theo 2 phương án đã nêu. Chúng tôi xin chọn đặt tên là **Quảng trường Bà Triệu**, vừa mang ý nghĩa rộng lớn mang tầm quốc gia và là niềm tự hào của quê hương đã sinh ra người nữ anh hùng dân tộc.


3. Các cây cầu qua sông chưa có trong ngân hàng tên, đề nghị được bổ sung sau khi đã có cầu vì đây là những cây cầu của tương lai.

Hội Khoa học Lịch sử Thanh Hóa xin trân trọng có ý kiến./.

Nơi nhận:

- Như kính gửi;
- Lưu: VT.

CHỦ TỊCH



TS. Lê Ngọc Tạo

UBND TỈNH THANH HÓA
HỘI VĂN HỌC NGHỆ THUẬT

CỘNG HÒA XÃ HỘI CHỦ NGHĨA VIỆT NAM
Độc lập - Tự do - Hạnh phúc

Số: 148/CV-VHNT

V/v góp ý kiến đặt tên các cầu lớn
quan sông thuộc tuyến đường bộ
ven biển đoạn qua tỉnh Thanh Hóa
và đặt tên đường, phố và công trình
công cộng trên địa bàn thị
trấn Quán Lào, huyện Yên Định.

Thanh Hóa, ngày 13 tháng 11 năm 2018

SỞ VĂN HÓA, THỂ THAO VÀ DU LỊCH THANH HÓA	
Số:	ĐẾN
Ngày:	Ngày:
.....
Chuyên:

Kính gửi: Sở Văn hóa, Thể thao và Du lịch tỉnh Thanh Hóa

Hội Văn học nghệ thuật tỉnh Thanh Hóa nhận được Công văn số 3374/SVHTTDL-NVVH ngày 12/11/2018 của Sở Văn hóa, Thể thao và Du lịch tỉnh Thanh Hóa về việc xin ý kiến đặt tên các cầu lớn quan sông thuộc tuyến đường bộ ven biển đoạn qua tỉnh Thanh Hóa và đặt tên đường, phố và công trình công cộng trên địa bàn thị trấn Quán Lào, huyện Yên Định.

Sau khi nghiên cứu kỹ tài liệu do Sở Văn hóa, Thể thao và Du lịch tỉnh Thanh Hóa chuyển. Hội Văn học nghệ thuật tỉnh Thanh Hóa có ý kiến như sau:

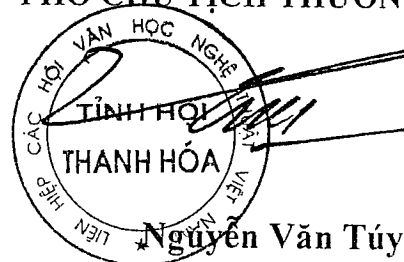
Nhất trí với các ý kiến đóng góp của các chuyên gia đầu ngành của tỉnh tại các Hồ sơ, tài liệu: Huyện Yên Định, Nga Sơn, Quảng Xương, Hoằng Hóa.

Trân trọng./.

Nơi nhận:

- Như Kg;
- Lưu VT, VP.

KT/ CHỦ TỊCH HỘI
PHÓ CHỦ TỊCH THƯỜNG TRỰC



ỦY BAN MTTQ VIỆT NAM
TỈNH THANH HOÁ
BAN THƯỜNG TRỰC

CỘNG HOÀ XÃ HỘI CHỦ NGHĨA VIỆT NAM
Độc lập - Tự do - Hạnh phúc

Số: 1559/CV-MTTH-BTT

V/việc góp ý đặt tên các cầu lớn qua sông thuộc tuyến đường bộ ven biển đoạn qua tỉnh Thanh Hóa và đặt tên đường, phố và công trình công cộng trên địa bàn thị trấn Quán Lào, Yên Định.

Thanh Hóa, ngày 14 tháng 11 năm 2018

Kính gửi: Sở Văn hóa, Thể thao và Du lịch tỉnh Thanh Hóa.

Căn cứ công văn số 3374/SVHTTDL-NVVH ngày 12/11/2018 của Sở Văn hóa, Thể thao và Du lịch tỉnh Thanh Hóa về việc xin ý kiến đặt tên các cầu lớn qua sông thuộc tuyến đường bộ ven biển đoạn qua tỉnh Thanh Hóa và đặt tên đường, phố và công trình công cộng trên địa bàn thị trấn Quán Lào, huyện Yên Định. Ban Thường trực ủy ban MTTQ tỉnh Thanh Hóa có ý kiến như sau:

Thống nhất với 02 nội dung biên bản đã thẩm định của Hội đồng Tư vấn đặt tên, đổi tên đường, phố và công trình công cộng, cụ thể như sau:

- Nội dung 1: Đặt tên 7 cây cầu lớn qua sông thuộc tuyến đường bộ ven biển đoạn qua tỉnh Thanh Hóa ở các huyện Nga Sơn, Hậu Lộc, Hoằng Hóa, Quảng Xương, Tĩnh Gia và thành phố Sầm Sơn.

- Nội dung 2: Đặt tên 05 tuyến đường hiện tại tại Thị trấn Quán Lào, 09 phố hiện trạng thị trấn Quán Lào và tên 01 công trình công cộng trên địa bàn thị trấn Quán Lào huyện Yên Định


Đề nghị Sở Văn hóa, Thể thao và Du lịch hoàn thiện hồ sơ, tổng hợp báo cáo Chủ tịch UBND tỉnh, trình HĐND tỉnh xem xét, quyết định./.

Nơi nhận:

- Như kính gửi;
- Lưu VT, Ban Tuyên giáo.

TM. BAN THƯỜNG TRỰC

PHÓ CHỦ TỊCH



Nguyễn Văn Tông

HỘI LHPN TỈNH THANH HÓA
BAN THƯỜNG VỤ

Số ~~1011~~ BTV-GĐXH

V/v tham gia ý kiến đặt tên cầu,
đường, phố và công trình công cộng
trên địa bàn tỉnh Thanh Hóa.

CỘNG HÒA XÃ HỘI CHỦ NGHĨA VIỆT NAM
Độc lập - Tự do - Hạnh Phúc

Thanh Hóa, ngày 14 tháng 11 năm 2018

Kính gửi: Sở Văn hóa, Thể thao và Du lịch tỉnh Thanh Hóa.

Hội Liên hiệp phụ nữ tỉnh Thanh Hoá nhận được công văn số 3374/SVHTTDL-NVVH, ngày 12/11/2018 của Sở Văn hóa, Thể thao và Du lịch về việc xin ý kiến đặt tên các cầu lớn qua sông thuộc tuyến đường bộ ven biển đoạn qua tỉnh Thanh Hóa và đặt tên đường, phố và công trình công cộng trên địa bàn thị trấn Quán Lào, huyện Yên Định.

Sau khi nghiên cứu thảo luận, Ban Thường vụ Hội LHPN tỉnh cơ bản thống nhất với phương án đặt tên cầu, đường, phố và công trình công cộng trên địa bàn tỉnh Thanh Hóa, cụ thể như sau:

1. Về nội dung 1: thống nhất với đề xuất đặt tên các cầu lớn qua sông thuộc tuyến đường bộ ven biển, đoạn qua tỉnh Thanh Hóa:

- Cây cầu qua sông Càn nối giữa huyện Nga Sơn, tỉnh Thanh Hóa và huyện Kim Sơn, tỉnh Ninh Bình: đặt tên là **Thanh Bình**.

- Cây cầu qua sông Lèn nối giữa 02 huyện Nga Sơn và Hậu Lộc: đặt tên là **Lạch Sung**.

- Cây cầu qua sông Trường Giang nối giữa 02 huyện Hậu Lộc và Hoằng Hóa: đặt tên là: **Lạch Trường**.

- Cây cầu qua kênh De thuộc địa phận huyện Hậu Lộc, đặt tên là: **Nam Khê**.

- Cây cầu qua sông Cung nối giữa 02 xã thuộc huyện Hoằng Hóa, đặt tên là: **Sông Cung**.

- Cây cầu qua sông Mã nối giữa huyện Hoằng Hóa và TP. Sầm Sơn, đặt tên là: **Cửa Hới**.

- Cây cầu qua sông Yên nối giữa 02 huyện Quảng Xương và Tĩnh Gia, đặt tên là: **Cửa Hàn**.

2. Về nội dung 2: Đặt tên đường, phố và công trình công cộng trên địa bàn thị trấn Quán Lào, huyện Yên Định:

- Thống nhất với đề xuất đặt tên 05 tuyến đường hiện trạng thị trấn Quán Lào là: đường Bà Triệu, đường Đồng Cổ, đường Ngô Thị Ngọc Dao, đường Đào Cam Mộc, đường Triệu Quốc Đạt.

- Thống nhất với đề xuất đặt tên 09 phố hiện trạng thị trấn Quán Lào là: phố Lê Đình Kiên, phố Khương Công Phụ, phố Ngô Tư Thành, phố Trần Ân Triêm, phố Hà Tông Huân, phố Ngô Kinh, phố Ngô Từ, phố Trịnh Cảnh Thụy, phố Trịnh Thiết Trường.

* **Tuy nhiên, về việc đặt tên quảng trường**, Ban Thường vụ Hội LHPN tỉnh thống nhất với **phương án 1**: Đặt tên quảng trường là **Bà Triệu**.

Bà Triệu, tên thật là Triệu Thị Trinh, sinh ra và lớn lên tại Cẩm Trường, xã Định Công, huyện Yên Định (theo Dư địa chí huyện Yên Định). Là vị nữ anh hùng dân tộc trong lịch sử phong kiến Việt Nam đứng lên chống quân Ngô xâm lược, là niềm tự hào cho các thế hệ người dân Việt Nam nói chung, các thế hệ phụ nữ Việt Nam nói riêng, trở thành biểu tượng cho lòng yêu nước nồng nàn, ý chí quật cường, quyết tâm đánh đuổi kẻ thù xâm lược của nhân dân ta.

Để tôn vinh và ghi nhớ công ơn của Vua Bà, một số địa phương trong tỉnh đã lập đền thờ (Triệu Sơn, Hậu Lộc), song việc lấy tên Bà để đặt tên cho quảng trường, nơi Bà được sinh ra (huyện Yên Định) là một việc hết sức ý nghĩa, mang tính giáo dục truyền thống sâu sắc, đồng thời thể hiện nét đặc trưng và giá trị văn hóa, lịch sử của vùng đất và con người Yên Định.

Ban Thường vụ Hội LHPN tỉnh đề nghị Sở Văn hóa, Thể thao và Du lịch tổng hợp, hoàn thiện văn bản trình Chủ tịch ủy ban nhân dân tỉnh phê duyệt./.

Nơi nhận:

- Như kính gửi;
- Lưu: VT, Ban GD&XH.

**TM. BAN THƯỜNG VỤ
PHÓ CHỦ TỊCH**



Lương Thị Hoa

BCH ĐOÀN TỈNH THANH HÓA

Số: 507- CV/TĐTN - BTG

V/v Tham gia góp ý vào việc đặt tên các cầu lớn qua sông thuộc tuyến đường ven biển qua tỉnh Thanh Hóa và đặt tên đường, phố, công trình công cộng trên địa bàn Thị trấn Quán Lào, huyện Yên Định”

ĐOÀN TNCS HỒ CHÍ MINH

Thanh Hóa, ngày 14 tháng 11 năm 2018

Kính gửi: Sở Văn hóa, Thể thao và Du lịch


Ngày 13/11/2018, Ban Thường vụ Tỉnh đoàn nhận được Công văn số 3374/SVHTTDL-NVVH, ngày 12/11/2018 của Sở văn hóa, Thể thao và Du lịch về “Tham gia góp ý vào việc đặt tên các cầu lớn qua sông thuộc tuyến đường ven biển qua tỉnh Thanh Hóa và đặt tên đường, phố, công trình công cộng trên địa bàn Thị trấn Quán Lào, huyện Yên Định”. Sau khi nghiên cứu văn bản, Ban Thường vụ Tỉnh đoàn thống nhất với các nội dung trong phương án đặt tên của Sở văn hóa, Thể thao và Du lịch. Ban Thường vụ Tỉnh đoàn đề nghị Sở Văn hóa, Thể thao và Du lịch tỉnh Thanh Hóa tổng hợp báo cáo./.

Trân trọng cảm ơn!

Nơi nhận

- Như kính gửi;
- Lưu Ban TG, VT^(03b).

**TM. BAN THƯỜNG VỤ TỈNH ĐOÀN
PHÓ BÍ THƯ THƯỜNG TRỰC**



L. Văn Châu

TỈNH ỦY THANH HÓA
BÁO THANH HÓA

ĐẢNG CỘNG SẢN VIỆT NAM

Thanh Hóa, ngày 14 tháng 11 năm 2018

Số: 33...CV/BTH

(V/v công bố thông tin đặt tên các cầu lớn qua sông thuộc tuyến đường bộ ven biển đoạn qua tỉnh Thanh Hóa và đặt tên đường, phố và công trình công cộng trên địa bàn thị trấn Quán Lào, huyện Yên Định)

Kính gửi: Sở Văn hóa – Thể thao và Du lịch Thanh Hóa

Thực hiện nội dung Công văn số 3373/SVHTTDL-NVVH, ngày 12 tháng 11 năm 2018 của Sở Văn hóa – Thể thao và Du lịch về việc công bố thông tin đặt tên các cầu lớn qua sông thuộc tuyến đường bộ ven biển đoạn qua tỉnh Thanh Hóa, đặt tên đường, phố và công trình công cộng trên địa bàn thị trấn Quán Lào, huyện Yên Định, Báo Thanh Hóa có ý kiến trả lời như sau:

Qua đăng tải thông tin trên Báo, không có ý kiến phản hồi khác của nhân dân về 2 phương án mà Hội đồng tư vấn đặt tên, đổi tên đường phố và công trình công cộng đã họp và thẩm định.

Báo Thanh Hóa trân trọng thông báo đến quý đơn vị.

Nơi nhận:

- Như k/g
- Lưu HC-TC, VT

TỔNG BIÊN TẬP
BÁO THANH HÓA
TỈNH ỦY THANH HÓA
Phạm Văn Báu

SỞ VĂN HÓA, THỂ THAO & DU LỊCH
THANH HÓA
BÁO VĂN HÓA & ĐỜI SỐNG

CỘNG HÒA XÃ HỘI CHỦ NGHĨA VIỆT NAM
Độc lập - Tự do - Hạnh phúc

Số: 213 /BVH&ĐS
V/v Báo cáo kết quả về đăng tải thông tin trên báo

Thanh Hóa, ngày 15 tháng 11 năm 2018

Kính gửi: Sở Văn hóa, Thể thao & Du lịch Thanh Hóa

Thực hiện Công văn số 3373/SVHTTDL-NVVH ngày 12 tháng 11 năm 2018 của Sở Văn hóa, Thể thao & Du lịch Thanh Hóa về việc đăng tải thông tin xin ý kiến đặt tên các cầu lớn qua sông thuộc tuyến đường bộ ven biển đoạn qua tỉnh Thanh Hóa và đặt tên đường, phố và các công trình công cộng trên địa bàn thị trấn Quán Lào, huyện Yên Định, Báo VH&ĐS báo cáo như sau:


Sau khi có Công văn nói trên, Báo đã đăng tải toàn văn nội dung Phương án trên Báo điện tử Văn hóa & Đời sống để nhân dân tham gia ý kiến.

Song từ ngày (12/11) đăng tải nội dung trên Báo chưa nhận được thông tin nào của nhân dân tham gia ý kiến về đặt tên các cầu lớn qua sông thuộc tuyến đường bộ ven biển đoạn qua tỉnh Thanh Hóa cũng như các nội dung liên quan gửi về cho Báo.

Vậy Báo Văn hóa & Đời sống báo cáo để Lãnh đạo Sở biết và tổng hợp .

Nơi nhận

- Như kính gửi;
- Lưu Báo VH&ĐS.


Lê Văn Nam

Số: 584/PT-TH

Thanh Hóa, ngày 14 tháng 11 năm 2018

V/v phát sóng trên Đài PT-TH Thanh Hóa lấy ý kiến nhân dân về phương án đặt tên cầu lớn qua sông thuộc tuyến đường bộ ven biển đoạn qua tỉnh Thanh Hóa và đặt tên đường, phố và công trình công cộng trên địa bàn thị trấn Quán Lào, huyện Yên Định.

Kính gửi: Sở Văn hóa, Thể thao và Du lịch

Thực hiện Công văn số 3373/SVHTTDL-NVVH ngày 11/11/2018 của Sở Văn hóa, Thể thao và Du lịch về việc xin ý kiến đặt tên các cầu lớn qua sông thuộc tuyến đường bộ ven biển đoạn qua tỉnh Thanh Hóa và đặt tên đường, phố và công trình công cộng trên địa bàn thị trấn Quán Lào, huyện Yên Định, Đài Phát thanh và Truyền hình Thanh Hóa đã công bố công khai các phương án đặt tên trên sóng của Đài.


Sau một thời gian phát sóng công khai để lấy ý kiến nhân dân, Đài Phát thanh và Truyền hình Thanh Hóa không nhận được ý kiến đóng góp nào của người dân về các nội dung trên.

Vậy Đài Phát thanh - Truyền hình Thanh Hóa thông báo kết quả của việc phát sóng lấy ý kiến nhân dân để Sở Văn hóa, Thể thao và Du lịch tổng hợp, báo cáo UBND tỉnh Thanh Hóa.

Trân trọng !

Nơi nhận:

- Như trên;
- Lưu: VT



Lê Hoài Châu

ỦY BAN NHÂN DÂN TỈNH THANH HÓA
ỦY BAN NHÂN DÂN HUYỆN QUẢNG XƯƠNG

HỒ SƠ

**ĐỀ NGHỊ ỦY BAN NHÂN DÂN TỈNH XEM XÉT TRÌNH
HỘI ĐỒNG NHÂN DÂN TỈNH THANH HÓA NGHỊ QUYẾT
ĐẶT TÊN CẦU BẮC QUA SÔNG YÊN THUỘC TUYẾN
ĐƯỜNG BỘ VEN BIỂN, ĐOẠN NỐI GIỮA HAI HUYỆN
QUẢNG XƯƠNG VÀ TỈNH GIA**

QUẢNG XƯƠNG, THÁNG 10 NĂM 2018

THÀNH PHẦN HỒ SƠ GỬI SVHTT&DL

V/v Đặt tên cầu bắc qua Sông Yên thuộc tuyến đường bộ ven biển, đoạn nối giữa hai huyện Quảng Xương và tỉnh Gia

1. Phương án đặt tên cầu.
2. Tờ trình của UBND huyện.
4. Bình đồ đường ven biển.
5. Biên bản họp xin ý kiến nhân dân, các tổ chức đoàn thể.
6. Biên bản họp Thường trực huyện ủy.
7. Biên bản họp HĐND huyện.
8. Văn bản của MTTQ huyện.
9. Văn bản xin ý kiến huyện Tĩnh Gia.
10. Các văn bản góp ý của huyện Tĩnh Gia

TỜ TRÌNH

Đề nghị thẩm định và đề nghị Hội đồng nhân dân tỉnh ban hành Nghị quyết đặt tên cầu bắc qua Sông Yên thuộc tuyến đường bộ ven biển, đoạn nối giữa hai huyện Quảng Xương và Tĩnh Gia.

Kính gửi: UBND tỉnh Thanh Hóa.

Thực hiện Công văn số 15395/UBND-CN ngày 15/12/2017 của UBND tỉnh Thanh Hóa về việc đặt tên các cầu lớn qua sông thuộc tuyến đường bộ ven biển, đoạn qua tỉnh Thanh Hóa. UBND huyện Quảng Xương đã triển khai xây dựng Phương án đặt tên cầu đường bộ bắc qua Sông Yên thuộc tuyến đường bộ ven biển, đoạn nối giữa hai huyện Quảng Xương và Tĩnh Gia.

Quá trình xây dựng phương án, UBND huyện đã báo ^{Cấp} Ban Thường vụ Huyện ủy, Thường trực HĐND huyện, MTTQ huyện Quảng Xương, xin ý kiến của các ngành đoàn thể xã Quảng Thạch, ý kiến nhân dân thôn Thạch Đông xã Quảng Thạch huyện Quảng Xương; Phối hợp với UBND huyện Tĩnh Gia xin ý kiến Thường Trục huyện ủy, HĐND, MTTQ huyện Tĩnh Gia, xin ý kiến của các ngành đoàn thể xã Hải Châu và nhân dân thôn Yên Châu, xã Hải Châu huyện Tĩnh Gia. Sau khi tiếp thu ý kiến của các đơn vị, UBND huyện Quảng Xương đã tiếp thu và hoàn chỉnh Phương án.

Vậy, UBND huyện Quảng Xương kính đề nghị UBND tỉnh Thanh Hóa thẩm định và đề nghị Hội đồng nhân dân tỉnh ban hành Nghị quyết đặt tên cầu bắc qua Sông Yên thuộc tuyến đường bộ ven biển, đoạn nối giữa hai huyện Quảng Xương và Tĩnh Gia với tên gọi **Cầu Thạch Châu**.

Trân trọng cảm ơn./.

Nơi nhận:

- Như kính gửi;
- Sở VH&TT&DL Thanh Hóa;
- Ban Thường vụ huyện ủy (b/c);
- CT, các PCT UBND huyện;
- Phòng VH&TT, KT-HT;
- UBND Thị trấn;
- Lưu: VT, VH&TT.



PHỤ LỤC

Tên cầu trên đường ven biển nối giữa hai huyện Quảng Xương và Tĩnh Gia
(Kèm theo Phương án số /PA-UBND ngày / / của UBND huyện Quảng Xương)



STT	Tên gọi		Vị trí	Chiều dài/rộng	Tóm tắt ý nghĩa
	Tên gọi cũ	Tên dự kiến đặt			
1.	Chưa có	Cầu Thạch Châu	Km54+241	Dài:1010m Rộng:16m	Với ý nghĩa nối liền hai xã Quảng Thạch (Huyện Quảng Xương) với xã Hải Châu (Huyện Tĩnh Gia)

Số: **648**/BC-UBND

Quảng Xương, ngày 24 tháng 10 năm 2018

BÁO CÁO

V/v xây dựng Phương án và thực hiện Phương án đặt tên cầu bắc qua Sông Yên thuộc tuyến đường bộ ven biển, đoạn nối giữa hai huyện Quảng Xương và Tĩnh Gia

1. Công tác triển khai xây dựng Phương án.

Thực hiện Công văn số 15395/UBND-CN ngày 15/12/2017 của UBND tỉnh Thanh Hóa về việc đặt tên các cầu lớn qua sông thuộc tuyến đường bộ ven biển, đoạn qua tỉnh Thanh Hóa. UBND huyện Quảng Xương đã triển khai xây dựng và ban hành Phương án số 01/PA-UBND ngày 12/01/2018 về việc đặt tên cầu đường bộ bắc qua Sông Yên thuộc tuyến đường bộ ven biển, đoạn nối giữa hai huyện Quảng Xương và Tĩnh Gia; cầu có chiều dài 1010m, chiều rộng 16m; chân cầu phía Bắc nằm trên địa phận thôn Thạch Đông, xã Quảng Thạch, huyện Quảng Xương; chân cầu phía Nam nằm trên địa phận thôn Yên Châu, xã Hải Châu, huyện Tĩnh Gia. Việc xây dựng Phương án đã bám sát các quy định tại Nghị định số 91/2005/NĐ-CP ngày 11/7/2005 của Chính phủ về việc ban hành Quy chế đặt tên, đổi tên đường, phố và công trình công cộng; Thông tư số 36/2006/TT-BVHTT ngày 20/3/2006 của Bộ trưởng Bộ Văn hóa - Thông tin hướng dẫn thực hiện một số điều của Quy chế đặt tên, đổi tên đường, phố và công trình công cộng ban hành kèm theo Nghị định số 91/2005/NĐ-CP ngày 11/7/2005 của Chính phủ.

2. Công tác triển khai thực hiện Phương án.

Quá trình thực hiện hoàn thiện Phương án, UBND huyện Quảng Xương đã thực hiện những nội dung công việc như sau:

Ngày 01/8/2018, Phòng Văn hóa và Thông tin huyện Quảng Xương đã phối hợp với Phòng Văn hóa và Thông tin huyện Tĩnh Gia tổ chức Hội nghị bàn việc thống nhất đề xuất tên gọi cho cầu bắc qua sông Yên. Hội nghị có sự tham gia của Ban tuyên giáo huyện ủy Tĩnh Gia; Thường trực Đảng Ủy, UBND xã và các đoàn thể xã Hải Châu, huyện Tĩnh Gia.

Ngày 17/8/2018, UBND huyện Quảng Xương đã họp bàn, thống nhất phương án đề nghị đặt tên cầu bắc qua Sông Yên, đồng thời xin ý kiến Ban Thường vụ Huyện ủy, Thường trực Hội đồng nhân dân huyện, Thường trực MTTQ huyện Quảng Xương; chỉ đạo UBND xã Quảng Thạch, huyện Quảng Xương tổ chức xin ý kiến của các ngành đoàn thể cấp xã và ý kiến nhân dân thôn Thạch Đông, xã Quảng Thạch, huyện Quảng Xương. Sau khi nghiên cứu nội dung dự thảo Phương án Ban Thường vụ huyện ủy Quảng Xương đã họp, thảo luận và thống nhất đặt tên cây cầu nêu trên là **Cầu Thạch Châu** (Với ý nghĩa nối liền hai xã Quảng Thạch và Hải Châu). Thường trực UBND, MTTQ huyện;

UBND xã Quảng Thạch và nhân dân thôn Thạch Đông xã Quảng Thạch, huyện Quảng Xương cũng đã có văn bản thống nhất đặt tên cây cầu là **Cầu Thạch Châu**.

Ngày 31/8/2018 UBND huyện Quảng Xương đã có văn bản xin ý kiến góp ý của UBND huyện Tĩnh Gia, đồng thời đề nghị UBND huyện Tĩnh Gia tổ chức xin ý kiến của Thường trực huyện ủy, Thường trực HĐND, Thường trực MTTQ huyện Tĩnh Gia; Tổ chức lấy ý kiến của UBND xã và các ngành đoàn thể xã Hải Châu, ý kiến của nhân dân thôn Yên Châu, xã Hải Châu, huyện Tĩnh Gia.

Ngày 19/9/2018 UBND huyện Tĩnh Gia đã có văn bản phúc đáp văn bản số 1209/UBND-VHTT ngày 31/8/2018 của UBND huyện Quảng Xương về việc đặt tên cầu đường bộ ven biển bắc qua Sông Yên, kèm theo các văn bản của Thường trực huyện ủy Tĩnh Gia, UBND xã Hải Châu với nội dung thống nhất đặt tên cây cầu là **Cầu Thạch Châu**.

3. Đề xuất, kiến nghị.

Sau khi tiếp thu ý kiến của Thường trực huyện ủy, Thường trực HDDND huyện Quảng Xương và huyện Tĩnh Gia; Ý kiến các ngành, đoàn thể hai huyện Quảng Xương và Tĩnh Gia; ý kiến của các ngành đoàn thể và nhân dân thôn Thạch Đông, xã Quảng Thạch huyện, Quảng Xương; ý kiến của các ngành đoàn thể và nhân dân thôn Yên Châu, xã Hải Châu, huyện Tĩnh Gia. Đến nay UBND huyện Quảng Xương đã hoàn chỉnh Phương án đặt tên cầu bắc qua Sông Yên thuộc tuyến đường bộ ven biển, đoạn nối giữa hai huyện Quảng Xương và Tĩnh Gia.

UBND huyện Quảng Xương Kính đề nghị UBND tỉnh xem xét trình HĐND tỉnh Nghị quyết về việc đặt tên cầu bắc qua Sông Yên thuộc tuyến đường bộ ven biển, đoạn nối giữa hai huyện Quảng Xương và Tĩnh Gia. /.

Nơi nhận:

- UBND tỉnh Thanh Hóa
- Sở VHTT&DL Thanh Hóa;
- Ban Thường vụ huyện ủy (b/c);
- CT, các PCT UBND huyện;
- Lưu: VT, VHTT.

**KT. CHỦ TỊCH
PHÓ CHỦ TỊCH**



Thế Lưu

**ỦY BAN NHÂN DÂN
HUYỆN QUẢNG XƯƠNG**

**CỘNG HOÀ XÃ HỘI CHỦ NGHĨA VIỆT NAM
Độc lập - Tự do - Hạnh phúc**

Số: 379/UBND-VH&TT
V/v góp ý kiến đặt tên cầu bắc qua
Sông Yên nối giữa hai huyện
Quảng Xương và Tĩnh Gia thuộc
tuyến đường bộ ven biển.

Quảng Xương, ngày 24 tháng 9 năm 2018

Kính gửi:

- Thường trực Hội đồng nhân dân huyện Quảng Xương;
- Thường trực Ủy ban Mặt trận tổ quốc huyện Quảng Xương;
- UBND xã Quảng Thạch.

Ngày 15/12/2017, UBND tỉnh Thanh Hóa đã ban hành văn bản số 15395/UBND-CN với nội dung thống nhất đề nghị của Sở Văn hóa Thể thao và Du lịch tại văn bản số 3424/SVHTT&DL-NVVH ngày 08/12/2017 về việc đặt tên các cầu lớn qua sông thuộc tuyến đường bộ ven biển đoạn qua tỉnh Thanh Hóa. Nội dung văn bản của Sở VH TT & DL đề nghị UBND tỉnh như sau: Đối với cầu qua sông Yên nối giữa hai huyện Quảng Xương và Tĩnh Gia giao cho huyện Quảng Xương chủ trì, phối hợp với UBND huyện Tĩnh Gia lập Phương án và hoàn thiện hồ sơ đặt tên công trình công cộng, đồng thời kiến nghị không nên lấy tên sông để đặt tên cho cây cầu.

Ngày 17/8/2018, UBND huyện Quảng Xương đã họp bàn, thống nhất phương án đề nghị đặt tên cầu bắc qua Sông Yên, đồng thời xin ý kiến Ban Thường vụ Huyện ủy. Ngày 24/8/2018, Ban Thường vụ huyện ủy Quảng Xương đã họp, thảo luận và thống nhất đặt tên cây cầu nêu trên là Cầu Thạch Châu (Với ý nghĩa nối liền hai xã Quảng Thạch và Hải Châu).

Ngày 19/9/2018 Thường Trưc huyện ủy huyện Tĩnh Gia, UBND huyện Tĩnh Gia đã có văn bản phúc đáp văn bản số 1209/UBND-VHTT ngày 31/8/2018 của UBND huyện Quảng Xương về việc đặt tên cầu đường bộ ven biển bắc qua Sông Yên với nội dung thống nhất đặt tên là Cầu Thạch Châu.

Để tiếp tục hoàn chỉnh hồ sơ và tham mưu bổ sung tên gọi vào ngân hàng tên đường của tỉnh trình HĐND tỉnh xem xét Nghị Quyết. UBND huyện Quảng Xương kính đề nghị Thường trực HĐND huyện Quảng Xương, Thường trực UBMTTQ huyện Quảng Xương có ý kiến bằng văn bản về phương án đặt tên cầu bắc qua Sông Yên thuộc tuyến đường bộ ven biển làm cơ sở để báo cáo UBND tỉnh và thực hiện tiếp các bước theo quy định. Văn bản góp xin gửi về UBND huyện trước 30/9/2018.

Đề nghị UBND xã Quảng Thạch tổ chức hội nghị lấy ý kiến nhân dân thôn Thạch Đông; ý kiến của cấp ủy, chính quyền, Mặt trận Tổ quốc, các đoàn thể xã về việc đặt tên cầu. Tổng hợp ý kiến của cấp ủy, chính quyền, Mặt trận Tổ quốc, các đoàn thể, của nhân dân. Báo cáo về UBND huyện trước ngày 30/9/2018 (Qua Phòng Văn hóa và Thông tin) để UBND huyện tiếp tục chỉ đạo hoàn chỉnh hồ sơ. *vt*

Nơi nhận:

- Như kính gửi;
- Chủ tịch, các PCT UBND huyện
- Lưu VT, VH TT.

**KT. CHỦ TỊCH
PHÓ CHỦ TỊCH**



[Signature]
Thế Lưu

ĐẢNG BỘ TỈNH THANH HOÁ
HUYỆN ỦY QUẢNG XƯƠNG

ĐẢNG CỘNG SẢN VIỆT NAM

Quảng Xương, ngày 29 tháng 8 năm 2018

Số 1020-TB/HU

THÔNG BÁO KẾT LUẬN
CỦA BAN THƯỜNG VỤ HUYỆN ỦY
Về việc đặt tên cầu qua Sông Yên nối giữa hai huyện Quảng Xương
và Tĩnh Gia thuộc tuyến đường bộ ven biển

Ngày 24/8/2018, Ban Thường vụ Huyện uỷ đã họp, thảo luận về việc đặt tên cầu qua Sông Yên nối giữa hai huyện Quảng Xương và Tĩnh Gia thuộc tuyến đường bộ ven biển; sau khi thảo luận, Ban Thường vụ Huyện uỷ kết luận như sau:


1. Thống nhất đặt tên cầu qua Sông Yên nối giữa hai huyện Quảng Xương và Tĩnh Gia thuộc tuyến đường bộ ven biển là Thạch Châu (với ý nghĩa nối liền xã Quảng Thạch và xã Hải Châu).

2. Đề nghị Ủy ban nhân dân huyện Quảng Xương phối hợp với Ủy ban nhân dân huyện Tĩnh Gia hoàn thành hồ sơ đề nghị đặt tên cầu, báo cáo các ngành chức năng xem xét, quyết định.

Ban Thường vụ Huyện uỷ thông báo nội dung kết luận trên đề UBND huyện, các ngành, đơn vị liên quan biết, tổ chức thực hiện./.

Nơi nhận:

- Thường trực Huyện uỷ;
- Thường trực UBND huyện;
- Ủy viên BTV Huyện uỷ;
- UBND huyện;
- Lãnh đạo Văn phòng Huyện uỷ;
- Lưu VP



Nguyễn Thị Hoà

THÔNG BÁO

**Về việc cho ý kiến đặt tên cầu thuộc tuyến đường bộ ven biển
bắc qua Sông Yên, nối huyện Quảng Xương và huyện Tĩnh Gia .**

Ngày 16 tháng 10 năm 2018, Thường trực HĐND huyện nhận được công văn số 1349/UBND-VH&TT, của Ủy ban nhân dân huyện, về việc xin ý kiến đặt tên cầu thuộc tuyến đường bộ ven biển, bắc qua Sông Yên nối huyện Quảng Xương và huyện Tĩnh Gia.

Sau khi xem xét, Thường trực HĐND huyện có ý kiến như sau:

Nhất trí đối với Phương án đề xuất của UBND huyện, về đặt tên cho cầu thuộc tuyến đường bộ ven biển, bắc qua Sông Yên, nối huyện Quảng Xương và huyện Tĩnh Gia là **cầu Thạch Châu**.

Thường trực HĐND huyện đề nghị UBND huyện Quảng Xương, căn cứ các văn bản hướng dẫn của cấp có thẩm quyền, hoàn chỉnh hồ sơ, thủ tục đề nghị UBND tỉnh Thanh Hóa, trình HĐND tỉnh Thanh Hóa quyết nghị theo luật định./.

Nơi nhận:

- TTr H. ủy, HĐND, UBND huyện;
- Phòng KT- HT, TC- KH, VH-TT;
- Lưu: VT, TTHĐND.

**TM. THƯỜNG TRỰC
ỦY BAN CHỦ TỊCH**



Nguyễn Văn Minh

ỦY BAN MTTQ VIỆT NAM
HUYỆN QUẢNG XƯƠNG
BAN THƯỜNG TRỰC
Số: 10 CV/MTTQ

CỘNG HÒA XÃ HỘI CHỦ NGHĨA VIỆT NAM
Độc lập – Tự do – Hạnh phúc

Quảng Xương, ngày 16 tháng 10 năm 2018

Kính gửi: - UBND huyện Quảng Xương
- Phòng Văn hóa huyện Quảng Xương

Ngày 25/9/2018, Thường trực Mặt trận Tổ quốc huyện nhận được công văn 1349/ CV- UBND về việc xin ý kiến đặt tên “ Cầu bắc qua Sông yên” nối giữa 2 huyện Quảng Xương và huyện Tĩnh Gia.

Sau khi tham khảo, tranh thủ ý kiến của cán bộ và nhân dân trên địa bàn huyện, nhất là các xã phía Nam và tham khảo ý kiến của UB. MTTQ huyện Tĩnh Gia. Đồng thời để đảm bảo tên cầu vừa hài hòa vừa đẹp thẩm mỹ và thể hiện tính đoàn kết giữa nhân dân hai huyện.

Thường trực MTTQ huyện nhất trí phương án đặt tên cầu là cầu: **Thạch Châu**
Kính mong UBND huyện, các ngành nghiên cứu tham khảo./.

Nơi nhận:

- UBND huyện (b/c)
- Phòng V hóa
- Lưu V/p



Số: ~~05~~ /BB-UBND

Quảng Thạch, ngày 01 tháng 10 năm 2018.

BIÊN BẢN

**Tổ chức hội nghị lấy ý kiến nhân dân về đặt tên cầu bắc qua sông Yên nối
huyện Quảng Xương và huyện Tĩnh Gia thuộc tuyến đường bộ ven biển**

Hôm nay, hồi 08 giờ 30 phút ngày 01/10/2018

Tại Nhà văn hóa thôn Thạch Đông, xã Quảng Thạch

UBND xã Quảng Thạch tổ chức hội nghị Tổ chức hội nghị lấy ý kiến nhân dân về đặt tên cầu bắc qua sông Yên nối huyện Quảng Xương và huyện Tĩnh Gia thuộc tuyến đường bộ ven biển.

Thành phần tham dự hội nghị gồm có:

- Đại diện UBND xã:

- | | |
|------------------------|--|
| 1. Ông: Bùi Ngọc Long | Phó chủ tịch UBND xã - Chủ trì hội nghị; |
| 2. Ông: Hoàng Văn Tùng | Công chức Văn phòng – thống kê – thư ký; |
| 3. Ông: Viên Đình Soạn | Công chức Địa chính – xây dựng; |
| 4. Ông: Lê Ngọc Khoa | Trưởng công an xã; |

- Đại diện Chi ủy, Ban Công tác Mặt trận thôn Thạch Đông gồm:

- | | |
|--|------------------------------------|
| 1. Ông: Nguyễn Văn Hải | Bí thư chi bộ - Trưởng thôn; |
| 2. Ông: Nguyễn Văn Nhân | Trưởng ban công tác Mặt trận thôn; |
| 3. Các ông, bà là cán bộ các đoàn thể, Tổ bảo vệ ANTT; Tổ trưởng ANXH; | |

- Đại diện các hộ gia đình nhân dân thôn Thạch Đông: 143 người.

Nội dung hội nghị:

1. Thay mặt UBND xã thông qua Công văn số 1349/UBND-VH&TT ngày 04/9/2018 của UBND huyện Quảng Xương về việc góp ý kiến đặt tên cầu bắc qua sông Yên nối huyện Quảng Xương và huyện Tĩnh Gia thuộc tuyến đường bộ ven biển. Theo nội dung của công văn, cầu bắc qua sông Yên được đặt tên là cầu Thạch Châu.

2. Hội nghị thảo luận

Hội nghị đã thảo luận trên cơ sở xem xét về mặt vị trí địa lý và địa danh là cầu bắc qua Sông Yên nối liền hai xã Quảng Thạch và xã Hải Châu nên lấy tên **Thạch** của xã Quảng Thạch ghép với tên **Châu** của xã Hải Châu là hoàn toàn hợp lý.

3. Toán tắt các ý kiến của chủ tọa hội nghị


Hội nghị thống nhất đặt tên cầu bắc qua sông Yên nối huyện Quảng Xương với huyện Tĩnh Gia thuộc đường bộ ven biển là Thạch Châu.

Hội nghị kết thúc lúc 09 giờ 40 phút cùng ngày/

THƯ KÝ



Hoàng Văn Tùng



**PHÓ CHỦ TỊCH UBND XÃ
Bùi Ngọc Long**

*

Số: 16/VB/ĐU

Quảng Thạch, ngày 01 tháng 10 năm 2018

VĂN BẢN THÔNG NHẤT

**Góp ý kiến đặt tên cầu bắc qua Sông Yên nối giữa hai huyện Quảng Xương
và huyện Tĩnh Gia thuộc tuyến đường bộ ven biển**

Kính gửi: UBND huyện Quảng Xương;
Các ban, ngành chức năng của huyện;

Thực hiện Công văn số 1349/UBND-VHTT, ngày 24/9/2018 của UBND huyện Quảng Xương về việc Góp ý kiến đặt tên cầu bắc qua Sông Yên nối giữa hai huyện Quảng Xương và huyện Tĩnh Gia thuộc tuyến đường bộ ven biển.

Ngày 01/10/2018, BCH Đảng bộ xã Quảng Thạch tổ chức hội nghị Đảng ủy mở rộng gồm các thành phần: Đảng ủy, Thường trực HĐND, UBND, Thường trực MTTQ, các đoàn thể chính trị - xã hội, Bí thư chi bộ - Trưởng thôn các thôn trên địa bàn xã. Nội dung xin ý kiến đóng góp về việc đặt tên cầu bắc qua Sông Yên nối giữa hai huyện Quảng Xương và huyện Tĩnh Gia thuộc tuyến đường bộ ven biển.

Sau khi nghe đồng chí Bí thư Đảng ủy quán triệt nội dung công văn số 1349/UBND-VHTT và Phương án của huyện Quảng Xương đề nghị đặt tên cầu bắc qua Sông Yên tên là **cầu Thạch Châu** (với ý nghĩa nối liền hai xã Quảng Thạch và Hải Châu).


Hội nghị đã thảo luận trên cơ sở xem xét về mặt vị trí địa lý và địa danh là cầu bắc qua Sông Yên nối liền hai xã Quảng Thạch và xã Hải Châu nên lấy tên **Thạch** của xã Quảng Thạch ghép với tên **Châu** của xã Hải Châu là hoàn toàn hợp lý.

Hội nghị đi đến thống nhất với phương án đặt tên cầu là **cầu Thạch Châu**.

Đảng ủy xã Quảng Thạch lập văn bản thông nhất góp ý báo cáo về UBND huyện Quảng Xương xem xét.

Nơi nhận:

- TT huyện ủy (b/c);
- TT UB MTTQ huyện (b/c);
- Lưu vp.



Nguyễn Đức Tại

Số: ~~1209~~ / UBND-VH&TT
V/v đặt tên cầu qua Sông Yên nối giữa
hai huyện Quảng Xương và Tĩnh Gia
thuộc tuyến đường bộ ven biển.

Quảng Xương, ngày 11 tháng 8 năm 2018

Kính gửi: UBND huyện Tĩnh Gia.

Ngày 15/12/2017, UBND tỉnh Thanh Hóa đã ban hành văn bản số 15395/UBND-CN với nội dung thống nhất đề nghị của Sở Văn hóa Thể thao và Du lịch tại văn bản số 3424/SVHTT&DL-NVVH ngày 08/12/2017 về việc đặt tên các cầu lớn qua sông thuộc tuyến đường bộ ven biển đoạn qua tỉnh Thanh Hóa. Nội dung văn bản của Sở VH&DL đề nghị UBND tỉnh như sau: Đối với cầu qua sông Yên nối giữa hai huyện Quảng Xương và Tĩnh Gia giao cho huyện Quảng Xương chủ trì, phối hợp với UBND huyện Tĩnh Gia lập Phương án và hoàn thiện hồ sơ đặt tên công trình công cộng, đồng thời kiến nghị không nên lấy tên sông để đặt tên cho cây cầu.

Để có cơ sở lập phương án đặt tên cầu và đề nghị HĐND tỉnh phê duyệt. UBND huyện Quảng Xương đã giao cho Phòng Văn Hóa và Thông tin huyện Quảng Xương phối hợp với Phòng Văn hóa và Thông tin huyện Tĩnh Gia nghiên cứu đề xuất đặt tên cầu trên đường ven biển bắc qua Sông Yên.

Ngày 01/8/2018, Phòng Văn hóa và Thông tin huyện Quảng Xương đã phối hợp với Phòng Văn hóa và Thông tin huyện Tĩnh Gia tổ chức hội nghị bàn việc thống nhất đề xuất tên gọi cho cầu bắc qua sông Yên. Căn cứ kết quả buổi làm việc và nghiên cứu quy hoạch xây dựng cầu, Phòng Văn hóa và Thông tin huyện Quảng Xương đã báo cáo đề xuất đặt tên là Cầu Bình Yên hoặc là Cầu Yên Bình.

Ngày 17/8/2018, UBND huyện Quảng Xương đã họp bàn, thống nhất phương án đề nghị đặt tên cầu bắc qua Sông Yên, đồng thời xin ý kiến Ban Thường vụ Huyện ủy. Ngày 24/8/2018, Ban Thường vụ huyện ủy Quảng Xương đã họp, thảo luận và thống nhất đặt tên cây cầu nêu trên là Cầu Thạch Châu (Với ý nghĩa nối liền hai xã Thạch và Hải Châu).

Để tiếp tục tham mưu bổ sung tên gọi vào ngân hàng tên đường của tỉnh trình HĐND tỉnh xem xét Nghị Quyết. UBND huyện Quảng Xương kính đề nghị

UBND huyện Tĩnh Gia xem xét, có ý kiến bằng văn bản về phương án đặt tên cầu bắc qua Sông Yên thuộc tuyến đường bộ ven biển làm cơ sở đề báo cáo UBND tỉnh và thực hiện tiếp các bước theo quy định. / 12

Nơi nhận:

- Như trên:
- Lưu: VT.

**KT. CHỦ TỊCH
PHÓ CHỦ TỊCH**



Trần Thế Lưu

**ĐẢNG BỘ TỈNH THANH HOÁ
HUYỆN ỦY TỈNH GIA**

ĐẢNG CỘNG SẢN VIỆT NAM

Tỉnh Gia, ngày 15 tháng 9 năm 2018

*
Số 679 -CV/HU
V/v đặt tên cầu qua sông Yên
thuộc tuyến đường bộ ven biển

Kính gửi: Ủy ban nhân dân huyện Tĩnh Gia

Thường trực Huyện ủy nhận được Công văn số 3034/UBND-VHTT ngày 19/9/2018 của UBND huyện về việc đặt tên cầu qua sông Yên nối giữa hai huyện Quảng Xương và Tĩnh Gia thuộc tuyến đường bộ ven biển.

Sau khi xem xét Thường trực Huyện ủy có ý kiến như sau:

1. Thống nhất đặt tên cầu qua sông Yên nối giữa hai huyện Quảng Xương và Tĩnh Gia thuộc tuyến đường bộ ven biển là Thạch Châu, với ý nghĩa cầu nối liền hai xã Quảng Thạch, huyện Quảng Xương và xã Hải Châu, huyện Tĩnh Gia.

2. UBND huyện Tĩnh Gia phối hợp với UBND huyện Quảng Xương tổng hợp trình HĐND, UBND tỉnh xem xét quyết định./.

Nơi nhận:

- Như kính gửi;
- Lưu: VPHU.

**T/M BAN THƯỜNG VỤ
PHÓ BÍ THƯ THƯỜNG TRỰC**



Phạm Văn Ninh

**ỦY BAN NHÂN DÂN
HUYỆN TỈNH GIA**

Số: ~~3047~~ /UBND-VHTT

V/v tham gia ý kiến đặt tên cầu bắc
qua sông Yên nối giữa hai huyện
Quảng Xương và Tỉnh Gia thuộc
tuyến đường bộ ven biển

CỘNG HÒA XÃ HỘI CHỦ NGHĨA VIỆT NAM

Độc lập - Tự do - Hạnh phúc

Tỉnh Gia, ngày 19 tháng 9 năm 2018

Kính gửi: Ủy ban nhân dân huyện Quảng Xương

UBND huyện Tỉnh Gia nhận được văn bản số 1209/UBND-VHTT ngày 31/8/2018 của UBND huyện Quảng Xương về việc đặt tên cầu qua sông Yên nối giữa hai huyện Quảng Xương và Tỉnh Gia thuộc tuyến đường ven biển. Theo đó, Ban Thường vụ Huyện ủy Quảng Xương, UBND huyện Quảng Xương thống nhất phương án đề nghị đặt tên cầu qua sông Yên là **cầu Thạch Châu** (với ý nghĩa cầu nối liền hai xã Quảng Thạch và Hải Châu) và xin ý kiến của UBND huyện Tỉnh Gia về phương án đặt tên cầu nêu trên.

Trên cơ sở thống nhất tên cầu qua sông Yên là cầu Thạch Châu của UBND xã Hải Châu tại văn bản số 112/CV-UBND ngày 06/9/2018 về việc đặt tên cầu qua sông Yên. UBND huyện đã thảo luận và thống nhất phương án đề nghị đặt tên cầu bắc qua sông Yên thuộc tuyến đường bộ ven biển là cầu Thạch Châu, đồng thời xin ý kiến của Thường trực Huyện ủy, Thường trực Huyện ủy Tỉnh Gia đã thống nhất đặt tên cầu bắc qua sông Yên nối giữa hai huyện Quảng Xương và Tỉnh Gia thuộc tuyến đường ven biển là cầu Thạch Châu tại văn bản số 679-CV/HU ngày 19/9/2018.

UBND huyện Tỉnh Gia tham gia ý kiến với UBND huyện Quảng Xương để có cơ sở tổng hợp, hoàn thiện hồ sơ trình các cấp có thẩm quyền xem xét quyết định.

(gửi kèm văn bản số 112/CV-UBND ngày 06/9/2018 của UBND xã Hải Châu và văn bản số 679-CV/HU ngày 19/9/2018 của Thường trực Huyện ủy).

Nơi nhận:

- Như trên;

- Lưu: VT. *NS*

*Hết Cg
Đã lưu
VHTT.*



**KT. CHỦ TỊCH
PHÓ CHỦ TỊCH**

Lê Thế Kỳ

**ỦY BAN NHÂN DÂN
Xã Hải Châu**

Số: 112/ CV-UBND

"Trở lời CV số 2871/UBND-VHTT
Ngày 06/9/2018 V/v xin ý kiến đặt tên cầu
qua sông Yên, Giữa huyện Quảng Xương
và Tỉnh Gia tuyến đường bộ ven biển"

**CỘNG HOÀ XÃ HỘI CHỦ NGHĨA VIỆT NAM
Độc lập – tự do Hạnh phúc**

Hải Châu, ngày 06 tháng 09 năm 2018

Kính gửi : - Ủy ban nhân dân huyện
- Phòng VHTT huyện Tỉnh Gia

Ngày 06 tháng 09 năm 2018, UBND xã Hải Châu nhận được công văn số 2871/UBND-VHTT, V/v xin ý kiến đặt tên cầu qua sông Yên, Giữa huyện Quảng Xương và Tỉnh Gia, tuyến đường bộ ven biển. UBND xã đã xin ý kiến BTV Đảng ủy, TTHĐND, TTUBND, TTMTTQ, các ban ngành đoàn thể cấp xã và trở lời văn bản như sau:

Thống nhất lấy tên "Thạch Châu" đặt tên cầu qua sông Yên, Giữa huyện Quảng Xương và Tỉnh Gia tuyến đường bộ ven biển.

UBND xã làm văn bản gửi UBND huyện về nội dung trên.

Nơi nhận:

- Như kính gửi;
- Lưu VP.

TM. ỦY BAN NHÂN DÂN XÃ
Hoàng Văn Tùng



HOÀNG VĂN TÙNG

ỦY BAN NHÂN DÂN HUYỆN HẬU LỘC

HỒ SƠ

**Đặt tên cầu lớn qua sông thuộc tuyến quốc lộ ven biển,
đoạn qua huyện Hậu Lộc**

Hồ sơ gồm:

1. Tờ trình của UBND huyện;
2. Tóm tắt ý nghĩa tên cầu;
3. Đề án đặt tên cầu;
4. Báo cáo tổng hợp ý kiến;
5. Công văn đề nghị UBND huyện Hoằng Hóa, Thường trực Huyện ủy, HĐND, MTTQ huyện và UBND xã Hải Lộc, Hòa Lộc cho ý kiến về tên cầu;
6. VB thống nhất đặt tên cầu của UBND huyện Hoằng Hóa, Thường trực Huyện ủy, HĐND, MTTQ huyện và UBND xã Hải Lộc, Hòa Lộc.

Hậu Lộc, tháng 7 năm 2018

Số: 78/TTr-UBND

Hậu Lộc, ngày 12 tháng 07 năm 2018

TỜ TRÌNH

V/v đề nghị đặt tên cầu lớn qua sông thuộc tuyến đường lộ ven biển,
đoạn qua huyện Hậu Lộc

Kính gửi: Sở Văn hóa, Thể thao và Du lịch

Ngày 15/12/2017, UBND huyện Hậu Lộc nhận được Công văn số: 15395/UBND-CN của UBND tỉnh Thanh Hóa về việc đặt tên các cầu lớn qua sông thuộc tuyến đường lộ ven biển, đoạn qua tỉnh Thanh Hóa; Ngày 08/12/2017, UBND huyện Hậu Lộc nhận được Công văn số 3424/SVHTTDL-NVVH của Sở Văn hóa, Thể thao và Du lịch về việc đặt tên các cầu lớn qua sông thuộc tuyến đường lộ ven biển đoạn qua tỉnh Thanh Hóa. Theo đó, UBND huyện Hậu Lộc chủ trì, lập phương án, hoàn thiện hồ sơ đặt tên Cầu nối giữa 02 huyện Hậu Lộc và Hoằng Hóa thuộc tuyến lộ ven biển và Cầu nối giữa 02 xã Hải Lộc và xã Hòa Lộc.

Sau khi tiến hành các bước quy trình theo Quyết định số 17/2018/UBND ngày 15/05/2018 về việc Ban hành quy định, trình tự, thủ tục đặt tên, đổi tên đường, phố và công trình công cộng trên địa bàn tỉnh Thanh Hóa. UBND huyện Hậu Lộc đề nghị Hội đồng tư vấn tỉnh báo cáo UBND tỉnh xem xét trình Hội đồng nhân dân tỉnh phê duyệt tên các cầu lớn qua sông thuộc tuyến đường lộ ven biển đoạn qua huyện Hậu Lộc, cụ thể như sau:

1. Cầu bắc qua sông nối giữa 02 huyện Hoằng Hóa và Hậu Lộc (đoạn qua Sông Trường Giang, Km19+665, chiều dài cầu 1009m, địa phận xóm Hòa Ngr, xã Hòa Lộc, huyện Hậu Lộc nối xóm 1, xã Hoằng Yên, huyện Hoằng Hóa) là Cầu **Lạch Trường**.

2. Cầu bắc qua sông nối 02 xã Hải Lộc và Hòa Lộc (đoạn qua Kênh De, Km15+642, chiều dài 134m, nối giữa xóm Tân Lập, xã Hải Lộc và xóm Xuân Tiến, xã Hòa Lộc) là Cầu **Nam Khê**.

Kính đề nghị các cấp có thẩm quyền xem xét, phê duyệt./.

Nơi nhận:

- Như trên;
- Lưu: VT, VHHT.



Vũ Thị Hà

Hậu Lộc, ngày 12 tháng 7 năm 2018

TÓM TẮT

**Ý nghĩa tên dự kiến cầu lớn bắc qua sông thộc tuyến đường lộ ven biển
đoạn qua huyện Hậu Lộc**

(kèm theo Tờ trình số 79/TTr -UBND ngày 12/7/2018 của UBND huyện)

1. CẦU NAM KHÊ

Cầu bắc qua Kênh De, thuộc Km15+642, chiều dài 134m, nối giữa xóm Tân Lập, xã Hải Lộc và xóm Xuân Tiến, xã Hòa Lộc là Cầu Nam Khê.

Tên Cầu Nam Khê trùng với tên Cầu đã được UBND tỉnh phê duyệt dự án đầu tư tại Quyết định số 2455/QĐ-UBND ngày 08/8/2008), đây cũng là tên của cầu cũ nối giữa xã Hải Lộc và xã Hòa Lộc.

2. CẦU LẠCH TRƯỜNG

Cầu bắc qua sông Lạch Trường (thuộc Km19+665, chiều dài 1009m, nối xóm Hòa Ngư, xã Hòa Lộc, huyện Hậu Lộc và xóm 1, xã Hoằng Yên, huyện Hoằng Hóa) là Cầu Lạch Trường.

Lạch Trường gắn với tên con sông, ngày nay là dòng sông chính của Sông Mã. Trong khoảng 60 năm (từ 1533-1593) Hoằng Hóa nói chung, Lạch Trường nói riêng phải chịu những cảnh thảm thương, tiêu điều do chiến tranh. Mở đầu cuộc leo thang đánh phá Miền Bắc, đế Quốc Mỹ cũng chọn Lạch Trường để tấn công và quân dân Hoằng Hóa - Hậu Lộc đã làm nên chiến thắng nức lòng bề bạn ngày 05/08/1964. Bộ đội Hải Quân đã phát huy truyền thống “trận đầu đánh thắng” của QĐND Việt Nam. Hiện nay của Lạch Trường có cảng cá Hòa Lộc rất quan trọng cả về kinh tế và quốc phòng.

Về pháp lý, đây cũng là tên được phê duyệt tại Nghị quyết số 90/2017/NQ-HĐND ngày 07 tháng 12 năm 2017 của Hội đồng nhân dân tỉnh Thanh Hóa về việc ban hành Ngân hàng tên đường, phố và công trình công cộng trên địa bàn tỉnh Thanh Hóa.

Nơi nhận:

- UBND tỉnh;
- Sở VHTTDL tỉnh;
- Hội đồng tư vấn tỉnh;
- Lưu: VT, VHTT.



**KT. CHỦ TỊCH
PHÓ CHỦ TỊCH**

Vũ Thị Hà

Số: 7/ĐA-UBND

Hậu Lộc, ngày 31 tháng 7 năm 2018

ĐỀ ÁN

Đặt tên cầu qua sông thuộc tuyến lộ ven biển đoạn qua huyện Hậu Lộc

PHẦN I: GIỚI THIỆU

I. Đặc điểm tình hình

1. Vị trí địa lý:

Hậu Lộc là huyện đồng bằng ven biển, cách trung tâm thành phố Thanh Hoá 25 km về phía đông bắc. Phía bắc giáp huyện Nga Sơn, Hà Trung; phía nam và phía tây giáp huyện Hoằng Hoá; phía đông giáp biển Đông nên khá thuận lợi cho phát triển kinh tế biển. Điều kiện tự nhiên rất đa dạng, giàu tiềm năng với 3 vùng: vùng đồi, vùng đồng bằng chủ yếu là phù sa và vùng ven biển. Hệ thống giao thông của Hậu Lộc khá phát triển do có Quốc lộ 1A, tuyến đường sắt Bắc - Nam và Quốc lộ 10 chạy qua. Những yếu tố này đã tạo điều kiện thuận lợi cho kinh tế Hậu Lộc phát triển trên các lĩnh vực nông - lâm nghiệp, thủy hải sản, công nghiệp, thủ công nghiệp và dịch vụ.

2. Cơ cấu dân số:

Diện tích tự nhiên là 141,5 km², có 44.139 hộ, dân số là 176.272 người, có 26 xã, 1 thị trấn; có các tôn giáo là Phật giáo, công giáo; công trình thủy lợi đập đồng mới cung cấp nước tưới cho hơn 32000 ha.

II. Điều kiện tự nhiên phát triển kinh tế xã hội

- Lĩnh vực kinh tế: Thực hiện các chương trình, kế hoạch, đề án khuyến khích phát triển tranh thủ các nguồn đầu tư xây dựng cơ sở hạ tầng, giao thông, ứng dụng tiến bộ khoa học vào sản xuất nông nghiệp, thực hiện công nghiệp hoá nông nghiệp nông thôn, chuyển đổi cơ cấu cây trồng, vật nuôi, các mô hình kinh tế trang trại, khu sản xuất, nuôi trồng thủy hải sản mang lại hiệu quả kinh tế. Cơ cấu lao động cũng có hướng chuyển dịch theo cơ cấu phát triển kinh tế, lao động qua đào tạo ngày càng chiếm tỷ trọng cao trong cơ cấu lao động cơ cấu kinh tế tăng dần về thương mại, dịch vụ, tiểu thủ công nghiệp và giảm dần về nông nghiệp; huy động sự đóng góp tự nguyện của nhân dân để xây dựng đường giao thông và các công trình phúc lợi phục vụ dân sinh kinh tế thị trấn.

- Lĩnh vực giáo dục, y tế, xã hội, văn hóa và thể dục thể thao: Thực hiện kế hoạch phát triển sự nghiệp giáo dục ở địa phương; huy động trẻ em vào lớp đúng độ tuổi, tổ chức các lớp bổ túc văn hóa, thực hiện xóa mù chữ cho những người trong độ tuổi; chương trình y tế cơ sở, dân số, kế hoạch hóa gia đình; vận động nhân dân giữ gìn vệ sinh; phòng, chống các dịch bệnh. Xây dựng phong trào hoạt động văn hóa, thể dục thể thao, các lễ hội cổ truyền, bảo vệ và phát huy giá trị

của các di tích lịch sử - văn hoá và danh lam thắng cảnh. Thực hiện chính sách, chế độ đối với thương binh, bệnh binh, gia đình liệt sỹ, những người và gia đình có công với nước, nuôi dưỡng, chăm sóc các đối tượng chính sách ở địa phương.

- Lĩnh vực quốc phòng, an ninh, trật tự, an toàn xã hội: Thực hiện công tác nghĩa vụ quân sự và tuyển quân theo kế hoạch; đăng ký, quản lý quân nhân dự bị động viên; tổ chức thực hiện việc xây dựng, huấn luyện, sử dụng lực lượng dân quân tự vệ, bảo đảm an ninh, trật tự, an toàn xã hội; xây dựng phong trào quần chúng bảo vệ an ninh Tổ quốc, phòng ngừa các tệ nạn xã hội.

III. Sự cần thiết và cơ sở pháp lý của đề án

1. Sự cần thiết phải đặt tên cầu

Nhằm thực hiện tốt việc phát triển hệ thống giao thông trong cả nước. Dự án quốc lộ ven Biển được triển khai thực hiện là một trong những công trình quan trọng với cả kinh tế, quốc phòng và dân sinh. Tuyến đường ven biển nối giữa các địa phương trong tỉnh cũng như cả nước tạo đà cho sự phát triển kinh tế của huyện nói riêng và của tỉnh nói chung.

Để ghi nhận những đóng góp to lớn của thế hệ cha anh đi trước đối với sự nghiệp xây dựng và bảo vệ tổ quốc, những dấu mốc, địa danh lịch sử gắn liền với những chiến tích quan trọng của cách mạng Việt Nam. Việc đặt tên các cầu qua sông thuộc tuyến lộ ven biển là yêu cầu cần thiết để khẳng định vị thế, vai trò, chủ quyền và sự trân trọng lịch sử của nhân dân Hậu Lộc.

2. Cơ sở pháp lý

Nghị định số 91/2005/NĐ-CP ngày 11/7/2005 của Chính phủ về việc ban hành quy chế đặt tên, đổi tên đường, phố và công trình công cộng;

Thông tư số 36/2006/TT- BVHTT ngày 20/3/2006 của Bộ văn hóa - Thông tin (nay là Bộ văn hóa, Thể thao và Du lịch) hướng dẫn thực hiện Nghị định số 91/2005/NĐ-CP;

Nghị quyết số 90/2017/NQ-HĐND ngày 7/12/2017 của HĐND tỉnh về việc ban hành ngân hàng tên đường, phố và công trình công cộng trên địa bàn tỉnh Thanh Hóa.

Công văn số: 15395/ UBND-CN ngày 15 tháng 12 năm 2017 của UBND tỉnh Thanh Hóa về việc đặt tên các cầu lớn qua sông thuộc tuyến đường lộ ven biển, đoạn qua tỉnh Thanh Hóa;

Công văn số 3424/SVHTTDL-NVVH ngày 08 tháng 12 năm 2017 của Sở Văn hóa, Thể thao và Du lịch về việc đặt tên các cầu lớn qua sông thuộc tuyến đường lộ ven biển đoạn qua tỉnh Thanh Hóa.

IV. Nguyên tắc đặt tên cầu:

Cầu qua sông thuộc lộ ven biển được xây dựng theo quy hoạch;

Căn cứ vào vị trí, quy mô của đường để đặt tên tương xứng với tên của danh nhân, ý nghĩa của địa danh, tầm quan trọng của sự kiện lịch sử. Đặt tên cầu

phải mang tính khoa học, tính lịch sử, tính văn hóa, ổn định lâu dài và đúng quy định.

Việc lấy tên các địa danh, sự kiện lịch sử, văn hóa, danh nhân qua các thời đại (anh hùng dân tộc, người có công với nước) mang tính lịch sử, tính pháp lý thuộc ngân hàng tên do HĐND tỉnh phê duyệt. Do vậy, huyện Hậu Lộc chọn tên các anh hùng dân tộc, danh nhân, người có công với nước và sự kiện lịch sử của địa phương để đặt tên cầu.

PHẦN II: ĐẶT TÊN CẦU

1. Cầu Nam Khê

Cầu bắc qua Kênh De, thuộc Km15+642, chiều dài 134m, nối giữa xóm Tân Lập, xã Hải Lộc và xóm Xuân Tiến, xã Hòa Lộc là Cầu Nam Khê.

Nam Khê là tên trùng với tên Cầu đã được UBND tỉnh phê duyệt dự án đầu tư tại Quyết định số 2455/QĐ-UBND ngày 08/8/2008, đây cũng là tên của cầu cũ nối giữa xã Hải Lộc và xã Hòa Lộc.

2. Cầu Lạch Trường

Cầu bắc qua sông Lạch Trường (thuộc Km19+665, chiều dài 1009m, nối xóm Hòa Ngư, xã Hòa Lộc, huyện Hậu Lộc và xóm 1, xã Hoàng Yên, huyện Hoằng Hóa) là Cầu Lạch Trường.

Lạch Trường gắn với tên con sông, ngày nay là dòng sông chính của Sông Mã. Theo Bách khoa toàn thư cho biết “tháng 3 năm 1380 Chiêm Thành lại cướp các nơi ở Hoằng Hóa. Thượng Hoàng sai Lê Quý Ly (tức Hồ Quý Ly) chỉ huy quân thủy, Đỗ Tử Bình chỉ huy quân bộ đi chống giữ. Đến Ngụ Giang (sông Mã thời Trần, sông Lạch Trường nay) đóng cọc ở giữa sông, cầm cự với người Chiêm. Chế Bồng Nga thua trận tháo chạy. Nhưng tháng 2/1382 Chiêm Thành lại vào cướp, nhà Trần đã chặn, đón quân Chiêm từ Cửa Y Bích tức cửa Lạch Trường. Theo Ngụ Giang vượt lên. Tướng Nguyễn Đa Phương được dân Hoằng Hóa giúp đã đột kích quân Chiêm ở cửa Lạch Trường và thắng lớn. Đánh và đuổi giặc theo đường biển chạy dài đến Nghệ An”. Trong khoảng 60 năm (từ 1533-1593) Hoằng Hóa nói chung, Lạch Trường nói riêng phải chịu những cảnh thảm thương, tiêu điều do chiến tranh. Có tới 10 cuộc chiến tranh diễn ra trên đất Hoằng Hóa do tướng Mạc Kính Điển Nhà Mạc chỉ huy. Phần lớn theo đường thủy vào cửa Lạch Trường dọc sông Ngụ tiến lên. Khi nhà Lê Mạc lên tấn công trở lại 1593 Mạc rút lên Cao Bằng cửa Lạch Trường mới yên. Mở đầu cuộc leo thang đánh phá Miền Bắc, đế Quốc Mỹ cũng chọn Lạch Trường để tấn công và quân dân Hoằng Hóa - Hậu Lộc đã làm nên chiến thắng nức lòng bè bạn ngày 05/08/1964. Bộ đội Hải Quân đã phát huy truyền thống “trận đầu đánh thắng” của QĐND Việt Nam. Hiện nay của Lạch Trường có cảng cá Hòa Lộc rất quan trọng cả về kinh tế và quốc phòng.

Về pháp lý, đây cũng là tên được phê duyệt tại Nghị quyết số 90/2017/NQ-HĐND ngày 07 tháng 12 năm 2017 của Hội đồng nhân dân tỉnh Thanh Hóa về việc ban hành Ngân hàng tên đường, phố và công trình công cộng trên địa bàn tỉnh Thanh Hóa.

UBND huyện ban hành đề án, thông báo rộng rãi đến các cơ quan, ban ngành, đoàn thể, các tổ chức chính trị, xã hội và nhân dân trong huyện, UBND huyện Hoằng Hóa, xã Hòa Lộc, Hải Lộc để tham góp ý kiến cho việc đặt tên cầu thuộc tuyến lộ ven biển đoạn qua huyện Hậu Lộc./.

Nơi nhận:

- UBND tỉnh Thanh Hóa;
- Sở VH-TT-DL tỉnh Thanh Hóa;
- TT Huyện Ủy, HĐND&UBND, UBMTTQVN huyện;
- Chủ tịch, các PCT-UBND huyện;
- UBND huyện Hoằng Hóa;
- Tuyên giáo, Nội vụ, Tài nguyên môi trường;
- TC-KH, Kinh tế hạ tầng, VH-TT;
- UBND xã Hòa Lộc, Hải Lộc
- Lưu VT, VH-TT



Vũ Thị Hà

Số: 154/BC- UBND

Hậu Lộc, ngày 12 tháng 7 năm 2018

BÁO CÁO

Tổng hợp ý kiến về tên các cầu lớn bắc qua sông thuộc tuyến đường lộ ven biển đoạn qua tỉnh Thanh Hóa

Thực hiện Công văn số: 15395/ UBND-CN ngày 15 tháng 12 năm 2017 của UBND tỉnh Thanh Hóa về việc đặt tên các cầu lớn qua sông thuộc tuyến đường lộ ven biển, đoạn qua tỉnh Thanh Hóa; Công văn số 3424/SVHTTDL-NVVH ngày 08 tháng 12 năm 2017 của Sở Văn hóa, Thể thao và Du lịch về việc đặt tên các cầu lớn qua sông thuộc tuyến đường lộ ven biển đoạn qua tỉnh Thanh Hóa. UBND huyện Hậu Lộc báo cáo tổng hợp ý kiến của các tổ chức Đảng, đoàn thể, cơ quan chuyên môn và nhân dân như sau:

I. CÔNG TÁC PHỐI HỢP, CHỈ ĐẠO

Ngày 28/5/2018, UBND huyện đã có Công văn số 432/UBND-VHTT gửi UBND huyện Hoằng Hóa V/v cho ý kiến về tên Cầu bắc qua sông nối giữa 02 huyện Hậu Lộc và Hoằng Hóa thuộc tuyến đường lộ ven biển đoạn qua tỉnh Thanh Hóa.

Ngày 5/6/2018, UBND huyện đã có Công văn số 464 /UBND - VHTT gửi UBND xã Hải Lộc V/v cho ý kiến tên cầu qua sông nối giữa xã Hải Lộc và Hòa Lộc thuộc tuyến đường lộ ven biển và UBND xã Hòa Lộc V/v cho ý kiến tên cầu qua sông nối giữa Hải Lộc - Hòa Lộc và Hòa Lộc với Hoằng Yên, Hoằng Hóa.

Ngày 14/6 /2018, UBND huyện Hậu Lộc đã có Công văn số 498/UBND-VHTT gửi Thường trực Huyện ủy, Thường trực HĐND, Thường trực UBNDTTQ Việt Nam huyện Hậu Lộc V/v cho ý kiến tên cầu qua Kênh De nối giữa xã Hải Lộc và Hòa Lộc và tên cầu qua sông Lạch Trường nối giữa Hậu Lộc và Hoằng Hóa.

II. KẾT QUẢ TỔNG HỢP CỤ THỂ NHƯ SAU:

1. Về tên Cầu bắc qua Kênh De, thuộc Km15+642, chiều dài 134m, nối giữa xóm Tân Lập, xã Hải Lộc và xóm Xuân Tiến, xã Hòa Lộc là **Cầu Nam Khê** (trùng với tên Cầu đã được UBND tỉnh phê duyệt dự án đầu tư tại Quyết định số 2455/QĐ-UBND ngày 08/8/2008), đây cũng là tên của Bến đò cũ nối giữa xã Hải Lộc và xã Hòa Lộc)

Kết quả: 100% nhân dân xã Hải Lộc, Hòa Lộc các tổ chức Đảng, đoàn thể, các nhà chuyên môn và nhân dân 02 xã Hải Lộc và Hòa Lộc thống nhất với tên dự kiến của UBND huyện. Nhiều ý kiến cho rằng việc đặt tên Cầu mang tên Nam Khê là để giữ được tên cổ đã được dân gian biết đến tại Bến đò Nam Khê cũ, và cũng là đáp ứng nguyện vọng từ năm 2008 đã có dự án đầu tư xây dựng Cầu Nam Khê là hoàn toàn phù hợp với quy hoạch và bản sắc văn hóa tại địa phương.


2. Về tên Cầu qua sông Lạch Trường (thuộc Km19+665, chiều dài 1009m, nối xóm Hòa Ngư, xã Hòa Lộc, huyện Hậu Lộc và xóm 1, xã Hoàng Yên, huyện Hoàng Hóa) là **Cầu Lạch Trường** (gắn với tên con sông, ngày nay là dòng sông chính của Sông Mã. Nơi đây diễn ra những sự kiện lịch sử tiêu biểu thời kỳ chống Mỹ cứu nước, đặc biệt là chiến công của Hải quân Việt Nam ngày 5/8/1964).

Kết quả: 100% nhân dân xã Hòa Lộc, UBND huyện Hoàng Hóa, các tổ chức Đảng, đoàn thể, các nhà khoa học đều thống nhất đặt tên là Cầu Lạch Trường. Nhiều ý kiến cho rằng việc đặt tên là Cầu Lạch Trường là rất phù hợp với thực tế, chiến thắng Lạch Trường có tiếng vang cả nước, đó là công lao của nhiều thế hệ cha anh của cả 02 huyện trong thời kỳ chống đế quốc Mỹ. Về pháp lý, đây cũng là tên được phê duyệt tại Nghị quyết số 90/2017/NQ-HĐND ngày 07 tháng 12 năm 2017 của Hội đồng nhân dân tỉnh Thanh Hóa về việc ban hành Ngân hàng tên đường, phố và công trình công cộng trên địa bàn tỉnh Thanh Hóa.

Trên đây là báo cáo tổng hợp ý kiến của nhân dân, các tổ chức đảng, đoàn thể về tên cầu lớn qua sông thuộc tuyến đường lộ ven biển đoạn qua huyện Hậu Lộc. Kính đề nghị Hội đồng tư vấn tỉnh, UBND tỉnh xem xét./.

Nơi nhận:

- UBND tỉnh;
- Sở VHTTDL tỉnh;
- Hội đồng tư vấn tỉnh;
- Lưu: VT, VHTT.



Vũ Thị Hà

**ỦY BAN NHÂN DÂN
HUYỆN HẬU LỘC**

**CỘNG HÒA XÃ HỘI CHỦ NGHĨA VIỆT NAM
Độc lập - Tự do - Hạnh Phúc**

Số: 498/UBND-VHTT
V/v cho ý kiến tên cầu qua Sông
thuộc tuyến đường lộ ven biển.

Hậu Lộc, ngày 14 tháng 6 năm 2018

Kính gửi:

- Thường trực Huyện ủy Hậu Lộc;
- Thường trực HĐND huyện Hậu Lộc;
- Thường trực UBND huyện Hậu Lộc.

UBND huyện Hậu Lộc nhận được Công văn số: 15395/ UBND-CN ngày 15/12/2017 của UBND tỉnh Thanh Hóa về việc đặt tên các cầu lớn qua sông thuộc tuyến đường lộ ven biển, đoạn qua tỉnh Thanh Hóa;

Thực hiện Nghị quyết số 90/2017/NQ-HĐND ngày 07 tháng 12 năm 2017 của Hội đồng nhân dân tỉnh Thanh Hóa về việc ban hành Ngân hàng tên đường, phố và công trình công cộng trên địa bàn tỉnh Thanh Hóa; Quyết định số 17/2018/UBND ngày 15/5/2018 về việc Ban hành quy định, trình tự, thủ tục đặt tên, đổi tên đường, phố và công trình công cộng trên địa bàn tỉnh Thanh Hóa. Theo đó, UBND huyện dự kiến tên Cầu qua sông Lạch Trường (thuộc Km19+665, chiều dài 1009m, nối xóm Hòa Ngr, xã Hòa Lộc, huyện Hậu Lộc và xóm 1, xã Hoàng Yên, huyện Hoàng Hóa) là **Cầu Lạch Trường** (gắn với tên con sông, ngày nay là dòng sông chính của Sông Mã. Nơi đây diễn ra những sự kiện lịch sử tiêu biểu thời kỳ chống Mỹ cứu nước, đặc biệt là chiến công của Hải quân Việt Nam ngày 5/8/1964) và Cầu bắc qua Kênh De (thuộc Km15+642, chiều dài 134m, nối giữa xóm Tân Lập, xã Hải Lộc và xóm Xuân Tiến, xã Hòa Lộc) là **Cầu Nam Khê** (trùng với tên Cầu đã được UBND tỉnh phê duyệt dự án đầu tư tại Quyết định số 2455/QĐ-UBND ngày 08/8/2008), đây cũng là tên của Bến đò cũ nối giữa xã Hải Lộc và xã Hòa Lộc).

Để hoàn thiện hồ sơ đề nghị Hội đồng tư vấn tỉnh báo cáo UBND tỉnh xem xét trình Hội đồng nhân dân tỉnh phê duyệt. UBND huyện Hậu Lộc kính đề nghị Thường trực Huyện ủy, HĐND, UBND huyện cho ý kiến về tên của 2 Cầu nêu trên. Văn bản gửi UBND huyện Hậu Lộc (qua Phòng Văn hóa và Thông tin) để lấy cơ sở tổng hợp báo cáo tỉnh theo quy định./.

Nơi nhận:

- Như trên;
- Các PCT UBND huyện;
- Lưu: VT, VHTT.

**KT. CHỦ TỊCH
PHÓ CHỦ TỊCH**



[Handwritten signature]

Vũ Thị Hà

**ỦY BAN NHÂN DÂN
HUYỆN HẬU LỘC**

**CỘNG HÒA XÃ HỘI CHỦ NGHĨA VIỆT NAM
Độc lập - Tự do - Hạnh Phúc**

Số: ~~432~~ /UBND-VHTT

V/v cho ý kiến tên cầu qua Sông
nối giữa Hậu Lộc và Hoàng Hóa
thuộc tuyến đường lộ ven biển.

Hậu Lộc, ngày 27 tháng 5 năm 2018

Kính gửi: UBND huyện Hoàng Hóa

UBND huyện Hậu Lộc nhận được Công văn số: 15395/ UBND-CN ngày 15/12/2017 của UBND tỉnh Thanh Hóa về việc đặt tên các cầu lớn qua sông thuộc tuyến đường lộ ven biển, đoạn qua tỉnh Thanh Hóa; Công văn số 3424/SVHTTDL-NVVII ngày 08/12/2017 của Sở Văn hóa, Thể thao và Du lịch về việc đặt tên các cầu lớn qua sông thuộc tuyến đường lộ ven biển đoạn qua tỉnh Thanh Hóa. Theo đó, UBND huyện Hậu Lộc chủ trì, phối hợp với UBND huyện Hoàng Hóa lập phương án, hoàn thiện hồ sơ đặt tên Cầu nối giữa 02 huyện Hậu Lộc và Hoàng Hóa thuộc tuyến lộ ven biển (đoạn qua Sông Trường Giang Km19+665, chiều dài cầu 1009m, địa phận xóm Hòa Ngụ, xã Hòa Lộc, huyện Hậu Lộc nối xóm 1, xã Hoàng Yên, huyện Hoàng Hóa).

Ngày 06/12/2017, UBND huyện Hậu Lộc đã có Công văn số 1178/UBND-VHTT về việc đặt tên các cầu lớn qua sông thuộc tuyến đường lộ ven biển. Trong đó, đề xuất tên Cầu bắc qua sông nối giữa 02 huyện như đã nêu trên là Cầu Trường Sơn. Tuy nhiên, ngày 7/12/2017, HĐND tỉnh thông qua Nghị quyết số 90/2017/NQ-HĐND về việc ban hành Ngân hàng tên đường, phố và công trình công cộng trên địa bàn tỉnh Thanh Hóa, trong đó không có tên Trường Sơn. Vì vậy, UBND huyện Hậu Lộc thống nhất đặt tên là Cầu Lạch Trường (gắn với tên con sông, là dòng sông chính của Sông Mã. Nơi đã diễn ra những sự kiện lịch sử tiêu biểu thời kỳ chống Mỹ cứu nước, đặc biệt là chiến công của Hải quân Việt Nam ngày 5/8/1964), đây cũng là tên được phê duyệt tại Nghị quyết số 90/2017/NQ-HĐND.

Để hoàn thiện hồ sơ đề nghị Hội đồng tư vấn tỉnh báo cáo UBND tỉnh xem xét trình Hội đồng nhân tỉnh phê duyệt tên Cầu nối giữa 02 huyện. UBND huyện Hậu Lộc kính đề nghị UBND huyện Hoàng Hóa tiến hành các trình tự, thủ tục theo Quyết định số 17/2018/UBND ngày 15/05/2018 về việc Ban hành quy định, trình tự, thủ tục đặt tên, đổi tên đường, phố và công trình công cộng trên địa bàn tỉnh Thanh Hóa. Sau khi thống nhất có văn bản gửi UBND huyện Hậu Lộc để lấy cơ sở báo cáo tỉnh theo quy định./.

Nơi nhận:

- Như trên;
- Lưu: VT, VHTT.



CHỦ TỊCH

Nguyễn Văn Luê

**ỦY BAN NHÂN DÂN
HUYỆN HẬU LỘC**

**CỘNG HOÀ XÃ HỘI CHỦ NGHĨA VIỆT NAM
Độc lập - Tự do - Hạnh Phúc**

Số: 464/UBND-VHTT
V/v cho ý kiến tên cầu qua Sông
nổi giữa xã Hải Lộc và xã Hòa Lộc
thuộc tuyến đường lộ ven biển; cầu
nổi giữa Hải Lộc và Nga Sơn

Hải Lộc, ngày 5 tháng 6 năm 2018

Kính gửi: UBND xã Hòa Lộc

UBND huyện Hải Lộc nhận được Công văn số: 15395/ UBND-CN ngày 15 tháng 12 năm 2017 của UBND tỉnh Thanh Hóa về việc đặt tên các cầu lớn qua sông thuộc tuyến đường lộ ven biển, đoạn qua tỉnh Thanh Hóa; Công văn số 3424/SVHTTDL-NVVH ngày 08 tháng 12 năm 2017 của Sở Văn hóa, Thể thao và Du lịch về việc đặt tên các cầu lớn qua sông thuộc tuyến đường lộ ven biển đoạn qua tỉnh Thanh Hóa.

UBND huyện xây dựng Đề án và đề xuất tên các cầu lớn qua sông thuộc tuyến đường lộ ven biển. Trong đó, đề xuất tên Cầu bắc qua Kênh De, thuộc Km15+642, chiều dài 134m, nổi giữa xóm Tân Lập, xã Hải Lộc và xóm Xuân Tiến, xã Hòa Lộc là **Cầu Nam Khê** (trùng với tên Cầu đã được UBND tỉnh phê duyệt dự án đầu tư tại Quyết định số 2455/QĐ-UBND ngày 08/8/2008), đây cũng là tên của Bến đò cũ nổi giữa xã Hải Lộc và xã Hòa Lộc; Cầu bắc qua sông nổi giữa 02 huyện như đã nêu trên là **Cầu Lạch Trường** (gắn với tên con sông, ngày nay là dòng sông chính của Sông Mã. Nơi đây diễn ra những sự kiện lịch sử tiêu biểu thời kỳ chống Mỹ cứu nước, đặc biệt là chiến công của Hải quân Việt Nam ngày 5/8/1964)

Để hoàn thiện hồ sơ đề nghị Hội đồng tư vấn tỉnh báo cáo UBND tỉnh xem xét trình Hội đồng nhân tỉnh phê duyệt tên Cầu nổi giữa 02 huyện. UBND huyện Hải Lộc đề nghị UBND xã Hòa Lộc tổ chức xin ý kiến nhân dân về 2 tên Cầu nêu trên. Sau khi xin ý kiến nhân dân, có văn bản gửi UBND huyện Hải Lộc (kèm theo biên bản họp dân) trước ngày 10/6/2018 để kịp thời báo cáo tỉnh theo quy định./.

Nơi nhận:

- Như trên;
- Lưu: VT, VHTT.



Vũ Thị Hà

**ỦY BAN NHÂN DÂN
HUYỆN HẢI LỘC**

**CỘNG HOÀ XÃ HỘI CHỦ NGHĨA VIỆT NAM
Độc lập - Tự do - Hạnh Phúc**

Số: 464/UBND-VHTT

V/v cho ý kiến tên cầu qua Sông
nổi giữa xã Hải Lộc và xã Hòa Lộc
thuộc tuyến đường lộ ven biển.

Hải Lộc, ngày 5 tháng 6 năm 2018

Kính gửi: UBND xã Hải Lộc

UBND huyện Hải Lộc nhận được Công văn số: 15395/ UBND-CN ngày 15 tháng 12 năm 2017 của UBND tỉnh Thanh Hóa về việc đặt tên các cầu lớn qua sông thuộc tuyến đường lộ ven biển, đoạn qua tỉnh Thanh Hóa; Công văn số 3424/SVHTTDL-NVVH ngày 08 tháng 12 năm 2017 của Sở Văn hóa, Thể thao và Du lịch về việc đặt tên các cầu lớn qua sông thuộc tuyến đường lộ ven biển đoạn qua tỉnh Thanh Hóa.

Ngày 06/12/2017, UBND huyện Hải Lộc đã có Công văn số 1178/UBND-VHTT về việc đặt tên các cầu lớn qua sông thuộc tuyến đường lộ ven biển. Trong đó, đề xuất tên Cầu bắc qua Kênh De, thuộc Km15+642, chiều dài 134m, nối giữa xóm Tân Lập, xã Hải Lộc và xóm Xuân Tiên, xã Hòa Lộc là **Cầu Nam Khê** (trùng với tên Cầu đã được UBND tỉnh phê duyệt dự án đầu tư tại Quyết định số 2455/QĐ-UBND ngày 08/8/2008), đây cũng là tên của Bến đò cũ nối giữa xã Hải Lộc và xã Hòa Lộc.

Để hoàn thiện hồ sơ đề nghị Hội đồng tư vấn tỉnh báo cáo UBND tỉnh xem xét trình Hội đồng nhân tỉnh phê duyệt tên Cầu nối giữa 02 huyện. UBND huyện Hải Lộc đề nghị UBND xã Hải Lộc tổ chức xin ý kiến nhân dân về tên Cầu nêu trên. Sau khi xin ý kiến nhân dân, có văn bản gửi UBND huyện Hải Lộc (kèm theo biên bản họp dân) trước ngày 10/6/2018 để kịp thời báo cáo tỉnh theo quy định./.

Nơi nhận:

- Như trên;
- Lưu: VT, VHTT.



Vũ Thị Hà

ỦY BAN NHÂN DÂN
HUYỆN HOẢNG HÓA

CỘNG HÒA XÃ HỘI CHỦ NGHĨA VIỆT NAM
Độc lập - Tự do - Hạnh phúc

Số: 185 /UBND - VHHT.

Hoàng Hóa, ngày 06 tháng 6 năm 2018

Văn thông nhất đề nghị đặt tên cầu
qua sông nối giữa Hậu Lộc và Hoàng Hóa
tuyến đường lộ ven biển

(12/6)

Số 01/

Kính gửi: Ủy ban nhân dân huyện Hậu Lộc

Ngày 28/5/2018 UBND huyện Hậu Lộc có Công văn số 432/UBND - VHHT
V/v cho ý kiến tên cầu qua Sông nối giữa Hậu Lộc và Hoàng Hóa thuộc tuyến
đường lộ ven biển.

Để hoàn thiện hồ sơ đề nghị Hội đồng tư vấn tỉnh báo cáo UBND tỉnh xem
xét trình Hội đồng nhân dân tỉnh phê duyệt tên Cầu nối giữa 2 huyện. Hậu Lộc và
Hoàng Hóa thuộc tuyến lộ ven biển đoạn qua sông Trường Giang Km19 +665, chiều
dài cầu 1009m, địa phận xóm 1, xã Hoằng Yến huyện Hoằng Hóa nối xóm Hòa
Ngư, xã Hòa Lộc huyện Hậu Lộc.

UBND huyện Hoằng Hóa thống nhất và kính đề nghị UBND huyện Hậu Lộc
báo cáo tỉnh đặt tên là Cầu Lạch Trường gắn với tên con sông. Nơi đã diễn ra những
sự kiện lịch sử tiêu biểu thời kỳ chống Mỹ cứu nước, đặc biệt là chiến công của Hải
quân Việt Nam ngày 5/8/1964; đây cũng là tên được phê duyệt tại Nghị quyết số
90/2017/NQ-HĐND.

Trân trọng!

Nơi nhận:

- Như trên;
- TTU, HĐND, UBND huyện (B/c)
- Chủ tịch, các PCT UBND huyện
- Lưu: VT; VHHT.

KT. CHỦ TỊCH
PHÓ CHỦ TỊCH



Đỗ Thị Hải

**ĐẢNG BỘ TỈNH THANH HÓA
HUYỆN ỦY HẬU LỘC**

ĐẢNG CÔNG SẢN VIỆT NAM

Hậu Lộc, ngày 17 tháng 7 năm 2018

*
Số: 387 - CV/HU
V/v thống nhất tên cầu qua Sông
thuộc tuyến đường lộ ven biển

Kính gửi: - Ủy ban nhân dân huyện;
- Các ngành có liên quan.

Ngày 10/7/2018 Thường trực Huyện ủy nhận được Công văn số 498/UBND-VHTT ngày 12/6/2018 của Ủy ban nhân dân huyện về việc cho ý kiến tên cầu qua Sông thuộc tuyến đường lộ ven biển. Thường trực Huyện ủy thống nhất với đề nghị của UBND huyện đặt tên Cầu qua sông Lạch Trường và Cầu bắc qua kênh De thuộc tuyến đường lộ ven biển như sau:

1. Đối với Cầu qua sông Lạch Trường(thuộc Km19+665, chiều dài 1009m, nối xóm Hòa Ngư, xã Hòa Lộc, huyện Hậu Lộc và xóm 1, xã Hoàng Yên, huyện Hoàng Hóa) thống nhất tên gọi là "**Cầu Lạch Trường**", gắn với tên con sông, nay là dòng sông chính của Sông Mã; đây là nơi diễn ra những sự kiện lịch sử tiêu biểu thời kỳ chống Mỹ cứu nước, nhất là chiến công của Hải quân Việt Nam ngày 05/8/1964.

2. Đối với Cầu bắc qua Kênh De(thuộc Km15+642, chiều dài 134m, nối giữa xóm Tân Lập, xã Hải Lộc và xóm Xuân Tiên, xã Hòa Lộc) thống nhất tên gọi là "**Cầu Nam Khê**", trùng với tên Cầu đã được UBND tỉnh phê duyệt dự án đầu tư tại Quyết định số 2455/QĐ-UBND ngày 08/8/2008, đây cũng là tên cầu cũ nối giữa xã Hải Lộc và xã Hòa Lộc.

Giao cho UBND huyện hoàn thiện hồ sơ đề nghị Hội đồng tư vấn tỉnh báo cáo UBND tỉnh xem xét trình Hội đồng nhân dân tỉnh phê duyệt./.

Nơi nhận:

- Như kính gửi;
- Lưu: VT.

**T/M BAN THƯỜNG VỤ
BÍ THƯ**



Nguyễn Văn Áp

**HỘI ĐỒNG NHÂN DÂN
HUYỆN HẬU LỘC**

**CỘNG HÒA XÃ HỘI CHỦ NGHĨA VIỆT NAM
Độc lập - Tự do - Hạnh phúc**

Số: *18* /HĐND- TT

Hậu Lộc, ngày *13* tháng 7 năm 2018

V/v cho ý kiến tên cầu qua sông trên quốc lộ ven biển thuộc địa bàn huyện Hậu Lộc.

Kính gửi: Chủ tịch UBND huyện Hậu Lộc

Thường trực Hội đồng nhân dân huyện nhận được Công văn số 498/UBND-VHTT ngày 12/6/2018 của Chủ tịch UBND huyện về việc cho ý kiến tên gọi đối với cầu qua sông của quốc lộ ven biển thuộc địa bàn huyện Hậu Lộc.

Trên cơ sở nghiên cứu thực tiễn và văn bản đề xuất của Chủ tịch UBND huyện, Thường trực Hội đồng nhân dân huyện có ý kiến như sau:

1. Thống nhất tên cầu qua sông Lạch Trường, thuộc km19+665, chiều dài 1.009 mét, nối xóm Hòa Ngự, xã Hòa Lộc huyện Hậu Lộc với xóm 1, xã Hoằng Yên, huyện Hoằng Hóa là cầu Lạch Trường.

2. Thống nhất tên cầu bắc qua kênh De, thuộc km15+642, chiều dài 134 mét, nối giữa xóm Tân Lập, xã Hải Lộc, huyện Hậu Lộc với xóm Xuân Tiên, xã Hòa Lộc, huyện Hậu Lộc là cầu Nam Khê.

Thường trực Hội đồng có ý kiến như trên đề Chủ tịch UBND huyện có cơ sở hoàn chỉnh hồ sơ, báo cáo cấp có thẩm quyền phê duyệt./.

Nơi nhận:

- Như trên (để thực hiện);
- Lưu VT

**TM. THƯỜNG TRỰC HĐND
KT. CHỦ TỊCH
PHÓ CHỦ TỊCH**



Lường Văn Thắng

**ỦY BAN MTTQ VIỆT NAM
HUYỆN HẬU LỘC**

Số: 252 /MTHL-BTT

**CỘNG HÒA XÃ HỘI CHỦ NGHĨA VIỆT NAM
Độc lập – Tự do – Hạnh phúc**

Hậu Lộc, ngày 03 tháng 7 năm 2018

Kính gửi: - Thường trực UBND huyện Hậu Lộc
- Phòng Văn hóa thông tin huyện

Ngày 14 tháng 6 năm 2018, Ủy ban MTTQ Việt Nam huyện Hậu Lộc nhận được Công văn số 498/UBND-VHTT của UBND huyện Hậu Lộc về cho ý kiến tên cầu qua sông thuộc tuyến đường lộ ven biển. Sau khi nhận được Công văn, ban Thường trực Ủy ban MTTQ huyện Hậu Lộc và các tổ chức thành viên hoàn toàn thống nhất với dự kiến của UBND huyện về tên Cầu qua sông Lạch Trường là Cầu Lạch Trường và cầu bắc qua Kênh De là Cầu Nam Khê.

Nơi nhận:

- TTr UBND huyện
- Phòng UHTT
- Lưu VP.

ỦY BAN THƯỜNG TRỰC
Chủ tịch

Trương Văn Thuận

**ỦY BAN NHÂN DÂN
XÃ HẢI LỘC**

**CỘNG HOÀ XÃ HỘI CHỦ NGHĨA VIỆT NAM
Độc lập - Tự do - Hạnh Phúc**

Số: 25 /UBND

V/v thống nhất tên cầu qua Sông
nối giữa xã Hải Lộc và xã Hòa Lộc
thuộc tuyến đường lộ ven biển.

Hải Lộc, ngày 25 tháng 6 năm 2018

Kính gửi: UBND huyện Hậu Lộc

Ngày 05/06/2018, UBND xã Hải Lộc nhận được Công văn số 464/UBND-VHTT của UBND huyện Hậu Lộc về việc cho ý kiến tên cầu qua Sông nối giữa xã Hải Lộc và xã Hòa Lộc thuộc tuyến đường lộ ven biển.

Sau khi nghiên cứu Công văn và Đề án đặt tên Cầu lớn qua sông thuộc tuyến lộ ven Biển đoạn qua huyện Hậu Lộc. UBND xã Hải Lộc đã chỉ đạo Thôn Tân Lập tiến hành họp nhân dân và xin ý kiến của nhân dân về tên của Cầu bắc qua Kênh de nối giữ Hải Lộc và Hòa Lộc.

Kết quả 100% nhân dân tán thành với dự kiến tại Đề án của UBND huyện. là đặt tên Cầu bắc qua Kênh De, thuộc Km15+642, chiều dài 134m, nối giữa xóm Tân Lộc, xã Hải Lộc và xóm Xuân Tiến, xã Hòa Lộc là *Cầu Nam Khê* (trùng với tên Cầu đã được UBND tỉnh phê duyệt dự án đầu tư tại Quyết định số 2455/QĐ-UBND ngày 08/8/2008), đây cũng là tên của Bến đò cũ nối giữa xã Hải Lộc và xã Hòa Lộc.

UBND xã Hải Lộc báo cáo UBND huyện để có cơ sở, tiến hành các bước quy trình đề nghị Hội đồng nhân dân tỉnh xem xét, quyết định./.

Nơi nhận:
- Như trên;
- Lưu: VT.

CHỦ TỊCH


NGUYỄN QUỐC TÝ

**ỦY BAN NHÂN DÂN
XÃ HÒA LỘC**

**CỘNG HOÀ XÃ HỘI CHỦ NGHĨA VIỆT NAM
Độc lập - Tự do - Hạnh Phúc**

Số: *102*/UBND

V/v thống nhất tên cầu qua Sông
nổi giữa xã Hải Lộc và xã Hòa Lộc
thuộc tuyến đường lộ ven biển; cầu
qua sông nổi giữa Hải Lộc và Nga
Sơn

Hải Lộc, ngày 07 tháng 11 năm 2018

Kính gửi: UBND huyện Hải Lộc

Ngày 05/06/2018, UBND xã Hòa Lộc nhận được Công văn số 464/UBND-VHTT của UBND huyện Hải Lộc về việc cho ý kiến tên cầu qua Sông nổi giữa xã Hải Lộc và xã Hòa Lộc thuộc tuyến đường lộ ven biển; cầu nổi giữa Hải Lộc và Nga Sơn.


Sau khi nghiên cứu Công văn và Đề án đặt tên Cầu lớn qua sông thuộc tuyến lộ ven Biển đoạn qua huyện Hải Lộc. UBND xã Hải Lộc đã chỉ đạo Thôn Xuân Tiến xin ý kiến về tên cầu bắc qua kênh de và Xóm Hòa Ngự xin ý kiến về tên cầu qua Sông Lạch Trường.

Kết quả 100% nhân dân tán thành với dự kiến tại Đề án của UBND huyện. là đặt tên Cầu bắc qua Kênh De, thuộc Km15+642, chiều dài 134m, nối giữa xóm Tân Lập, xã Hải Lộc và xóm Xuân Tiến, xã Hòa Lộc là **Cầu Nam Khê** (trùng với tên Cầu đã được UBND tỉnh phê duyệt dự án đầu tư tại Quyết định số 2455/QĐ-UBND ngày 08/8/2008), đây cũng là tên của Bến đò cũ nối giữa xã Hải Lộc và xã Hòa Lộc. Cầu bắc qua sông nổi giữa 02 huyện là **Cầu Lạch Trường** (gắn với tên con sông, ngày nay là dòng sông chính của Sông Mã. Nơi đây diễn ra những sự kiện lịch sử tiêu biểu thời kỳ chống Mỹ cứu nước, đặc biệt là chiến công của Hải quân Việt Nam ngày 5/8/1964)

UBND xã Hòa Lộc báo cáo UBND huyện để có cơ sở, tiến hành các bước quy trình đề nghị Hội đồng nhân dân tỉnh xem xét, quyết định./.

Nơi nhận:

- Như trên;
- Lưu: VT.



Nguyễn Văn Tuấn

ỦY BAN NHÂN DÂN HUYỆN HOẢNG HÓA

Tài liệu

**Đặt tên cầu lớn qua sông thuộc tuyến
đường bộ ven biển đoạn qua tỉnh Thanh Hóa**

- 1. Tờ trình đề nghị**
- 2. Đề án đặt tên cầu**

Số: 184/TT- UBND

Hoàng Hóa, ngày 3 tháng 8 năm 2018

TỜ TRÌNH

Đề nghị phê duyệt việc đặt tên cầu lớn bắc qua sông thuộc tuyến đường bộ ven biển đoạn qua huyện Hoàng Hóa, tỉnh Thanh Hóa.

Kính gửi: Sở Văn hóa, Thể thao & Du lịch tỉnh Thanh Hóa.

Thực hiện Công văn số 1539UBND-CN ngày 15/12/2017 của UBND tỉnh Thanh Hóa; Công văn số 2057/SVHTTDL-NVVH ngày 25/07/2018 của Sở Văn hóa, Thể thao & Du lịch Thanh Hóa về việc đặt tên các cầu lớn qua sông thuộc tuyến đường bộ ven biển đoạn qua tỉnh Thanh Hóa.

Sau khi tiến hành các bước quy trình theo Quyết định số 17-2018/QĐ-UBND ngày 15/5/2018 về việc ban hành quy định trình tự, thủ tục đặt tên, đổi tên đường, phố và công trình công cộng trên địa bàn tỉnh Thanh Hóa. UBND huyện Hoàng Hóa đề nghị Sở Văn hóa, Thể thao & Du lịch báo cáo UBND tỉnh xem xét trình HĐND tỉnh phê duyệt tên các cầu lớn qua sông thuộc tuyến đường bộ ven biển đoạn qua huyện Hoàng Hóa. Cụ thể như sau:

1. Đối với cây cầu qua Sông Cung thuộc Km 27+ 90, nối xóm Đông Tân, xã Hoàng Đông và xóm Phụng Ngô 2, xã Hoàng Lưu, huyện Hoàng Hóa đặt tên là **Cầu Đông Lưu**.

2. Đối với Cầu qua sông Mã thuộc Km 33 +960, nối Thôn Đại Giang, xã Hoàng Châu, huyện Hoàng Hóa và Thôn Châu Lộc xã Quảng Châu, Thành Phố Sầm Sơn đặt tên là **Cầu Cửa Hới**.

3. Đối với Cầu qua sông Lạch Trường (thuộc Km19+665, nối xóm Hòa Ngư, xã Hòa Lộc, huyện Hậu Lộc và xóm 1, xã Hoàng Yên, huyện Hoàng Hóa) đặt tên là **Cầu Lạch Trường**.

Sau khi tiếp thu ý kiến của Thường trực Huyện ủy, UBND huyện và phòng, ban, ngành có liên quan. UBND huyện Hoàng Hóa đã hoàn chỉnh Phương án đặt tên cầu lớn qua sông thuộc tuyến đường bộ ven biển đoạn qua huyện Hoàng Hóa (Có tóm tắt ý nghĩa tên cầu kèm theo).

UBND huyện Hoàng Hóa kính đề nghị các cấp có thẩm quyền xem xét và quyết định phương án đặt tên cầu lớn qua sông thuộc tuyến đường bộ ven biển đoạn qua huyện Hoàng Hóa.

Nơi nhận:

- Như trên;
- T.Trúc HU, HĐND, UBND (B/c);
- Chủ tịch, các PCT.UBND huyện;
- Lưu: VT; VHTT./.

**KT.CHỦ TỊCH
PHÓ CHỦ TỊCH**



Đoàn Thị Hải

Số: 01 /ĐA - UBND

Hoàng Hóa, ngày 3 tháng 8 năm 2018

ĐỀ ÁN

Đặt tên cầu qua sông thuộc tuyến đường bộ ven biển đoạn qua huyện Hoàng Hóa

PHẦN I: GIỚI THIỆU

I. Đặc điểm tình hình

1. Vị trí địa lý:

Hoàng Hóa là huyện đồng bằng ven biển, cách trung tâm thành phố Thanh Hoá 10 km về phía đông bắc. Phía bắc giáp huyện Hậu Lộc, Hà Trung; phía nam giáp Thành Phố Thanh Hóa và phía tây giáp huyện Thiệu Hóa; phía đông giáp biển Đông nên khá thuận lợi cho phát triển kinh tế biển. Điều kiện tự nhiên rất đa dạng, giàu tiềm năng với 3 vùng: vùng đồi, vùng đồng bằng chủ yếu là phù sa và vùng ven biển. Hệ thống giao thông của Hoàng Hóa khá phát triển do có Quốc lộ 1A, tuyến đường sắt Bắc - Nam và Quốc lộ 10 chạy qua. Những yếu tố này đã tạo điều kiện thuận lợi cho kinh tế Hoàng Hóa phát triển trên các lĩnh vực nông - lâm nghiệp, thủy hải sản, công nghiệp, thủ công nghiệp và dịch vụ.

2. Cơ cấu dân số: Tổng diện tích 20.219,59 ha, dân số là 227.850 người, có 42 xã, 1 thị trấn.

II. Sự cần thiết và cơ sở pháp lý của đề án

1. Sự cần thiết phải đặt tên cầu

Nhằm thực hiện tốt việc phát triển hệ thống giao thông trong cả nước. Dự án quốc lộ ven Biển được triển khai thực hiện là một trong những công trình quan trọng với cả kinh tế, quốc phòng và dân sinh. Tuyến đường ven biển nối giữa các địa phương trong tỉnh cũng như cả nước tạo đà cho sự phát triển kinh tế của huyện nói riêng và của tỉnh nói chung.

Để ghi nhận những đóng góp to lớn của thế hệ cha anh đi trước đối với sự nghiệp xây dựng và bảo vệ tổ quốc, những dấu mốc, địa danh lịch sử gắn liền với những chiến tích quan trọng của cách mạng Việt Nam. Việc đặt tên các cầu qua sông thuộc tuyến lộ ven biển là yêu cầu cần thiết để khẳng định vị thế, vai trò, chủ quyền và sự trân trọng lịch sử của nhân dân Hoàng Hóa.

2. Cơ sở pháp lý

Nghị định số 91/2005/NĐ-CP ngày 11/7/2005 của Chính phủ về việc ban hành quy chế đặt tên, đổi tên đường, phố và công trình công cộng;

Thông tư số 36/2006/TT- BVHTT ngày 20/3/2006 của Bộ văn hóa - Thông tin (nay là Bộ văn hóa, Thể thao và Du lịch) hướng dẫn thực hiện Nghị định số 91/2005/NĐ-CP;

Nghị quyết số 90/2017/NQ-HĐND ngày 7/12/2017 của HĐND tỉnh về việc ban hành ngân hàng tên đường, phố và công trình công cộng trên địa bàn tỉnh thanh hóa.

Công văn số: 15395/ UBND-CN ngày 15 tháng 12 năm 2017 của UBND tỉnh Thanh Hóa về việc đặt tên các cầu lớn qua sông thuộc tuyến đường bộ ven biển, đoạn qua tỉnh Thanh Hóa;

Công văn số 3424/SVHTTDL-NVVH ngày 08 tháng 12 năm 2017 của Sở Văn hóa, Thể thao và Du lịch về việc đặt tên các cầu lớn qua sông thuộc tuyến đường bộ ven biển đoạn qua tỉnh Thanh Hóa.

III. Nguyên tắc đặt tên cầu:

Cầu qua sông thuộc đường bộ ven biển được xây dựng theo quy hoạch;

Căn cứ vào vị trí, quy mô của đường để đặt tên tương xứng với tên của danh nhân, ý nghĩa của địa danh, tầm quan trọng của sự kiện lịch sử. Đặt tên cầu phải mang tính khoa học, tính lịch sử, tính văn hóa, ổn định lâu dài và đúng quy định.

Việc lấy tên các địa danh, sự kiện lịch sử, văn hóa, danh nhân qua các thời đại (anh hùng dân tộc, người có công với nước) mang tính lịch sử, tính pháp lý thuộc ngân hàng tên do HĐND tỉnh phê duyệt. Do vậy, huyện Hoằng Hóa chọn tên các anh hùng dân tộc, danh nhân, người có công với nước và địa danh của địa phương để đặt tên cầu.

PHẦN II: ĐẶT TÊN CẦU

I. CẦU ĐÔNG LƯU

Đối với cây cầu qua Sông Cung thuộc Km 27+ 90, nối xóm Đông Tân, xã Hoằng Đông và xóm Phụng Ngô 2, xã Hoằng Lưu, huyện Hoằng Hóa. Chiều dài cầu là 451m. Thống nhất đặt tên theo địa danh ghép theo tên 02 xã 02 bên bờ sông tại vị trí cầu bắc qua là: **Cầu Đông Lưu**.

UBND huyện Hoằng Hóa và Sở Giao thông Vận tải Thanh Hóa đã thống nhất tại Văn bản số 3184/SGTVT-KHTC ngày 19/9/2017 và Văn bản số 928/UBND – KTHT ngày 11/7/2017.

II. CẦU CỬA HỚI

Đối với Cầu qua sông Mã thuộc Km 33 +960, chiều dài cầu là 1600m, nối Thôn Đại Giang, xã Hoằng Châu, huyện Hoằng Hóa và Thôn Châu Lộc xã Quảng Châu, Thành Phố Sầm Sơn.

Cửa Hới đây là địa danh lịch sử cách mạng trong thời kỳ kháng chiến chống Pháp. Cách đây 64 năm (1954 - 2018) sau chiến thắng lịch sử Điện Biên Phủ(7/5/1954), thực dân Pháp buộc phải ký hiệp định giơnevơ (7/1954). Đất nước ta tạm thời bị chia cắt làm 2 miền, lấy vĩ tuyến 17 làm giới tuyến quân sự tạm thời. Sau 2 năm sẽ tiến hành tổng tuyển cử trong cả nước. Cán bộ, chiến sỹ miền nam đã tham gia kháng chiến chống pháp được tập kết ra Bắc. Được sự chỉ đạo của Trung Ương Đảng và Bác Hồ. Tại Cửa Hới xã Quảng Tiến (nay là phường Quảng Tiến), thành phố Sầm Sơn được giao nhiệm vụ là điểm tập kết duy nhất đón Đông Bào Miền

Nam tập kết ra Bắc. Ngay tại tấm bia tường niệm ở Cửa Hới Sầm Sơn đã ghi lại sự kiện lịch sử trọng đại này: " Nơi đây, đảng bộ, chính quyền và nhân dân Sầm Sơn từ ngày 15/10/1954 đến 1/5/1955 đã đón 1.869 thương, bệnh binh; 47.346 cán bộ; 5.922 học sinh, sinh viên và 1.443 gia đình cán bộ ở Miền Nam tập kết ra miền Bắc theo Hiệp định Giơ-ne-vơ về Việt Nam"

III. CẦU LẠCH TRƯỜNG

Cầu bắc qua sông Lạch Trường (thuộc Km19+665, chiều dài 1009m, nối xóm Hòa Ngư, xã Hòa Lộc, huyện Hậu Lộc và xóm 1, xã Hoàng Yên, huyện Hoàng Hóa) là Cầu Lạch Trường .


Lạch Trường gắn với tên con sông, ngày nay là dòng sông chính của Sông Mã. Theo Bách khoa toàn thư cho biết "tháng 3 năm 1380 Chiêm Thành lại cướp các nơi ở Hoàng Hóa. Thượng Hoàng sai Lê Quý Ly (tức Hồ Quý Ly) chỉ huy quân thủy, Đỗ Tử Bình chỉ huy quân bộ đi chống giữ. Đến Ngu Giang (sông Mã thời Trần, sông Lạch Trường nay) đóng cọc ở giữa sông, cầm cự với người Chiêm. Chế Bồng Nga thua trận tháo chạy. Nhưng tháng 2/1382 Chiêm Thành lại vào cướp, nhà Trần đã chặn, đón quân Chiêm từ Cửa Y Bích tức cửa Lạch Trường. Theo Ngu Giang vượt lên. Tướng Nguyễn Đa Phương được dân Hoàng Hóa giúp đã đột kích quân Chiêm ở cửa Lạch Trường và thắng lớn. Đánh và đuổi giặc theo đường biển chạy dài đến Nghệ An". Trong khoảng 60 năm (từ 1533-1593) Hoàng Hóa nói chung, Lạch Trường nói riêng phải chịu những cảnh thảm thương, tiêu điều do chiến tranh. Có tới 10 cuộc chiến tranh diễn ra trên đất Hoàng Hóa do tướng Mạc Kính Điển Nhà Mạc chỉ huy. Phần lớn theo đường thủy vào cửa Lạch Trường dọc sông Ngu tiến lên. Khi nhà Lê Mạc lên tấn công trở lại 1593 Mạc rút lên Cao Bằng cửa Lạch Trường mới yên. Mở đầu cuộc leo thang đánh phá Miền Bắc, đế Quốc Mỹ cũng chọn Lạch Trường để tấn công và quân dân Hoàng Hóa - Hậu Lộc đã làm nên chiến thắng nức lòng bè bạn ngày 05/08/1964. Bộ đội Hải Quân đã phát huy truyền thống "trận đầu đánh thắng" của QĐND Việt Nam.

UBND huyện ban hành đề án, thông báo rộng rãi đến các cơ quan, ban ngành, đoàn thể, các tổ chức chính trị, xã hội và nhân dân trong huyện, UBND huyện Hoàng Hóa, xã Hoàng Châu, Hoàng Lưu, Hoàng Đông, Hoàng Yên để tham góp ý kiến cho việc đặt tên cầu thuộc tuyến bộ ven biển đoạn qua huyện Hoàng Hóa./.

Nơi nhận:


- UBND tỉnh Thanh Hóa;
- Sở VH-TT-DL tỉnh Thanh Hóa;
- TT. Huyện Ủy, HĐND&UBND, UBMTTQVN huyện;
- Chủ tịch, các PCT-UBND huyện;
- UBND TP. Sầm Sơn;
- Các phòng ngành có liên quan;
- UBND xã Hoàng: Đông, Lưu, Châu, Yên;
- Lưu VT, VH-TT

**KT. CHỦ TỊCH
PHÓ CHỦ TỊCH**



Đoàn Thị Hải

CỘNG HÒA XÃ HỘI CHỦ NGHĨA VIỆT NAM
Độc lập – Tự do – Hạnh phúc



HỒ SƠ

ĐẶT TÊN CÁC CẦU LỚN QUA SÔNG THUỘC TUYẾN ĐƯỜNG
BỘ VEN BIỂN ĐOẠN QUA HUYỆN NGA SƠN

Năm 2018

Số: 155 /TTr - UBND

Nga Sơn, ngày 08 tháng 11 năm 2018

TỜ TRÌNH

**Về việc phê duyệt tên các cầu lớn qua sông thuộc tuyến đường bộ ven biển
đoạn qua huyện Nga Sơn**

Kính gửi: UBND tỉnh Thanh Hóa.

Căn cứ Luật Tổ chức Chính quyền địa phương ban hành ngày 19/6/2015;

Căn cứ Luật Ban hành văn bản quy phạm pháp luật ngày 22/6/2015;

Căn cứ Nghị định 91/2005/NĐ-CP ngày 11/7/2005 của Chính Phủ về việc ban hành Quy chế đặt tên, đổi tên đường, phố và công trình công cộng;

Căn cứ Thông tư số 36/2006/TT-BVHTT ngày 20/3/2006 của Bộ Văn hóa- Thông tin (nay là Bộ Văn hóa, Thể thao và Du lịch) hướng dẫn thực hiện một số điều của Quy chế đặt tên, đổi tên đường, phố và công trình công cộng ban hành kèm theo Nghị định 91/2005/NĐ-CP;

Căn cứ Thông tư số 06/2016/TT-BGTVT ngày 08/4/2016 của Bộ Giao thông Vận tải về việc Ban hành Quy chuẩn quốc gia về báo hiệu đường bộ.

Căn cứ Quyết định số 17/2018/QĐ-UBND ngày 15/5/2018 của UBND tỉnh Thanh Hóa về việc Ban hành Quy định trình tự, thủ tục đặt tên, đổi tên đường, phố và công trình công cộng trên địa bàn tỉnh Thanh Hóa;

Căn cứ Đề án số 01/ĐA-UBND ngày 03/8/2018 về việc đặt tên các cầu lớn qua sông thuộc tuyến đường bộ ven biển đoạn qua huyện Nga Sơn;

Tuyến đường bộ ven biển, sau khi hoàn thành đầu tư xây dựng, sẽ rút ngắn khoảng cách kết nối giữa Khu kinh tế Nghi Sơn với các tỉnh thuộc vùng trọng điểm kinh tế Bắc Bộ, đồng thời khai thác có hiệu quả nguồn tài nguyên biển và vùng ven biển, phục vụ phát triển kinh tế - xã hội, đảm bảo quốc phòng - an ninh, nâng cao năng lực phòng chống thiên tai, cứu hộ cứu nạn và ứng phó biến đổi khí hậu.

Đoạn qua huyện Nga Sơn có 2 cầu lớn gồm: Cầu qua sông Càn (thuộc xã Nga Tiến) và Cầu qua sông Lèn (thuộc xã Nga Thủy). Việc đặt tên các cầu này theo Quyết định số 17/2018/QĐ-UBND ngày 15/5/2018 của UBND tỉnh Thanh Hóa là chưa có. Vì vậy, việc đặt tên cầu là cần thiết nhằm tôn vinh giá trị lịch sử văn hóa dân tộc, tôn vinh các danh nhân văn hóa tiêu biểu của đất nước đã có công lao to lớn trong sự nghiệp xây dựng và bảo vệ Tổ quốc.

Ủy ban nhân dân huyện Nga Sơn kính trình UBND tỉnh Thanh Hóa phê duyệt tên các cầu lớn qua sông thuộc tuyến đường bộ ven biển đoạn qua huyện Nga Sơn, cụ thể như sau:

1. Cầu qua sông Càn:

- Địa phận: Thôn 1 xã Kim Hải, huyện Kim Sơn, tỉnh Ninh Bình – Thôn Tiên Giáp, xã Nga Tiên, huyện Nga Sơn, tỉnh Thanh Hóa.

- Chiều dài cầu: 640m; Lý trình Km0 + 00m.

- Dự kiến đặt tên: **Cầu Thanh Bình**.

- Ý nghĩa: Cầu Thanh Bình bắc qua sông Càn là ranh giới giữa hai tỉnh Thanh Hóa và Ninh Bình. Trong đó, phía bên Ninh Bình thuộc thôn 1 xã Kim Hải, huyện Kim Sơn, phía bên Thanh Hóa thuộc Xóm 1 xã Nga Tiên, huyện Nga Sơn. Cầu Thanh Bình ghép theo tên 02 tỉnh Thanh Hóa và Ninh Bình, thể hiện sự kết nối giao lưu phát triển kinh tế, văn hóa - xã hội, là tiền đề, là cầu nối giao thương tạo nên giá trị vật chất và tinh thần to lớn cho nhân dân hai huyện.

2. Cầu qua sông Lèn:

- Địa phận: Xóm 1, xã Nga Thủy, huyện Nga Sơn – Xóm Đa Tân, xã Đa Lộc, huyện Hậu Lộc.

- Chiều dài cầu: 929m; Lý trình Km7 + 423m.

- Dự kiến đặt tên: **Cầu Lạch Sung**.

- Ý nghĩa: Cầu Lạch Sung bắc qua sông Lèn ranh giới giữa hai huyện Nga Sơn và Hậu Lộc thuộc của tỉnh Thanh Hóa. Trong đó phía bên Hậu Lộc thuộc xã Đa Lộc, phía bên Nga Sơn thuộc xã Nga Thủy. Lạch Sung mang ý nghĩa là một cửa sông (nhánh dòng sông Mã) chảy theo hướng Đông đổ ra vịnh Bắc Bộ; thể hiện sự kết nối giao lưu phát triển kinh tế, văn hóa-xã hội, là tiền đề, là cầu nối giao thương tạo nên giá trị vật chất to lớn cho nhân dân 2 huyện. Ngoài ra sông Sung (hay còn được gọi là Lạch Sung) gắn liền với các vị thần Tứ Vị Thánh Nương mà được Vua ban trần giữ 12 cửa lạch trong đó có cửa Lạch Sung thuộc thôn Bạch Đằng xã Nga Bạch.

UBND huyện Nga Sơn kính trình Chủ tịch UBND tỉnh Thanh Hóa xem xét, phê duyệt để tổ chức triển khai thực hiện dự án tuyến đường bộ ven biển đoạn qua tỉnh Thanh Hóa./.

Nơi nhận:

- Như trên;
- Hội đồng tư vấn đặt tên, đổi tên đường, phố và công trình công cộng;
- Sở VHTT &DL;
- Thường trực HU, HĐND huyện;
- Chủ tịch UBND huyện;
- Phòng VHTT;
- Lưu: VT, KT&HT.



CHỦ TỊCH

Trần Ngọc Quyết

Số: 422/BC-UBND

Nga Sơn, ngày 09 tháng 11 năm 2018

BÁO CÁO

Tổng hợp ý kiến về tên các cầu lớn bắc qua sông thuộc tuyến đường lộ ven biển đoạn qua tỉnh Thanh Hóa

Thực hiện Công văn số: 15395/UBND-CN ngày 15/12/2017 của UBND tỉnh Thanh Hóa về việc đặt tên các cầu lớn qua sông thuộc tuyến đường lộ ven biển, đoạn qua tỉnh Thanh Hóa; Công văn số 2057/SVHTTDL-NVVH ngày 25/7/2018 của Sở Văn hóa, Thể thao và Du lịch về việc đặt tên các cầu lớn qua sông thuộc tuyến đường lộ ven biển đoạn qua tỉnh Thanh Hóa; Công văn số 3333/SVHTTDL-NVVH ngày 06/11/2018 của Sở văn hóa thể thao và du lịch Thanh Hóa về việc hoàn thiện thủ tục, hồ sơ đặt tên các cầu lớn qua sông thuộc tuyến đường bộ ven biển đoạn qua tỉnh Thanh Hóa. UBND huyện Nga Sơn báo cáo tổng hợp ý kiến của các tổ chức Đảng, đoàn thể, cơ quan chuyên môn và nhân dân như sau:

1. Công tác triển khai thực hiện:

Ngày 06/6/2018, UBND huyện đã có Công văn số 526/UBND-VHTT gửi UBND huyện Kim Sơn, tỉnh Ninh Bình và huyện Hậu Lộc về việc tham vấn ý kiến đặt tên các cầu lớn qua sông thuộc tuyến đường lộ ven biển, đoạn qua tỉnh Thanh Hóa.

Ngày 02/8/2018, UBND huyện đã có Công văn số 767/UBND – KT&HT gửi Các tổ chức Đảng, đoàn thể, ban ngành cấp huyện; UBND các xã Nga Thủy; Nga Tiến về việc tham vấn ý kiến tham vấn ý kiến đặt tên các cầu lớn qua sông thuộc tuyến đường lộ ven biển, đoạn qua tỉnh Thanh Hóa.

2. Kết quả thực hiện:

a. Về tên Cầu bắc qua sông Càn, lý trình Km0+00, nối giữa thôn 1 xã Kim Hải, huyện Kim Sơn, tỉnh Ninh Bình với Thôn Tiến Giáp, xã Nga Tiến, huyện Nga Sơn, tỉnh Thanh Hóa, chiều dài 640m.

Kết quả: 100% nhân dân xã Kim Hải, huyện Kim Sơn, tỉnh Ninh Bình và xã Nga Tiến, huyện Nga Sơn, tỉnh Thanh Hóa các tổ chức Đảng, đoàn thể, các nhà chuyên môn và nhân dân thống nhất với tên dự kiến là cầu Thanh Bình. Cầu Thanh Bình ghép theo tên 02 tỉnh Thanh Hóa và Ninh Bình, thể hiện sự kết nối giao lưu phát triển kinh tế, văn hóa - xã hội, là tiền đề, là cầu nối giao thương tạo nên giá trị vật chất và tinh thần to lớn cho nhân dân hai huyện.

b. Về tên Cầu qua sông Đò Lèn, lý trình Km7+423m, nối giữa xóm 1, xã Nga Thủy, huyện Nga Sơn với Xóm Đa Tân, xã Đa Lộc, huyện Hậu Lộc.

Kết quả: 100% nhân dân xã Đa Lộc, huyện Hậu Lộc và xã Nga Thủy, huyện Nga Sơn, các tổ chức Đảng, đoàn thể, các nhà khoa học đều thống nhất đặt tên là Cầu Lạch Sung. Với ý nghĩa, Cầu Lạch Sung bắc qua sông Lèn ranh giới giữa hai huyện Nga Sơn và Hậu Lộc thuộc của tỉnh Thanh Hóa. Trong đó phía bên Hậu Lộc thuộc xã Đa Lộc, phía bên Nga Sơn thuộc xã Nga Thủy. Lạch Sung mang ý nghĩa là một cửa sông (nhánh dòng sông Mã) chảy theo hướng Đông đổ ra vịnh Bắc Bộ; thể hiện sự kết nối giao lưu phát triển kinh tế, văn hóa-xã hội, là tiền đề, là cầu nối giao thương tạo nên giá trị vật chất to lớn cho nhân dân 2 huyện. Ngoài ra sông Sung (hay còn được gọi là Lạch Sung) gắn liền với các vị thần Tứ Vị Thánh Nương mà được Vua ban trấn giữ 12 cửa lạch trong đó có cửa Lạch Sung thuộc thôn Bạch Đằng xã Nga Bạch.

Trên đây là báo cáo tổng hợp ý kiến của nhân dân, các tổ chức đảng, đoàn thể, cơ quan chuyên môn và nhân dân về tên cầu lớn qua sông thuộc tuyến đường lộ ven biển đoạn qua huyện Nga Sơn. Kính đề nghị Hội đồng tư vấn tỉnh, UBND tỉnh xem xét./.

Nơi nhận:

- Sở VHTTDL tỉnh (b/c);
- Hội đồng tư vấn tỉnh (b/c);
- Chủ tịch UBND huyện (b/c);
- Phòng VH TT (p/h);
- Lưu: VT, KT&HT.

Gl



Trần Ngọc Quyết

Số: 02 /ĐA - UBND

Nga Sơn, ngày 08 tháng 11 năm 2018

ĐỀ ÁN

Đặt tên các cầu lớn qua sông thuộc tuyến đường bộ ven biển đoạn qua huyện Nga Sơn

PHẦN I

KHÁI QUÁT DỰ ÁN, SỰ CẦN THIẾT VÀ CƠ SỞ PHÁP LÝ ĐỂ XÂY DỰNG ĐỀ ÁN.

1. Khái quát dự án:

a. Khái quát chung dự án đường ven biển:

Tuyến đường bộ ven biển từ Quảng Ninh tới Nghệ An có chiều dài khoảng 619 km, đi qua địa phận các tỉnh, thành phố: Quảng Ninh dài 253 km, Hải Phòng dài 54 km, Thái Bình dài 50 km, Nam Định dài 60 km, Ninh Bình dài 10 km, Thanh Hóa dài 96 km, Nghệ An dài 76 km. Theo Quyết định số 129/QĐ-TTg ngày 18/01/2010 của Thủ tướng Chính phủ về việc phê duyệt Quy hoạch chi tiết đường bộ ven biển Việt Nam. Bộ Giao thông chủ trì đầu tư các đoạn tuyến đi trùng Quốc lộ, UBND các tỉnh/ thành phố đầu tư các đoạn tuyến trên địa bàn không trùng với Quốc lộ.

Đến nay, tuyến đường ven biển đã đầu tư được 271 km (đạt 43,8%), còn lại các tỉnh đang lập dự án đầu tư. Hệ thống đường ven biển chưa nối thông, chưa tạo kết nối giữa phương thức vận tải đồng bộ với Cảng biển, chưa phát huy được hết thế mạnh của khu vực kinh tế biển nên chưa tạo bước đột phá cho phát triển kinh tế - xã hội vùng. Tuyến đường bộ ven biển qua tỉnh Thanh Hóa có lợi thế phát triển tiềm năng du lịch biển, tạo kết nối giữa các vùng kinh tế, giữa Cảng biển Nghi Sơn với các địa phương trong vùng, góp phần phát triển kinh tế - xã hội của tỉnh Thanh Hóa nói riêng và vùng kinh tế trọng điểm Bắc bộ nói chung.

b. Khái quát dự án đường ven biển qua địa phận tỉnh Thanh Hóa:

Tuyến đường bộ ven biển qua địa phận tỉnh Thanh Hóa dài 96 km, được Chính phủ phê duyệt quy hoạch tại Quyết định số 29/QĐ-TTg ngày 18/01/2010 và điều chỉnh cục bộ hướng tuyến tại văn bản số 2409/TTg-KTN ngày 31/12/2015, với quy mô đường cấp III, chiều rộng đường tối thiểu 12m. Trong đó, các đoạn đã được đầu tư 45 km với tổng mức đầu tư 3.980 tỷ đồng. Các đoạn chưa được đầu tư chiều dài 51 km gồm: Đoạn Nga Sơn - Hoàng Hóa (Km0+00-Km26+080m, chiều dài 26km; Đoạn Hoàng Hóa – Sầm Sơn Km26+080 – Km36+580m, chiều dài 10,5km; Đoạn Quảng Xương – Tĩnh Gia Km53+580-Km68+240, nối với dự án đường đô thị động lực Tĩnh Gia, chiều dài 14,5km).

Phạm vi đầu tư của dự án: Đầu tư tuyến đường có chiều dài 51km. Điểm đầu (km0+00) tại ranh giới giữa tỉnh Ninh Bình và tỉnh Thanh Hóa thuộc địa phận thôn Tiến Giáp, xã Nga Tiến, huyện Nga Sơn. Điểm cuối (km68+204) thuộc địa phận xã Ninh Hải, huyện Tĩnh Gia. Được chia thành 3 tiểu dự án thành phần gồm:

Tiểu dự án 1: Đầu tư xây dựng tuyến đường ven biển đoạn Nga Sơn – Hoàng Hóa, tỉnh Thanh Hóa, chiều dài 26 km.

Tiểu dự án 2: Đầu tư xây dựng tuyến đường ven biển đoạn Hoàng Hóa – Sầm Sơn, tỉnh Thanh Hóa, chiều dài 10,5 km.

Tiểu dự án 3: Đầu tư xây dựng tuyến đường ven biển đoạn Quảng Xương – Tĩnh Gia, tỉnh Thanh Hóa, chiều dài 14,5 km.

c. Quy mô dự án:

+ Phần đường: Đầu tư xây dựng đạt tiêu chuẩn đường cấp III đồng bằng tối thiểu 02 làn xe, tốc độ thiết kế 80km/h. Thiết kế theo tiêu chuẩn TCVN 4054-05.

+ Phần cầu: Thiết kế theo tiêu chuẩn thiết kế cầu 22TCN 272-05; tải trọng HL93; người đi bộ 3×10^{-3} Mpa.

d. Các cầu trên tuyến:

Toàn tuyến có 09 cầu, trong đó 05 cầu lớn và 04 cầu trung và nhỏ. Đoạn qua huyện Nga Sơn có 2 cầu là Cầu qua sông Càn (thuộc xã Nga Tiến) và Cầu qua sông Lèn (thuộc xã Nga Thủy).

2. Sự cần thiết của đề án:

Tuyến đường bộ ven biển, sau khi hoàn thành đầu tư xây dựng, sẽ rút ngắn khoảng cách kết nối giữa Khu kinh tế Nghi Sơn với các tỉnh thuộc vùng trọng điểm kinh tế Bắc Bộ, đồng thời khai thác có hiệu quả nguồn tài nguyên biển và vùng ven biển, phục vụ phát triển kinh tế - xã hội, đảm bảo quốc phòng – an ninh, nâng cao năng lực phòng chống thiên tai, cứu hộ cứu nạn và ứng phó biến đổi khí hậu.

Đoạn qua huyện Nga Sơn có 2 cầu lớn gồm: Cầu qua sông Càn (thuộc xã Nga Tiến) và Cầu qua sông Lèn (thuộc xã Nga Thủy). Việc đặt tên các cầu này theo Quyết định số 17/2018/QĐ-UBND ngày 15/5/2018 của UBND tỉnh Thanh Hóa là chưa có. Vì vậy, việc đặt tên cầu là cần thiết nhằm tôn vinh giá trị lịch sử văn hóa dân tộc, tôn vinh các danh nhân văn hóa tiêu biểu của đất nước đã có công lao to lớn trong sự nghiệp xây dựng và bảo vệ Tổ quốc.

3. Một số căn cứ pháp lý:

Căn cứ Luật Ban hành văn bản quy phạm pháp luật ngày 22/6/2015;

Căn cứ Nghị định 91/2005/NĐ-CP ngày 11/7/2005 của Chính Phủ về việc ban hành Quy chế đặt tên, đổi tên đường, phố và công trình công cộng;

Căn cứ Thông tư số 36/2006/TT-BVHTT ngày 20/3/2006 của Bộ Văn hóa- Thông tin (nay là Bộ Văn hóa, Thể thao và Du lịch) hướng dẫn thực hiện một số điều của Quy chế đặt tên, đổi tên đường, phố và công trình công cộng ban hành kèm theo Nghị định 91/2005/NĐ-CP;

Căn cứ Thông tư số 06/2016/TT-BGTVT ngày 08/4/2016 của Bộ Giao thông Vận tải về việc Ban hành Quy chuẩn quốc gia về báo hiệu đường bộ.

Căn cứ Quyết định số 17/2018/QĐ-UBND ngày 15/5/2018 của UBND tỉnh Thanh Hóa về việc Ban hành Quy định trình tự, thủ tục đặt tên, đổi tên đường, phố và công trình công cộng trên địa bàn tỉnh Thanh Hóa;

Căn cứ Công văn số 3333/SVHTTDL-NVVH ngày 06/11/2018 của Sở văn hóa thể thao và du lịch Thanh Hóa về việc hoàn thiện thủ tục, hồ sơ đặt tên các cầu lớn qua sông thuộc tuyến đường bộ ven biển đoạn qua tỉnh Thanh Hóa.

PHẦN II

PHƯƠNG ÁN ĐẶT TÊN CẦU

1. Nguyên tắc đặt tên:

- Việc đặt tên đường phải thực hiện đúng quy định tại Nghị định số 91/2005/NĐ-CP ngày 11/7/2005 của Chính phủ về việc ban hành Quy chế đặt tên, đổi tên đường, phố và công trình công cộng; Thông tư số 36/2006/TT-BVHTT ngày 20/3/2006 của Bộ trưởng Bộ Văn hoá - Thông tin hướng dẫn thực hiện một số điều của Quy chế đặt tên, đổi tên đường và công trình công cộng ban hành kèm theo Nghị định số 91/2005/NĐ-CP ngày 11/7/2005 của Chính phủ và Quy chế này; Quyết định số 17/2018/QĐ-UBND ngày 15/5/2018 của UBND tỉnh Thanh Hóa về việc Ban hành Quy định trình tự, thủ tục đặt tên, đổi tên đường, phố và công trình công cộng trên địa bàn tỉnh Thanh Hóa.

- Tên đặt cho công trình công cộng được lựa chọn trong Ngân hàng tên đường, phố và công trình công cộng đã được Hội đồng nhân dân tỉnh Quyết nghị tại Nghị quyết số 90/NQ-HĐND ngày 28/12/2017.

2. Phương thức và yêu cầu thực hiện:

a) Phương thức đặt tên cầu:

- Việc đặt tên cầu có thể lựa chọn một trong các phương thức sau: Tên danh nhân, nhân vật lịch sử; tên địa danh; tên di tích lịch sử - văn hoá, danh lam thắng cảnh; tên sự kiện lịch sử, cách mạng, kháng chiến; danh từ có ý nghĩa tiêu biểu về chính trị, văn hóa, xã hội.

- Ưu tiên lựa chọn tên các danh nhân, nhân vật được sinh ra tại huyện Nga Sơn tỉnh Thanh Hóa hoặc là người địa phương khác có cuộc đời sự nghiệp gắn bó với huyện Nga Sơn cũng như tỉnh Thanh Hóa, những địa danh, sự kiện lịch sử tiêu biểu của huyện Nga Sơn và tỉnh Thanh Hóa.

b) Yêu cầu đặt tên cầu.

- Tên đặt cho công trình công cộng được lựa chọn trong Ngân hàng tên đường, phố và công trình công cộng đã được Hội đồng nhân dân tỉnh Quyết nghị tại Nghị quyết số 90/NQ-HĐND ngày 28/12/2017.

- Tên danh nhân, nhân vật lịch sử được chọn phải là người tiêu biểu trong những người nổi tiếng, có đức, có tài, có nhiều đóng góp to lớn trong quá trình xây dựng và bảo vệ quê hương Nga Sơn, tỉnh Thanh Hóa và của đất nước.

- Tên địa danh được chọn phải là những địa danh có ý nghĩa và giá trị tiêu biểu về lịch sử, văn hoá địa phương; địa danh đã quen dùng từ xa xưa và đã ăn

sâu vào tiềm thức của nhân dân (tên cũ của làng, xã) hoặc tên địa phương kết nghĩa có mối quan hệ đặc biệt.

- Tên di tích lịch sử văn hoá, danh lam, thắng cảnh được chọn phải là những di tích, danh thắng tiêu biểu, quen thuộc với nhân dân huyện Thanh Hóa và đã được xếp hạng theo quy định của pháp luật về di sản văn hoá.

- Tên các sự kiện lịch sử, phong trào cách mạng, kháng chiến phải là những sự kiện lịch sử, phong trào cách mạng và những chiến thắng chống xâm lược tiêu biểu đã được ghi nhận trong lịch sử huyện Nga Sơn, lịch sử tỉnh Thanh Hóa và ăn sâu vào tiềm thức của nhân dân.

c) Quy cách biển tên cầu.

- Kích thước, màu sắc biển, chất liệu, chữ viết trên biển: Theo quy định của Quy chuẩn QCVN 41:2016/BGTVT về báo hiệu đường bộ.

- Vị trí gắn biển: Biển "Tên cầu" được đặt ở hai đầu cầu cách đuôi mô từ 5m đến 10m phía bên phải theo hướng đến. Trên biển "Tên cầu" ghi: Tên cầu, lý trình và tên quốc lộ.

3. Dự kiến đặt tên cầu:

a. Cầu qua sông Càn:

- Địa phận: Thôn 1 xã Kim Hải, huyện Kim Sơn, tỉnh Ninh Bình – Thôn Tiến Giáp, xã Nga Tiến, huyện Nga Sơn, tỉnh Thanh Hóa.

- Chiều dài cầu: 640m; Lý trình Km0 + 00m.

- Dự kiến đặt tên: Cầu Thanh Bình.

- Ý nghĩa: Cầu Thanh Bình bắc qua sông Càn là ranh giới giữa hai tỉnh Thanh Hóa và Ninh Bình. Trong đó, phía bên Ninh Bình thuộc thôn 1 xã Kim Hải, huyện Kim Sơn, phía bên Thanh Hóa thuộc Xóm 1 xã Nga Tiến, huyện Nga Sơn. Cầu Thanh Bình ghép theo tên 02 tỉnh Thanh Hóa và Ninh Bình, thể hiện sự kết nối giao lưu phát triển kinh tế, văn hóa - xã hội, là tiền đề, là cầu nối giao thương tạo nên giá trị vật chất và tinh thần to lớn cho nhân dân hai huyện. *(Tài liệu Phòng văn hóa huyện Nga Sơn cung cấp)*

b. Cầu qua sông Lèn:

- Địa phận: Xóm 1, xã Nga Thủy, huyện Nga Sơn – Xóm Đa Tân, xã Đa Lộc, huyện Hậu Lộc.

- Chiều dài cầu: 929m; Lý trình Km7 + 423m.

- Dự kiến đặt tên: Cầu Lạch Sung.

- Ý nghĩa: Cầu Lạch Sung bắc qua sông Lèn ranh giới giữa hai huyện Nga Sơn và Hậu Lộc thuộc của tỉnh Thanh Hóa. Trong đó phía bên Hậu Lộc thuộc xã Đa Lộc, phía bên Nga Sơn thuộc xã Nga Thủy. Lạch Sung mang ý nghĩa là một cửa sông (nhánh dòng sông Mã) chảy theo hướng Đông đổ ra vịnh Bắc Bộ; thể hiện sự kết nối giao lưu phát triển kinh tế, văn hóa-xã hội, là tiền đề, là cầu nối giao thương tạo nên giá trị vật chất to lớn cho nhân dân 2 huyện. Ngoài ra sông Sung (hay còn được gọi là Lạch Sung) gắn liền với các vị thần Tứ Vị Thánh Nương mà được Vua ban trấn giữ 12 cửa lạch trong đó có cửa Lạch Sung thuộc thôn Bạch Đằng xã Nga Bạch *(Tài liệu Phòng văn hóa huyện Nga Sơn cung cấp)*.

4. Dự trù kinh phí:

Kinh phí tổ chức và thực hiện Đề án do UBND huyện Nga Sơn bố trí từ nguồn ngân sách của huyện.

5. Tiến độ thực hiện:

a. Hoàn thành việc xây dựng Đề án: Quý III, năm 2018.

b. Trình các cấp thẩm quyền phê duyệt Đề án: Quý IV, năm 2018.

- Lấy ý kiến của các tổ chức Đảng, đoàn thể, cơ quan chuyên môn, các nhà khoa học và nhân dân cấp huyện

- Thông qua HĐND, UBND huyện Nga Sơn.

- Tổng hợp ý kiến góp ý, hoàn thiện Đề án trình Hội đồng tư vấn tỉnh, trình cấp có thẩm quyền xem xét phê duyệt.

PHẦN III KẾT LUẬN, KIẾN NGHỊ.

Đề án tên các cầu lớn qua sông thuộc tuyến đường bộ ven biển đoạn qua huyện Nga Sơn đã tuân thủ đầy đủ các quy định, tiêu chuẩn hiện hành, bám sát mục tiêu đặt tên đường, tên phố theo Nghị định số 91/2005/NĐ-CP ngày 11/7/2005 của Chính phủ, về việc ban hành quy chế đặt, đổi tên đường phố và công trình công cộng và Thông tư số 36/2006/TT-BVHTT ngày 20/3/2006 của Bộ Văn hóa – Thông tin (nay là Bộ Văn hóa, Thể thao và Du lịch) hướng dẫn thực hiện Nghị định số 91/2005/NĐ-CP; Quyết định số 17/2018/QĐ-UBND ngày 15/5/2018 của UBND tỉnh Thanh Hóa về việc Ban hành Quy định trình tự, thủ tục đặt tên, đổi tên đường, phố và công trình công cộng trên địa bàn tỉnh Thanh Hóa.

UBND huyện Nga Sơn đề nghị các cấp có thẩm quyền phê duyệt Đề án Đặt tên các cầu lớn qua sông thuộc tuyến đường bộ ven biển đoạn qua huyện Nga Sơn sớm được triển khai thực hiện./.

Nơi nhận:

- Sở VH-TT-DL (b/c);
- Hội đồng tư vấn đặt tên, đổi tên đường, phố và công trình công cộng tỉnh Thanh Hóa (b/c);
- Thường trực HU, HĐND, UBND huyện (b/c);
- Thường trực Đảng ủy, HĐND, UBND các xã trong huyện;
- Thủ trưởng các phòng, ban ngành, đoàn thể liên quan;
- Lưu: VT.

TM. ỦY BAN NHÂN DÂN HUYỆN



Trần Ngọc Quyết

BẢN ĐỒ HƯỚNG TUYẾN DỰ ÁN : ĐẦU TƯ XÂY DỰNG TUYẾN ĐƯỜNG HO VÊN BIÊN ĐOẠN NGA SƠN, TỈNH THANH HÓA
(PHƯƠNG AN TUYẾN MẪU ĐỎ, CHIỀU DÀI TUYẾN L=1.424 KM)

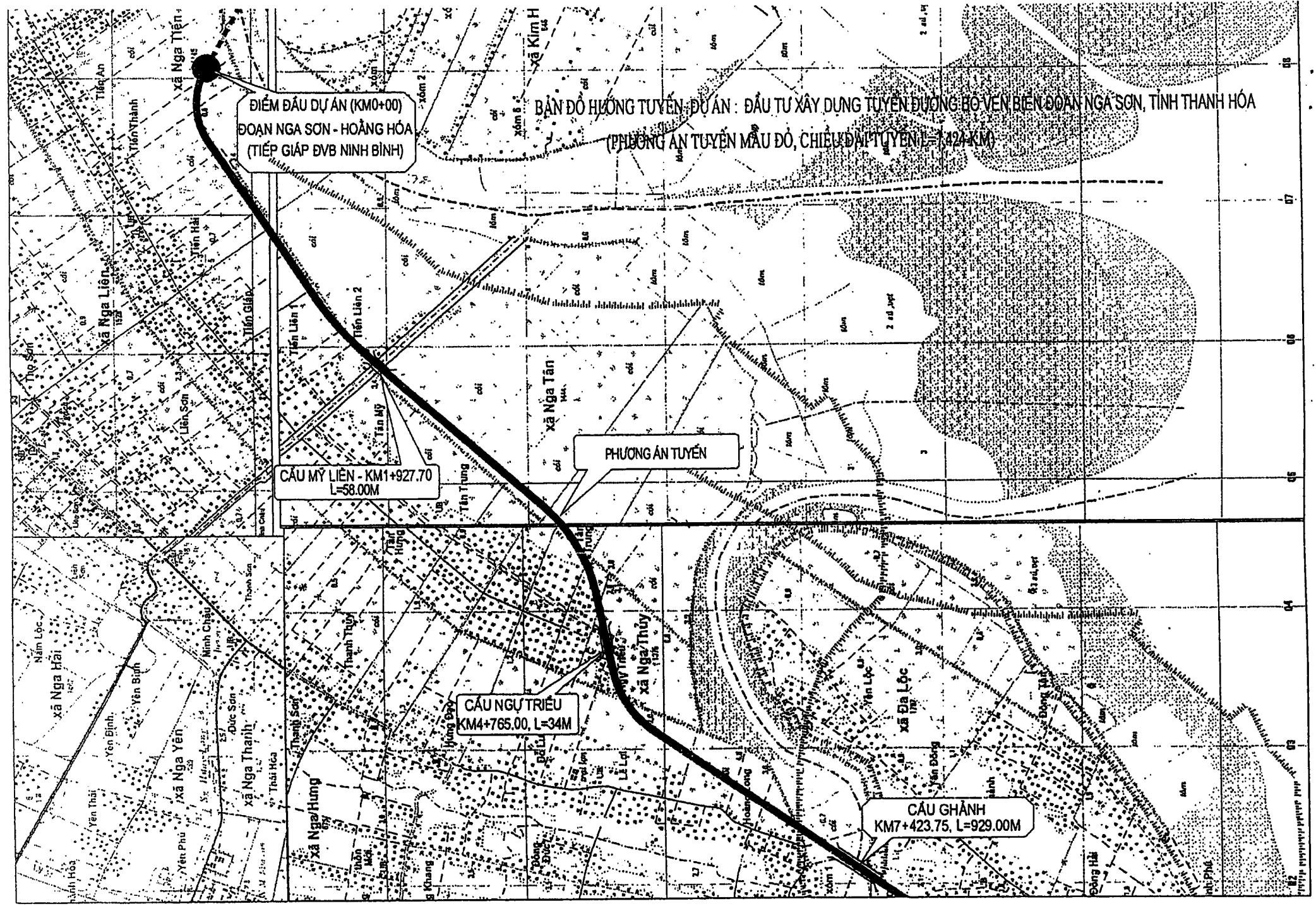
ĐIỂM ĐẦU DỰ ÁN (KM0+00)
ĐOẠN NGA SƠN - HOÀNG HÓA
(TIẾP GIÁP ĐVB NINH BÌNH)

PHƯƠNG AN TUYẾN

CÁU MỸ LIÊN - KM1+927.70
L=58.00M

CÁU NGỰ TRIỆU
KM4+765.00, L=34M

CÁU GHÀNH
KM7+423.75, L=929.00M



**ỦY BAN NHÂN DÂN
HUYỆN HẬU LỘC**

**CỘNG HÒA XÃ HỘI CHỦ NGHĨA VIỆT NAM
Độc lập - Tự do - Hạnh Phúc**

Số: 1032/UBND

V/v thống nhất tên cầu qua
sông nối giữa huyện Nga Sơn
và Hậu Lộc thuộc tuyến đường
bộ ven biển.

Hậu Lộc, ngày 8 tháng 11 năm 2018

Kính gửi: UBND huyện Nga Sơn

Ngày 06/11/2018, UBND huyện Hậu Lộc nhận được Công văn 3333/SVHTTDL-NVVH của Sở Văn hóa, Thể thao và Du lịch tỉnh Thanh Hóa V/v hoàn thiện hồ sơ đặt tên cầu lớn qua sông thuộc tuyến đường bộ ven biển đoạn qua tỉnh Thanh Hóa.

Sau khi trao đổi với UBND xã Đa Lộc và các ngành có liên quan. UBND huyện Hậu Lộc thống nhất tên Cầu nối giữa xã Nga Thủy, huyện Nga Sơn với xã Đa Lộc, huyện Hậu Lộc là **Cầu Lạc Sung**.

UBND huyện Hậu Lộc thông báo để UBND huyện Nga Sơn có cơ sở để tiến hành các bước quy trình đề nghị Hội đồng nhân dân tỉnh xem xét, quyết định./.

Nơi nhận:
- Như trên;
- Lưu: VT.



**CHỦ TỊCH
CHỦ TỊCH**

Vũ Thị Hà



UBND TỈNH THANH HOÁ
SỞ VĂN HOÁ, THỂ THAO
VÀ DU LỊCH

CỘNG HOÀ XÃ HỘI CHỦ NGHĨA VIỆT NAM
Độc lập - Tự do - Hạnh phúc

Số: 3333/SVHTTDL-NVVH

Thanh Hoá, ngày 06 tháng 11 năm 2018

V/v hoàn thiện thủ tục, hồ sơ đặt tên các cầu lớn qua sông thuộc tuyến đường bộ ven biển đoạn qua tỉnh Thanh Hóa.

Kính gửi:

- Chủ tịch UBND thành phố Sầm Sơn;
- Chủ tịch UBND các huyện: Hoằng Hóa, Quảng Xương, Nga Sơn, Hậu Lộc, Tĩnh Gia.

Thực hiện Công văn số 13711/UBND-VX ngày 31/10/2018 của UBND tỉnh về việc thẩm định hồ sơ đặt tên các cầu lớn qua sông thuộc tuyến đường bộ ven biển đoạn qua tỉnh Thanh Hóa.

Ngày 05/11/2018, Hội đồng Tư vấn đặt tên, đổi tên đường, phố và công trình công cộng đã tổ chức họp thẩm định hồ sơ đặt tên các cầu lớn qua sông thuộc tuyến đường bộ ven biển đoạn qua tỉnh Thanh Hóa, Hội đồng Tư vấn đã thống nhất đề nghị UBND các huyện: Hoằng Hóa, Quảng Xương, Nga Sơn, Hậu Lộc chủ trì, phối hợp với các địa phương có liên quan chỉnh sửa, hoàn thiện thủ tục hồ sơ với nội dung cụ thể như sau:

1. Đối với UBND huyện Nga Sơn

Hoàn thiện thủ tục hồ sơ đặt tên cầu qua sông Lèn nối giữa 02 huyện Nga Sơn và Hậu Lộc: Đề xuất đặt tên là cầu **Lạch Sung**

2. Đối với UBND Hậu Lộc

Hoàn thiện thủ tục hồ sơ đặt tên cầu qua kênh De thuộc địa phận huyện Hậu Lộc: Đề xuất đặt tên là cầu **Nam Khê**

3. Đối với UBND huyện Hoằng Hóa

Chủ trì, phối hợp với UBND thành phố Sầm Sơn hoàn thiện thủ tục hồ sơ đặt tên cầu qua sông Mã nối giữa huyện Hoằng Hóa và thành phố Sầm Sơn: Đề xuất đặt tên là cầu **Cửa Hới**

4. Đối với UBND huyện Quảng Xương

Chủ trì, phối hợp với UBND huyện Tĩnh Gia hoàn thiện thủ tục hồ sơ đặt tên cầu qua sông Yên nối giữa 02 huyện Quảng Xương và Tĩnh Gia: Đề xuất đặt tên là cầu **Cửa Hàn**

Để có cơ sở báo cáo UBND tỉnh tại cuộc họp gần nhất về việc đặt tên các cầu lớn qua sông thuộc tuyến đường bộ ven biển đoạn qua tỉnh Thanh Hóa, Sở Văn hóa, Thể thao và Du lịch, cơ quan Thường trực Hội đồng tư vấn đặt tên, đổi tên đường, phố và công trình công cộng đề nghị Chủ tịch UBND thành phố Sầm Sơn; Chủ tịch UBND các huyện: Nga Sơn, Hậu Lộc, Hoằng Hóa, Quảng Xương, Tĩnh Gia phối hợp với Sở Giao Thông Vận tải hoàn thiện hồ sơ về đặt tên các cầu lớn qua sông thuộc tuyến đường bộ ven biển đoạn qua địa phương

**ỦY BAN NHÂN DÂN
HUYỆN KIM SƠN**

**CỘNG HÒA XÃ HỘI CHỦ NGHĨA VIỆT NAM
Độc lập - Tự do - Hạnh phúc**

Số: 820/UBND-VH
V/v tham gia ý kiến đặt tên các
cầu lớn qua sông Càn thuộc tuyến
đường bộ ven biển đoạn qua địa
phận huyện Kim Sơn

Kim Sơn, ngày 13 tháng 6 năm 2018

Kính gửi: UBND huyện Nga Sơn, tỉnh Thanh Hóa.

Ngày 08/6/2018, UBND huyện Kim Sơn nhận được Văn bản số 526/UBND-VH ngày 06/6/2018 của UBND huyện Nga Sơn (tỉnh Thanh Hóa) về việc tham gia ý kiến đặt tên các cầu lớn qua sông thuộc tuyến đường bộ ven biển đoạn qua địa phận huyện Nga Sơn.

Về việc này, UBND huyện Kim Sơn có ý kiến như sau:

Cầu qua sông Càn đề nghị đặt tên là cầu Thanh Bình: Vì cầu là ranh giới giữa 2 tỉnh Thanh Hóa và Ninh Bình. Trong đó giáp ranh của 2 huyện là Nga Sơn và Kim Sơn là 2 huyện kết nghĩa để giao lưu phát triển kinh tế, Văn hóa - Xã hội, là tiền đề, là cầu nối giao thương tạo nên giá trị vật chất và tinh thần to lớn cho nhân dân 2 huyện.

UBND huyện Kim Sơn trân trọng góp ý/.

Nơi nhận:

- Như trên;
- Thường trực HU;
- CT, PCT UBND huyện;
- LĐVP;
- Phòng VH&TT huyện;
- Lưu: VT

TM. ỦY BAN NHÂN DÂN
KT CHỦ TỊCH
CHỦ TỊCH



Hoàng Văn Phương

**ỦY BAN NHÂN DÂN
XÃ NGA TIỀN**

**CỘNG HÒA XÃ HỘI CHỦ NGHĨA VIỆT NAM
Độc lập – Tự do – Hạnh phúc**

Số: *26* /CV- UBND

Nga Tiên, ngày 6 tháng 8 năm 2018

V/v tham vấn ý kiến đặt tên
cầu lớn qua sông cần thuộc xã
Nga Tiên huyện Nga Sơn

Thực hiện công văn số 767/ UBND – KT& HT Sơn ngày 02 tháng 8 năm 2018 của UBND huyện Nga Sơn về việc tham vấn ý kiến đặt tên các cầu lớn qua sông thuộc tuyến đường bộ ven biển đoạn qua huyện Nga Sơn.

UBND xã Nga Tiên thống nhất tham gia ý kiến đặt tên các cầu lớn qua sông thuộc tuyến đường lộ ven biển. Trong đó, đề xuất tên Cầu bắc qua sông Càn là cầu Thanh Bình. Vì cầu Thanh Bình là cầu bắc qua sông Càn ranh giới giữa 2 Tỉnh Thanh Hóa và Ninh Bình

UBND xã Nga Tiên kính mong UBND huyện, Phòng Kinh Tế Hạ Tầng Huyện Nga Sơn xem xét đưa tên Cầu Thanh Bình Là cầu Bắc qua sông Càn vào hồ sơ của tuyến đường đường bộ ven biển đoạn qua huyện Nga Sơn.

Nơi nhận:

- UBND huyện Nga Sơn
- Phòng kinh Tế Hạ Tầng huyện Nga Sơn
- Lưu: VT.



Hà Văn Trì

UBND TỈNH THANH HOÁ
SỞ VĂN HOÁ, THỂ THAO
VÀ DU LỊCH

Số: 3424/SVHTTDL-NVVH
V/v đặt tên các cầu lớn qua sông
thuộc tuyến đường bộ ven biển
đoạn qua tỉnh Thanh Hóa.

CỘNG HOÀ XÃ HỘI CHỦ NGHĨA VIỆT NAM
Độc lập - Tự do - Hạnh phúc

Thanh Hoá, ngày 08 tháng 12 năm 2017

Kính gửi: Chủ tịch UBND tỉnh Thanh Hóa

Thực hiện ý kiến chỉ đạo của Chủ tịch UBND tỉnh tại văn bản số 13702/UBND-CN ngày 09/11/2017 về việc đặt tên các cầu lớn qua sông thuộc tuyến đường bộ ven biển đoạn qua tỉnh Thanh Hóa.

Căn cứ các quy định tại Nghị định số 91/2005/NĐ-CP ngày 11/7/2005 của Chính phủ ban hành quy chế đặt tên, đổi tên đường, phố và công trình công cộng; Thông tư số 36/2006/TT-BVHTT ngày 20/3/2006 của Bộ Văn hóa Thông tin (nay là Bộ Văn hóa, Thể thao và Du lịch) hướng dẫn một số điều của quy chế đặt tên, đổi tên đường, phố và công trình công cộng.

Sở Văn hóa, Thể thao và Du lịch kính báo cáo và đề xuất với Chủ tịch UBND tỉnh nội dung cụ thể như sau:

- Về việc lập Phương án đặt tên công trình công cộng: Các cây cầu lớn qua các sông chạy qua địa phận địa phương thuộc thẩm quyền quản lý và trách nhiệm của UBND cấp huyện, vì vậy Sở Văn hóa, Thể thao và Du lịch kính đề nghị Chủ tịch UBND tỉnh giao UBND thành phố Sầm Sơn; UBND các huyện: Nga Sơn, Hậu Lộc, Hoằng Hóa, Quảng Xương, Tĩnh Gia phối hợp với Sở Giao Thông vận tải lập Phương án đặt tên công trình công cộng theo đúng trình tự, thủ tục và thẩm quyền pháp luật quy định, cụ thể:

+ Đối với cây cầu qua sông Càn nối giữa huyện Nga Sơn, tỉnh Thanh Hóa và huyện Kim Sơn, tỉnh Ninh Bình; cây Cầu qua sông Lèn nối giữa 02 huyện Nga Sơn và Hậu Lộc: Đề nghị Chủ tịch UBND tỉnh giao UBND huyện Nga Sơn chủ trì, phối hợp với UBND huyện Hậu Lộc lập phương án và hoàn thiện hồ sơ đặt tên công trình công cộng.

+ Đối với cây cầu qua sông Trường Giang nối giữa 02 huyện Hậu Lộc và Hoằng Hóa; Cầu qua kênh De thuộc địa phận huyện Hậu Lộc: Đề nghị Chủ tịch UBND tỉnh giao UBND huyện Hậu Lộc chủ trì, phối hợp với UBND huyện Hoằng Hóa lập phương án và hoàn thiện hồ sơ đặt tên công trình công cộng

+ Đối với cây cầu qua sông Cung nối giữa 02 xã thuộc huyện Hoằng Hóa; Cây cầu qua sông Mã nối giữa huyện Hoằng Hóa và thành phố Sầm Sơn: Đề nghị Chủ tịch UBND tỉnh giao UBND huyện Hoằng Hóa chủ trì, phối hợp với UBND thành phố Sầm Sơn lập phương án và hoàn thiện hồ sơ đặt tên công trình công cộng.

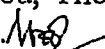
+ Đối với cây cầu qua sông Yên nối giữa 02 huyện Quảng Xương và Tĩnh Gia: Đề nghị Chủ tịch UBND tỉnh giao UBND huyện Quảng Xương chủ trì, phối hợp với UBND huyện Tĩnh Gia lập phương án và hoàn thiện hồ sơ đặt tên công trình công cộng.

- Về việc lựa chọn tên để đặt tên công trình công cộng: Đề nghị Chủ tịch UBND tỉnh giao UBND các địa phương nghiên cứu, lựa chọn đề xuất tên dựa trên tiêu chí: Danh từ có ý nghĩa tiêu biểu về chính trị, văn hóa, xã hội, có ảnh hưởng sâu sắc đến quá trình hình thành, xây dựng và phát triển địa phương; tên địa danh được chọn để đặt phải là những địa danh nổi tiếng, có ý nghĩa và giá trị tiêu biểu về lịch sử- văn hóa của đất nước hoặc của Thanh Hóa, địa danh đã quen dùng từ xa xưa, ăn sâu trong tiềm thức của nhân dân, tên địa phương kết nghĩa hoặc có mối quan hệ đặc biệt; không nên lấy tên các con sông để đặt tên cho các cây cầu.

- Về việc hướng dẫn hồ sơ đặt tên công trình công cộng: Đề nghị Chủ tịch UBND tỉnh yêu cầu UBND cấp huyện gửi hồ sơ đặt tên công trình công cộng về Sở Văn hóa, Thể thao và Du lịch- cơ quan Thường trực Hội đồng Tư vấn đặt tên, đổi tên đường, phố và công trình công để tổng hợp, thẩm định tham mưu trình Chủ tịch UBND tỉnh xem xét, quyết định.


Hồ sơ đề nghị đặt tên công trình công cộng gồm:

1. Tờ trình đề nghị của UBND cấp huyện về đặt tên công trình công cộng.
2. Phương án đặt tên công trình công cộng (kèm danh sách tên công trình công cộng cần dự kiến đặt tên có tóm tắt tiêu sử, ý nghĩa (thuyết minh), mô tả các công trình về quy mô, cấp độ, kích thước).
3. Các văn bản có liên quan về việc lấy ý kiến: Biên bản họp góp ý của nhân dân địa phương nơi có công trình công cộng đi ngang qua (có sự tham gia của đại diện chính quyền, cơ quan chuyên môn, các tổ chức đoàn thể)
4. Bản đồ quy hoạch tổng thể tỷ lệ 1/1000 đã xác định vị trí cụ thể công trình công cộng dự kiến đặt tên, có xác định điểm đầu, điểm cuối (khổ giấy A3).

Sở Văn hóa, Thể thao và Du lịch trân trọng báo cáo Chủ tịch UBND tỉnh xem xét, chỉ đạo. 

Nơi nhận:

- Như trên;
- Đ/c Phạm Đăng Quyền- Phó Chủ tịch UBND tỉnh } (để B/c)
- Đ/c Lê Anh Tuấn, Phó Chủ tịch UBND tỉnh;
- Sở Giao thông Vận tải;
- UBND thành phố Sầm Sơn;
- UBND các huyện: Nga Sơn, Hậu Lộc, Hoằng Hóa, Quảng Xương, Tĩnh Gia;
- Lưu: VT, NVVH.



GIÁM ĐỐC


Phạm Duy Phương