

ỦY BAN NHÂN DÂN
TỈNH THANH HÓA

CỘNG HÒA XÃ HỘI CHỦ NGHĨA VIỆT NAM
Độc lập - Tự do - Hạnh phúc

Số: 184 /TTr-UBND

Thanh Hóa, ngày 07 tháng 12 năm 2018

TỜ TRÌNH

Về việc đặt tên đường, phố và công trình công cộng
trên địa bàn thị trấn Quán Lào, huyện Yên Định

Kính gửi: Hội đồng nhân dân tỉnh Thanh Hóa.

Thị trấn Quán Lào (trước đây là thị trấn Thiệu Yên) là trung tâm huyện lỵ của huyện Yên Định được thành lập theo Quyết định số 188/HĐBT ngày 23/12/1988 của Hội đồng Bộ trưởng (nay là Chính phủ), có diện tích tự nhiên 147,76 ha, được phân chia thành 05 khu dân cư; được hình thành trên cơ sở các tuyến Quốc lộ, Tỉnh lộ, nằm trên trục kết nối thành phố Thanh Hóa với các huyện phía Tây của tỉnh Thanh Hóa, như: Quốc lộ 45, Tỉnh lộ 516B, Tỉnh lộ 528; cùng với quá trình đô thị hóa, hạ tầng giao thông, đô thị của thị trấn Quán Lào được đầu tư mở rộng, nâng cấp đáp ứng yêu cầu phát triển kinh tế - xã hội của địa phương. Tuy nhiên, hiện nay tất cả các tuyến đường, phố trên địa bàn thị trấn Quán Lào đều chưa có tên gọi, các công trình công cộng đa phần là công trình quy mô nhỏ, tên gọi chủ yếu gắn liền với tên cơ quan, đơn vị. Vì vậy, việc đặt tên tuyến đường, phố, công trình công cộng trên địa bàn thị trấn là yêu cầu phát triển của một đô thị, hướng đến đáp ứng tiêu chí đô thị loại IV; là cơ sở để đặt tên ngõ và gắn biển số nhà cho các hộ dân, góp phần thực hiện tốt công tác quản lý đô thị, quản lý hành chính; tạo điều kiện thuận lợi cho các tổ chức, cá nhân trong hoạt động sản xuất, kinh doanh.

Trên cơ sở Ngân hàng tên đường, phố và công trình công cộng trên địa bàn tỉnh đã được Hội đồng nhân dân tỉnh ban hành tại Nghị quyết số 90/2017/NQ-HĐND ngày 07/12/2017 và nguyện vọng của cấp ủy, chính quyền và nhân dân địa phương về đặt tên đường, phố và công trình công cộng; Ủy ban nhân dân tỉnh đã chỉ đạo Sở Văn hóa, Thể thao và Du lịch - Cơ quan Thường trực Hội đồng tư vấn tỉnh phối hợp với các sở, ban, ngành, địa phương, đơn vị có liên quan thực hiện việc xây dựng, hoàn chỉnh phương án đặt tên đường, phố và công trình công cộng trên địa bàn thị trấn Quán Lào, huyện Yên Định; tổ chức phiên họp Hội đồng tư vấn tỉnh thẩm định phương án đặt tên đường, phố và công trình công cộng trên địa bàn thị trấn Quán Lào, huyện Yên Định; xin ý kiến tham gia của Ủy ban Mặt trận Tổ quốc tỉnh, Tỉnh Đoàn, Hội Liên hiệp Phụ nữ tỉnh, Hội Văn học nghệ thuật, Hội Khoa học lịch sử tỉnh về phương án đặt tên; Ủy ban nhân dân tỉnh đã họp, thông qua phương án đặt tên đường, phố và công trình công cộng trên địa bàn thị trấn Quán Lào, huyện Yên Định tại Phiên họp thường kỳ tháng 11 năm 2018; Ban cán sự Đảng Ủy ban nhân dân tỉnh đã trình, xin ý kiến

và nhận được sự thống nhất của Ban Thường vụ Tỉnh ủy tại phiên họp thường kỳ tháng 11 năm 2018.

Căn cứ Nghị định số 91/2005/NĐ-CP ngày 11/7/2005 của Chính phủ về việc ban hành Quy chế đặt tên, đổi tên đường, phố và công trình công cộng; Thông tư số 36/2006/TT-BVHTT ngày 20/3/2006 của Bộ Văn hóa - Thông tin (nay là Bộ Văn hóa, Thể thao và Du lịch) hướng dẫn thực hiện một số điều của Quy chế đặt tên, đổi tên đường, phố và công trình công cộng kèm theo Nghị định số 91/2005/NĐ-CP ngày 11/7/2005 của Chính phủ; Ủy ban nhân dân tỉnh kính trình Hội đồng nhân dân tỉnh xem xét, quyết nghị đặt tên 05 tuyến đường, 09 tuyến phố và 01 Quảng trường tại thị trấn Quán Lào, huyện Yên Định; cụ thể như sau:

I. ĐẶT TÊN 05 TUYẾN ĐƯỜNG

1. Đường Mừng 10 tháng 6: Tuyến đường trục chính Quốc lộ 45 qua Thị trấn Quán Lào từ ngã ba Định Liên Km46+950 (Quốc lộ 45) đến ngã ba cây xăng Định Bình Km51+400 (Quốc lộ 45); chiều dài 6km, đường đôi mỗi bên rộng 10,5m.

2. Đường Đồng Cổ: Tuyến đường vành đai phía Nam (Đường quốc lộ 45 mới) từ Định Bình đến Định Liên, chiều dài 5,9km, chiều rộng 18m.

3. Đường Ngô Thị Ngọc Dao: Tuyến đường vành đai phía Bắc bắt đầu từ ngã ba cây xăng Định Bình tại Km52+250 (Quốc lộ 45) đến ngã tư Định Liên; chiều dài 3,3km; chiều rộng 18m.

4. Đường Đào Cam Mộc: Tuyến đường mới đi cầu Yên Hoàn bắt đầu từ Km50+650 (Quốc lộ 45) đến tiếp giáp xã Định Tường và nối vào đường vành đai phía Nam; chiều dài 4,5km; chiều rộng 18m.

5. Đường Triệu Quốc Đạt: Tuyến đường thuộc Tỉnh lộ 516B đi qua ngã tư thị trấn Quán Lào tại Km50+100 (Quốc lộ 45) đến tiếp giáp xã Định Tường; chiều dài 1,25km; chiều rộng 12,5m.

II. ĐẶT TÊN 09 TUYẾN PHỐ

1. Phố Lê Đình Kiên: Tuyến đường ngã tư đèn tín hiệu Km49+450 (Quốc lộ 45) qua Sân vận động huyện đến tiếp giáp đường vành đai phía Nam; chiều dài 1,6km; chiều rộng 10,5m.

2. Phố Khương Công Phụ: Tuyến đường từ Chi cục Quản lý thị trường số 8, Km49+000 (Quốc lộ 45) đến tiếp giáp đường vành đai phía Nam; chiều dài 1,5km; chiều rộng 10,5m.

3. Phố Ngô Tư Thành: Tuyến đường Sân vận động huyện kéo dài đến Bệnh viện Đa khoa huyện Yên Định; chiều dài 1,7km; chiều rộng 18m.

4. Phố Trần Ân Triêm: Tuyến đường nội đô liên xã bắt đầu từ Km49+450 (Quốc lộ 45) đến tiếp giáp xã Định Long; chiều dài 1,32km; chiều rộng 10,5m.

5. Phố Hà Tông Huân: Tuyến đường nội đô bắt đầu từ Km49+870 đi qua Trường Trần Ân Chiêm tiếp giáp đến ngã 3 đi Định Long; chiều dài 1,52km; chiều rộng 10,5m.

6. Phố Ngô Kinh: Tuyến đường nội đô bắt đầu từ Bưu điện huyện Yên Định Km49+750 (Quốc lộ 45) đến tiếp giáp xã Định Tường; chiều dài 1,54 km; chiều rộng 8m.

7. Phố Ngô Từ: Tuyến đường nội đô bắt đầu từ Km49+870 (Quốc lộ 45) đến tiếp giáp xã Định Tường; chiều dài 1,46km; chiều rộng 10,5m.

8. Phố Trịnh Cảnh Thụy: Tuyến đường Nội từ đường Vành đai phía Nam chạy dọc theo đường bờ kênh B6 (B30) và từ Tỉnh lộ 516B chạy qua Trung tâm Giáo dục thường xuyên; chiều dài 1,8km; chiều rộng 7,5m.

9. Phố Trịnh Thiết Trường: Tuyến đường nội đô bắt đầu từ cây xăng Định Bình tại Km51+400 (Quốc lộ 45) đến tiếp giáp đường vành đai phía Nam; chiều dài 1,62km; chiều rộng 15m.

III. ĐẶT TÊN 01 QUẢNG TRƯỜNG

Quảng trường Bà Triệu: Phía Đông giáp đường đi cầu Yên Hoàn, phía Tây giáp đất quy hoạch công viên xanh; phía Nam giáp đất quy hoạch dân cư; phía Bắc giáp đường vành đai phía Nam.

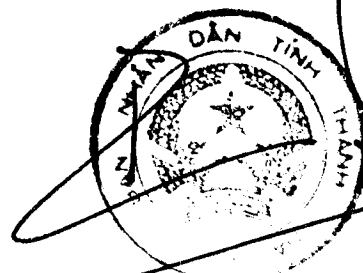
(Có dự thảo Nghị quyết kèm theo).

Ủy ban nhân dân tỉnh trình Hội đồng nhân dân tỉnh xem xét, quyết nghị./.

Nơi nhận:

- Như trên;
- TTr. Tỉnh ủy, TTr. HĐND tỉnh (để b/c);
- Chủ tịch, các PCT UBND tỉnh;
- Các Ban của HĐND tỉnh;
- Các đại biểu HĐND tỉnh;
- VP: Tỉnh ủy, HĐND, UBND tỉnh;
- Sở Văn hóa, Thể thao và Du lịch;
- UBND huyện Yên Định;
- Lưu: VT, THKH.

TM. ỦY BAN NHÂN DÂN
KT. CHỦ TỊCH
PHÓ CHỦ TỊCH



Phạm Đăng Quyền

Số: /NQ-HĐND

Thanh Hóa, ngày tháng năm 2018

Dự thảo:

NGHỊ QUYẾT
Về việc đặt tên đường, phố và công trình công cộng
trên địa bàn thị trấn Quán Lào, huyện Yên Định

HỘI ĐỒNG NHÂN DÂN TỈNH THANH HÓA
KHÓA XVII, KỲ HỌP THỨ 7

Căn cứ Luật Tổ chức chính quyền địa phương ngày 19 tháng 6 năm 2015;

Căn cứ Nghị định số 91/2005/NĐ-CP ngày 11 tháng 7 năm 2005 của Chính phủ về việc ban hành Quy chế đặt tên, đổi tên đường, phố và công trình công cộng;

Căn cứ Thông tư 36/2006/TT-BVHTT ngày 20 tháng 3 năm 2006 của Bộ Văn hóa - Thông tin (nay là Bộ Văn hóa, Thể thao và Du lịch) về việc hướng dẫn thực hiện một số điều của Quy chế đặt tên, đổi tên đường, phố và công trình công cộng kèm theo Nghị định số 91/2005/NĐ-CP ngày 11 tháng 7 năm 2005 của Chính phủ;

Căn cứ Nghị quyết số 90/2017/NQ-HĐND ngày 07/12/2017 của HĐND tỉnh về việc ban hành Ngân hàng tên đường, phố và công trình công cộng trên địa bàn tỉnh Thanh Hóa;

Xét Tờ trình số 184/TTr-UBND ngày 07 tháng 12 năm 2018 của Ủy ban nhân dân tỉnh về việc đặt tên đường, phố và công trình công cộng trên địa bàn thị trấn Quán Lào, huyện Yên Định; Báo cáo thẩm tra số /BC-HĐND ngày tháng năm 2018 của Ban Pháp chế Hội đồng nhân dân tỉnh và ý kiến của đại biểu Hội đồng nhân dân tỉnh tại kỳ họp,

QUYẾT NGHỊ:

Điều 1. Đặt tên đường, phố và công trình công cộng trên địa bàn thị trấn Quán Lào, huyện Yên Định, cụ thể như sau:

I. Đặt tên 05 tuyến đường

1. *Đường Mừng 10 tháng 6:* Tuyến đường trục chính QL45 qua Thị trấn Quán Lào từ ngã ba Định Liên Km46+950 (Quốc lộ 45) đến ngã ba cây xăng Định Bình Km51+400 (Quốc lộ 45); chiều dài 6km, đường đôi rộng mỗi bên rộng 10,5m.

2. *Đường Đồng Cổ*: Tuyến đường vành đai phía Nam (Đường quốc lộ 45 mới) từ Định Bình đến Định Liên, chiều dài 5,9km, chiều rộng 18m.

3. *Đường Ngô Thị Ngọc Dao*: Tuyến đường vành đai phía Bắc bắt đầu từ ngã ba cây xăng Định Bình tại Km52+250 (Quốc lộ 45) đến ngã tư Định Liên; chiều dài 3,3km; chiều rộng 18m.

4. *Đường Đào Cam Mộc*: Tuyến đường mới đi cầu Yên Hoà bắt đầu từ Km50+650 (Quốc lộ 45) đến tiếp giáp xã Định Tường và nối vào đường vành đai phía Nam; chiều dài 4,5km; chiều rộng 18m.

5. *Đường Triệu Quốc Đạt*: Tuyến đường thuộc Tỉnh lộ 516B đi qua ngã tư TT Quán Lào tại Km50+100 (Quốc lộ 45) đến tiếp giáp xã Định Tường; chiều dài 1,25km; chiều rộng 12,5m.

II. Đặt tên 09 tuyến phố

1. *Phố Lê Đình Kiên*: Tuyến đường ngã tư đèn tín hiệu Km49+450 (Quốc lộ 45) qua Sân vận động huyện đến tiếp giáp đường vành đai phía Nam; chiều dài 1,6km; chiều rộng 10,5m.

2. *Phố Khương Công Phụ*: Tuyến đường từ Chi cục Quản lý thị trường số 8, Km49+000 (Quốc lộ 45) đến tiếp giáp đường vành đai phía Nam; chiều dài 1,5km; chiều rộng 10,5m.

3. *Phố Ngô Tư Thành*: Tuyến đường Sân vận động huyện kéo dài đến Bệnh viện Đa khoa huyện Yên Định; chiều dài 1,7km; chiều rộng 18m;

4. *Phố Trần Ân Triêm*: Tuyến đường nội đô liên xã bắt đầu từ Km49+450 (Quốc lộ 45) đến tiếp giáp xã Định Long; chiều dài 1,32km; chiều rộng 10,5m.

5. *Phố Hà Tông Huân*: Tuyến đường nội đô bắt đầu từ Km49+870 đi qua Trường Trần Ân Chiêm tiếp giáp đến ngã 3 đi Định Long; chiều dài 1,52km; chiều rộng 10,5m.

6. *Phố Ngô Kinh*: Tuyến đường nội đô bắt đầu từ Bưu điện huyện Yên Định Km49+750 (Quốc lộ 45) đến tiếp giáp xã Định Tường; chiều dài 1,54 km; chiều rộng 8m.

7. *Phố Ngô Tì*: Tuyến đường nội đô bắt đầu từ Km49+870 (Quốc lộ 45) đến tiếp giáp xã Định Tường; chiều dài 1,46km; chiều rộng 10,5m.

8. *Phố Trịnh Cảnh Thụy*: Tuyến đường Nối từ đường Vành đai phía Nam chạy dọc Theo đường bờ kênh B6 (B30) và từ Tỉnh lộ 516B chạy qua trung tâm giáo dục thường xuyên; chiều dài 1,8km; chiều rộng 7,5m.

9. *Phố Trịnh Thiết Trường*: Tuyến đường nội đô bắt đầu từ Cây xăng Định Bình tại Km51+400 (Quốc lộ 45) đến tiếp giáp đường vành đai phía Nam; chiều dài 1,62km; chiều rộng 15m.

III. Đặt tên 01 Quảng trường

Quảng trường Bà Triệu: Phía Đông giáp đường đi cầu Yên Hoà, Phía Tây giáp đất QH công viên xanh; phía Nam giáp đất QH dân cư; phía Bắc giáp đường vành đai phía nam, dài: 1,2 km; rộng: 0,3km.

Điều 2. Giao Ủy ban nhân dân tỉnh căn cứ Nghị quyết này và các quy định hiện hành của pháp luật tổ chức triển khai thực hiện.

Điều 3. Thường trực Hội đồng nhân dân tỉnh, các Ban của Hội đồng nhân dân tỉnh và các đại biểu Hội đồng nhân dân tỉnh trong phạm vi chức năng, nhiệm vụ, quyền hạn của mình giám sát việc thực hiện Nghị quyết này.

Nghị quyết này đã được Hội đồng nhân dân tỉnh Thanh Hóa khóa XVII, Kỳ họp thứ 7 thông qua ngày tháng năm 2018 và có hiệu lực kể từ ngày tháng năm 2018./.

Nơi nhận:

- VP Quốc hội, VP Chủ tịch nước, VP Chính phủ;
- Bộ Văn hóa, Thể thao và Du lịch;
- Ban Thường vụ Tỉnh ủy;
- Thường trực HĐND, UBND, UBMTTQ tỉnh;
- Đoàn đại biểu Quốc hội tỉnh;
- Các Ban HĐND tỉnh, các đại biểu HĐND tỉnh;
- Các sở, ban, ngành, đoàn thể, đơn vị cấp tỉnh;
- Thường trực HĐND, UBND các huyện, thị xã, tp;
- Báo Thanh Hóa, Đài PT&TH Thanh Hóa;
- Lưu: VP Đoàn ĐBQH và HĐND tỉnh.

CHỦ TỊCH

Trịnh Văn Chiến

Số: 521 /BCTĐ-STP

Thanh Hóa, ngày 15 tháng 11 năm 2018

BÁO CÁO THẨM ĐỊNH

Dự thảo Nghị quyết về việc đặt tên 14 tuyến đường, phố và 01 công trình công cộng trên địa bàn thị trấn Quán Lào, huyện Yên Định

Kính gửi: Sở Văn hóa, Thể thao và Du lịch Thanh Hóa

Sở Tư pháp nhận được Công văn số 3427/SVHTTDL-NVVH ngày 14/11/2018 của Sở Văn hóa, Thể thao và Du lịch về việc thẩm định dự thảo Tờ trình của UBND tỉnh trình HĐND và Nghị quyết của HĐND tỉnh. Sau khi nghiên cứu dự thảo, căn cứ các quy định của pháp luật hiện hành, Sở Tư pháp có ý kiến như sau:

1. Về thẩm quyền ban hành văn bản:

Tại Điều 16 Nghị định số 91/2005/NĐ-CP ngày 11/7/2005 của Chính phủ về việc ban hành quy chế đặt tên, đổi tên đường, phố và công trình công cộng quy định: *“Hội đồng nhân dân tỉnh, thành phố trực thuộc Trung ương có thẩm quyền quyết định đặt tên, đổi tên đường phố; công trình công cộng có quy mô lớn, có ý nghĩa”*.

Căn cứ quy định trên thì Hội đồng nhân dân tỉnh ban hành Nghị quyết về việc đặt tên 05 tuyến đường, 09 tuyến phố và 01 công trình công cộng trên địa bàn thị trấn Quán Lào, huyện Yên Định là phù hợp và đúng thẩm quyền.

2. Về tên gọi văn bản:

Dự thảo có tên gọi là *“Nghị quyết về việc đặt tên 14 tuyến đường, phố và 01 công trình công cộng trên địa bàn thị trấn Quán Lào, huyện Yên Định”*. Đề nghị sửa lại thành *“Nghị quyết về việc đặt tên đường, phố và công trình công cộng trên địa bàn thị trấn Quán Lào, huyện Yên Định”* như vậy sẽ ngắn gọn và phù hợp hơn.

3. Về căn cứ pháp lý ban hành văn bản:

Tại căn cứ thứ 04 dự thảo mới chỉ ghi *“Căn cứ”* mà chưa ghi rõ căn cứ vào văn bản nào, do vậy đề nghị cơ quan soạn thảo cần ghi rõ văn bản làm căn cứ.

4. Về nội dung văn bản:

Dự thảo văn bản đã đặt tên đầy đủ cho 05 tuyến đường, 09 tuyến phố và 01 công trình công cộng trên địa bàn thị trấn Quán Lào, huyện Yên Định; các tên

đường, phố được đặt phù hợp với Ngân hàng tên đường, phố và công trình công cộng đã được HĐND tỉnh thông qua tại Nghị quyết số 90/NQ-HĐND ngày 20/12/2017.

Tại Khoản III về đặt tên 01 công trình công cộng, dự thảo đặt tên là Quảng trường Bà Triệu (hoặc Quảng trường Mừng mười tháng sáu) là chưa phù hợp. Đề nghị cơ quan soạn thảo lựa chọn 01 tên duy nhất để đặt tên cho công trình công cộng này.

5. Về thể thức và kỹ thuật trình bày văn bản:


- Về phần căn cứ pháp lý: Dự thảo trình bày phần căn cứ văn bản theo hình thức văn bản quy phạm pháp luật (bằng kiểu chữ nghiêng) là chưa chính xác so với Thông tư số 01/2011/TT-BNV ngày 19/01/2011 của Bộ Nội vụ hướng dẫn thể thức và kỹ thuật trình bày văn bản hành chính. Do vậy, đề nghị cơ quan soạn thảo sửa lại thành kiểu chữ đứng cho phù hợp.

- Nội dung văn bản được bố cục theo điều, khoản, điểm; tuy nhiên việc trình bày khoản, điểm chưa chính xác, đề nghị trình bày lại khoản theo chữ số Ả rập (1, 2, 3...) và trình bày lại điểm theo các chữ cái Tiếng việt (a, b, c...) cho phù hợp với quy định của pháp luật.

Kính chuyên Sở Văn hóa, Thể thao và Du lịch nghiên cứu./.

Nơi nhận:

- Như kính gửi;
- Lưu: VT, XDVB.

GIÁM ĐỐC

Bùi Đình Sơn

Thanh Hoá, ngày 05 tháng 11 năm 2018

BIÊN BẢN

Họp Hội đồng Tư vấn thẩm định hồ sơ đặt tên các cầu lớn qua sông thuộc tuyến đường bộ ven biển, đoạn qua tỉnh Thanh Hóa và hồ sơ đặt tên đường, phố và công trình công cộng trên địa bàn thị trấn Quán Lào, huyện Yên Định

Thực hiện Công văn số 13711/UBND-VX ngày 31/10/2018 của UBND tỉnh về việc thẩm định hồ sơ đặt tên các cầu lớn qua sông thuộc tuyến đường bộ ven biển, đoạn qua tỉnh Thanh Hóa và hồ sơ đặt tên đường và công trình công cộng trên địa bàn thị trấn Quán Lào, huyện Yên Định.

Sở Văn hóa, Thể thao và Du lịch, cơ quan thường trực Hội đồng Tư vấn tổ chức cuộc họp Hội đồng Tư vấn đặt tên, đổi tên đường, phố và công trình công cộng để xem xét, thẩm định hồ sơ đặt tên các cầu lớn qua sông thuộc tuyến đường bộ ven biển, đoạn qua tỉnh Thanh Hóa và hồ sơ đặt tên đường, phố và công trình công cộng trên địa bàn thị trấn Quán Lào, huyện Yên Định.

Sau một thời gian phối hợp, hướng dẫn các địa phương lập phương án chi tiết đặt tên các cầu lớn qua sông thuộc tuyến đường bộ ven biển, đoạn qua tỉnh Thanh Hóa và hồ sơ đặt tên đường và công trình công cộng trên địa bàn thị trấn Quán Lào, huyện Yên Định, hiện tại đã đảm bảo đầy đủ hồ sơ đặt tên.

Hôm nay, ngày 05/11/2018 vào lúc 14h00' tại phòng họp tầng 2, Sở Văn hóa, Thể thao và Du lịch tổ chức cuộc họp Hội đồng Tư vấn đặt tên, đổi tên đường, phố và công trình công cộng để xem xét, thẩm định hồ sơ.

I. THÀNH PHẦN THAM GIA HỘI NGHỊ GỒM CÓ:

* Thành viên Hội đồng Tư vấn tham dự hội nghị:

1. Ông Phạm Duy Phương, Giám đốc Sở Văn hóa, Thể thao và Du lịch, Phó Chủ tịch Thường trực - Chủ trì Hội nghị.
2. Ông Nguyễn Xuân Thanh, Phó Giám đốc Sở Văn hóa, Thể thao và Du lịch, Ủy viên.
3. Ông Hoàng Bá Tường, Phó Trưởng ban Ban Tuyên giáo Tỉnh ủy, Ủy viên.
4. Ông Nguyễn Minh Huân, Phó Giám đốc Sở Xây dựng, Ủy viên.
5. Ông Nguyễn Đức Trung, Phó Giám đốc Sở Giao thông Vận tải, Ủy viên
6. Tiến Sỹ Đỗ Hữu Thích, nguyên Trưởng Ban Tuyên giáo Tỉnh ủy, Ủy viên.
7. Tiến sỹ Lê Ngọc Tạo, Chủ tịch TT Hội Khoa học lịch sử Thanh Hóa, Ủy viên.
8. Ông Lê Thế Thiệp, nguyên Viện trưởng Viện QH Xây dựng Thanh Hoá, Ủy viên.

9. Ông Viên Đình Lưu, nguyên TP QLDSVH, Sở VH-TTDL, Ủy viên.

10. Ông Phạm Tấn, Tổng Thư ký Hội Khoa học lịch sử Thanh Hóa, Ủy viên.

Thành viên Hội đồng Tư vấn vắng mặt:

1. Họa sỹ Hoàng Hoa Mai, nguyên Giám đốc Sở Văn hóa – Thông tin.

2. Ông Nguyễn Đồng Tâm, nguyên Chủ tịch Hội Văn học nghệ thuật Thanh Hóa.

3. Ông Phùng Đình Ảnh, nguyên Phó Giám đốc Sở Tài nguyên và Môi trường.

4. Ông Phạm Văn Tuấn, Giám đốc Trung tâm bảo tồn Di sản Thanh Hóa.

* Đại diện lãnh đạo UBND huyện và phòng Văn hóa- Thông tin các huyện: Hoàng Hoa, Quảng Xương, Nga Sơn, Hậu Lộc, Tĩnh Gia, thành phố Sầm Sơn.

* Đại diện lãnh đạo Ban quản lý dự án giao thông 3, Sở Giao thông Vận tải.

II. NỘI DUNG HỘI NGHỊ

Nội dung 1: Đề xuất đặt tên các cầu lớn qua sông thuộc tuyến đường bộ ven biển, đoạn qua tỉnh Thanh Hóa.

Sau khi Hội đồng Tư vấn nghe lãnh đạo UBND các huyện: Hoàng Hóa, Quảng Xương, Nga Sơn, Hậu Lộc giải trình, báo cáo đề xuất đặt tên các cầu lớn qua sông thuộc tuyến đường bộ ven biển, đoạn qua tỉnh Thanh Hóa và căn cứ các quy định tại Nghị định số 91/NĐ/2005/NĐ-CP ngày 11/7/2005 của Chính phủ và Thông tư 36/2006/TT-BVHTTDL ngày 20/3/2006 của Bộ Văn hóa-thông tin (nay là Bộ Văn hóa, Thể thao và Du lịch), Hội đồng Tư vấn đã thảo luận và thống nhất một số nội dung cụ thể như sau:

- Hội đồng Tư vấn đánh giá cao phương án chuẩn bị của UBND các huyện: Hoàng Hóa, Quảng Xương, Nga Sơn, Hậu Lộc: Khoa học và công phu, bám sát thực trạng của công trình công cộng liên huyện; phối hợp chặt chẽ với các huyện có liên quan.

- Phương án đặt tên cơ bản nghiêm túc bám sát các quy định tại Nghị định số 91/NĐ/2005/NĐ-CP ngày 11/7/2005 của Chính phủ và Thông tư 36/2006/TT-BVHTTDL ngày 20/3/2006 của Bộ Văn hóa- thông tin (nay là Bộ Văn hóa, Thể thao và Du lịch).

- Tên do UBND huyện đề xuất đặt tên công trình công cộng hầu hết phù hợp, gắn bó với vùng đất địa phương.

- Việc lựa chọn một số tên dự kiến đặt có 01 tên có trong ngân hàng tên của tỉnh, bao gồm: Lạch Trường; còn lại 06 tên không có trong ngân hàng tên của tỉnh, bao gồm: Thanh Bình, Sông Cung, Nam Khê, Cửa Hàn, Cửa Hối, Lạch Sung.

1. Cầu Thanh Bình: Cây cầu qua sông Càn nối giữa huyện Nga Sơn, tỉnh Thanh Hóa và huyện Kim Sơn, tỉnh Ninh Bình.

- UBND huyện Nga Sơn và huyện Kim Sơn, tỉnh Ninh Bình đề xuất đặt tên cầu là **Thanh Bình** (*không có trong Ngân hàng tên*).

- Hội đồng tư vấn đồng ý đề xuất đặt tên cầu là **Thanh Bình** (Hội đồng biểu quyết 10/10 phiếu thống nhất, đạt tỷ lệ 100%).

Kết quả: UBND huyện Nga Sơn và Hội đồng tư vấn thống nhất đặt tên cầu là **Thanh Bình** (*không có trong Ngân hàng tên*).

2. Cây cầu qua sông Lèn nối giữa 02 huyện Nga Sơn và Hậu Lộc:

- UBND huyện Nga Sơn đề xuất đặt tên cầu là **Phạm Bành** (*có trong Ngân hàng tên*).

- Hội đồng tư vấn thống nhất đặt tên cầu là **Lạch Sung** (Hội đồng biểu quyết 10/10 phiếu thống nhất, đạt tỷ lệ 100%).

Kết quả: UBND huyện Nga Sơn và Hội đồng tư vấn thống nhất đặt tên cầu là **Lạch Sung** (*không có trong Ngân hàng tên*).

3. Cây cầu qua sông Trường Giang nối giữa 02 huyện Hậu Lộc và Hoằng Hóa:

- UBND huyện Hậu Lộc phối hợp với UBND huyện Hoằng Hóa đề xuất đặt tên cầu là **Lạch Trường** (*Có trong Ngân hàng tên*).

- Hội đồng tư vấn thống nhất đề xuất tên cầu là **Lạch Trường** (Hội đồng biểu quyết 10/10 phiếu thống nhất, đạt tỷ lệ 100%).

Kết quả: UBND huyện Hậu Lộc và Hội đồng tư vấn thống nhất đặt tên cầu là **Lạch Trường** (*Có trong Ngân hàng tên*).

4. Cây cầu qua kênh De thuộc địa phận huyện Hậu Lộc:

- UBND huyện Hậu Lộc đề xuất đặt tên cầu là **Đình Chương Dương** (*có trong Ngân hàng tên*).

- Hội đồng tư vấn thống nhất đặt tên cầu là **Nam Khê** (Hội đồng biểu quyết 10/10 phiếu thống nhất, đạt tỷ lệ 100%).

Kết quả: UBND huyện Hậu Lộc và Hội đồng tư vấn thống nhất đặt tên cầu là **Nam Khê** (*Không có trong Ngân hàng tên*).

5. Cây cầu qua sông Cung nối giữa 02 xã thuộc huyện Hoằng Hóa

- UBND huyện Hoằng Hóa đề xuất đặt tên cầu là **Sông Cung** (*không có trong Ngân hàng tên*).

- Hội đồng tư vấn thống nhất đề xuất đặt tên cầu là **Sông Cung** (Hội đồng biểu quyết 10/10 phiếu thống nhất, đạt tỷ lệ 100%).

Kết quả: UBND huyện Hậu Lộc và Hội đồng tư vấn thống nhất đặt tên cầu là **Sông Cung** (không có trong Ngân hàng tên).

6. Cây cầu qua sông Mã nối giữa huyện Hoàng Hóa và thành phố Sầm Sơn:

- UBND huyện Hoàng Hóa đề xuất đặt tên cầu là **Lạch Hới** (có trong Ngân hàng tên).

- UBND thành phố Sầm Sơn đề xuất đặt tên cầu là **Giang Châu** (Không có trong Ngân hàng tên).

+ Hội đồng tư vấn thống nhất đặt tên cầu là **Cửa Hới** (Hội đồng biểu quyết 10/10 phiếu thống nhất, đạt tỷ lệ 100%).

Kết quả: UBND huyện Hoàng Hóa và Hội đồng tư vấn thống nhất đặt tên cầu là **Cửa Hới** (Không có trong Ngân hàng tên).

7. Cầu qua sông Yên nối giữa 02 huyện Quảng Xương và Tĩnh Gia

- UBND huyện Quảng Xương phối hợp với UBND huyện Tĩnh Gia đề xuất đặt tên cầu là **Thạch Châu** (Không có trong Ngân hàng tên).

- Hội đồng tư vấn thống nhất đề xuất đặt tên **Cửa Hàn** (Hội đồng biểu quyết 10/10 phiếu thống nhất, đạt tỷ lệ 100%).

Kết quả: UBND huyện Quảng Xương và Hội đồng tư vấn thống nhất đặt tên cầu là **Cửa Hàn** (Không có trong Ngân hàng tên).

Nội dung 2: Đặt tên đường, phố và công trình công cộng trên địa bàn thị trấn Quán Lào, huyện Yên Định.

- UBND huyện Yên Định đã xây dựng hồ sơ đặt tên khoa học và công phu, bám sát thực trạng của tên đường, phố, công trình công cộng tại huyện; nhu cầu đặt tên thị trấn Quán Lào phù hợp tốc độ phát triển đô thị và phát triển đô thị hóa cao.

- Phương án đặt tên cơ bản nghiêm túc bám sát các quy định tại Nghị định số 91/NĐ/2005/NĐ-CP ngày 11/7/2005 của Chính phủ và Thông tư 36/2006/TT-BVHTTDL ngày 20/3/2006 của Bộ Văn hóa- thông tin (nay là Bộ Văn hóa, Thể thao và Du lịch).

- Tên do UBND huyện Yên Định đề xuất đặt tên đường, phố và công trình công cộng rất phù hợp, gắn bó với vùng đất địa phương, có căn cứ trích dẫn rõ ràng; có căn cứ Quyết định công bố Quy hoạch của huyện.

- Việc lựa chọn một số tên dự kiến có 15 tên đề xuất đặt tên đường, phố đều có trong ngân hàng tên của tỉnh.

Hội đồng biểu quyết 100% thống nhất như đề xuất đặt tên đường, phố của địa phương như sau:

I. Đặt tên 05 tuyến đường hiện trạng thị trấn Quán Lào

1. *Đường Bà Triệu*: Tuyến đường trục chính QL45 qua Thị trấn Quán Lào từ ngã ba Định Liên Km46+950 (Quốc lộ 45) đến ngã ba cây xăng Định Bình Km51+400 (Quốc lộ 45); chiều dài 6km, đường đôi rộng mỗi bên 7,5m.

2. *Đường Đồng Cổ*: Tuyến đường vành đai phía Nam (Đường quốc lộ 45 mới) từ Định Bình đến Định Liên.

3. *Đường Ngô Thị Ngọc Dao*: Tuyến đường vành đai phía Bắc bắt đầu từ ngã ba cây xăng Định Bình tại Km52+250 (Quốc lộ 45) đến ngã tư Định Liên; chiều dài 3,3km; chiều rộng 18m.

4. *Đường Đào Cam Mộc*: Tuyến đường mới đi cầu Yên Hoàng bắt đầu từ Km50+650 (Quốc lộ 45) đến tiếp giáp xã Định Tường và nối vào đường vành đai phía Nam; chiều dài 4.5km; chiều rộng 18m.

5. *Đường Triệu Quốc Đạt*: Tuyến đường thuộc Tỉnh lộ 516B đi qua ngã tư TT Quán Lào tại Km50+100 (Quốc lộ 45) đến tiếp giáp xã Định Tường; chiều dài 1,25km; chiều rộng 12,5m.

II. Đặt tên 09 phố hiện trạng thị trấn Quán Lào

1. *Phố Lê Đình Kiên*: Tuyến đường ngã tư đèn tín hiệu Km49+450 (Quốc lộ 45) qua Sân vận động huyện đến tiếp giáp đường vành đai phía Nam; chiều dài 0,65km; chiều rộng 10,5m.

2. *Phố Khương Công Phụ*: Tuyến đường từ Chi cục Quản lý thị trường số 8, Km49+000 (Quốc lộ 45) đến tiếp giáp đường vành đai phía Nam; chiều dài 0,75km; chiều rộng 10,5m.

3. *Phố Ngô Tư Thành*: Tuyến đường Sân vận động huyện kéo dài đến Bệnh viện Đa khoa huyện Yên Định; chiều dài 0,58km; chiều rộng 18m;

4. *Phố Trần Ân Triêm*: Tuyến đường nội đô liên xã bắt đầu từ Km49+450 (Quốc lộ 45) đến tiếp giáp xã Định Long; chiều dài 0,57km; chiều rộng 10,5m.

5. *Phố Hà Tông Huân*: Tuyến đường nội đô bắt đầu từ Km49+870 đi qua Trường Trần Ân Chiêm tiếp giáp đến ngã 3 đi Định Long; chiều dài 0,9km; chiều rộng 10,5m.

6. *Phố Ngô Kinh*: Tuyến đường nội đô bắt đầu từ Bưu điện huyện Yên Định Km49+750 (Quốc lộ 45) đến tiếp giáp xã Định Tường; chiều dài 0,26km; chiều rộng 8m.

7. *Phố Ngô Từ*: Tuyến đường nội đô bắt đầu từ Km49+870 (Quốc lộ 45) đến tiếp giáp xã Định Tường; chiều dài 0,35km; chiều rộng 10,5m.

8. *Phố Trịnh Cảnh Thụy*: Tuyến đường Nối từ đường Vành đai phía Nam chạy dọc Theo đường bờ kênh B6 (B30) và từ Tỉnh lộ 516B chạy qua trung tâm giáo dục thường xuyên:

9. *Phố Trịnh Thiết Trường*: Tuyến đường nội đô bắt đầu từ Cây xăng Định Bình tại Km51+400 (Quốc lộ 45) đến tiếp giáp đường vành đai phía Nam; chiều dài 0,11km; chiều rộng 18m.

*** Về việc đặt tên 01 công trình công cộng:**

- UBND huyện Yên Định đề xuất đặt tên là Quảng trường **Bà Triệu** (Có trong Ngân hàng tên).

- Hội đồng Tư vấn thống nhất đặt tên là Quảng trường **Mùng mười tháng sáu** (Không có trong Ngân hàng tên), đây là ngày thành lập Chi bộ Đảng đầu tiên của huyện Yên Định, đồng thời không nên lấy tên quảng trường đặt trùng với tên đường, UBND huyện đã có đề xuất đặt tên đường Bà Triệu. (Hội đồng biểu quyết 10/10 phiếu thống nhất, đạt tỷ lệ 100%).

Kết quả: UBND huyện Yên Định và Hội đồng Tư vấn thống nhất đưa 02 phương án đề xuất trình UBND tỉnh xem xét:

- Phương án 1: Đặt tên Quảng trường là **Bà Triệu**.

- Phương án 2: Đặt tên Quảng trường là **Mùng mười tháng sáu**.

Nội dung 3: Đề xuất Hội đồng nhân dân tỉnh bổ sung các tên đề nghị đặt cho các cầu lớn qua sông thuộc tuyến đường bộ ven biển, đoạn qua tỉnh Thanh Hóa và tên đường, phố và công trình công cộng trên địa bàn thị trấn Quán Lào, huyện Yên Định không có trong ngân hàng tên vào Ngân hàng tên đường, phố và công trình công cộng trên địa bàn tỉnh Thanh Hóa.

Trên cơ sở các ý kiến của các đơn vị tại cuộc họp, Hội đồng Tư vấn đặt tên, đổi tên đường, phố và công trình công cộng sẽ hoàn thiện các bước tiếp theo, báo cáo Chủ tịch UBND tỉnh xem xét trình HĐND tỉnh quyết nghị.

Hội nghị kết thúc lúc 16h30', ngày 05/11/2018, đã đọc lại nội dung cho các thành viên tham dự cùng nghe và thống nhất nội dung trên.

Biên bản được lập thành 02 bản, có nội dung giá trị pháp lý như nhau./.

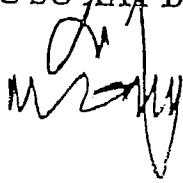
THÀNH VIÊN HỘI ĐỒNG TƯ VẤN

PHÓ TRƯỞNG BAN TUYÊN GIÁO
TỈNH ỦY



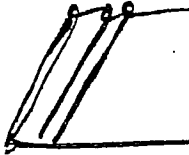
Hoàng Bá Trường

PHÓ GIÁM ĐỐC SỞ XÂY DỰNG



Nguyễn Minh Huân

PHÓ GIÁM ĐỐC SỞ
GIAO THÔNG VẬN TẢI



Nguyễn Đức Trung

NGUYÊN TRƯỞNG BAN
TUYÊN GIÁO TỈNH ỦY



Tiến sỹ
Đỗ Hữu Thích

CHỦ TỊCH HỘI KHOA HỌC
LỊCH SỬ THANH HÓA




Tiến sỹ
Lê Ngọc Tạo

GIÁM ĐỐC SỞ VHTTDL



PHÓ GIÁM ĐỐC SỞ VHTTDL



Nguyễn Xuân Thanh

NGUYÊN TP QUẢN LÝ DI SẢN
SỞ VHTTDL




Viên Đình Lưu

TỔNG THƯ KÝ HỘI KHOA HỌC
LỊCH SỬ THANH HÓA



Phạm Tấn

NGUYÊN VIÊN TRƯỞNG
VIỆN QUY HOẠCH
VÀ KIẾN TRÚC



Lê Thế Thiệp

TỔNG HỢP XIN Ý KIẾN CÁC CƠ QUAN CHUYÊN MÔN VÀ NHÂN DÂN

Về việc đặt tên các cầu lớn qua sông thuộc tuyến đường bộ ven biển, đoạn qua tỉnh Thanh Hóa và hồ sơ đặt tên đường, phố và công trình công cộng trên địa bàn thị trấn Quán Lào, huyện Yên Định

I. Xin ý kiến các cơ quan chuyên môn

STT	Tên cơ quan chuyên môn	Ý kiến
1.	Hội Khoa học lịch sử tỉnh	Đồng ý
2.	Hội Văn học nghệ thuật	Đồng ý
3.	Ủy ban mặt trận tổ quốc tỉnh	Đồng ý
4.	Hội Liên hiệp Phụ nữ tỉnh	Đồng ý
5.	Đoàn TNCS Hồ Chí Minh tỉnh	Đồng ý

II. Công bố công khai để nhân dân tham gia ý kiến trên hệ thống trang hệ thống báo, đài

STT	Tên cơ quan, đơn vị	Ý kiến phản hồi
1.	Báo Thanh Hóa	Không có ý kiến
2.	Báo Văn hóa và đời sống	Không có ý kiến
3.	Đài Phát thanh và Truyền hình tỉnh	Không có ý kiến

Số: **138**/HSH-TH
V/v xin ý kiến đặt tên cầu
và đường phố

Thanh Hóa, ngày 14 tháng 11 năm 2018

Kính gửi: Sở Văn hóa, Thể thao và Du lịch Thanh Hóa

Hội Khoa học Lịch sử Thanh Hóa đã nhận được Công văn số 3374/CV-NVVH về việc “xin ý kiến đặt tên các cầu lớn qua sông thuộc tuyến đường bộ ven biển đoạn qua tỉnh Thanh Hóa và đặt tên đường phố và công trình công cộng trên địa bàn thị trấn Quán Lào, huyện Yên Định” ngày 12 tháng 11 năm 2018 của Sở Văn hóa, Thể thao và Du lịch Thanh Hóa.

Hội Khoa học Lịch sử Thanh Hóa có ý kiến như sau:

1. Đặt tên cầu lớn qua sông thuộc tuyến đường bộ ven biển đoạn qua tỉnh Thanh Hóa đồng ý đặt tên:

- Cầu qua sông Cản nối giữa huyện Nga Sơn tỉnh Thanh Hóa và huyện Kim Sơn tỉnh Ninh Bình có tên là **cầu Thanh Bình**.

- Cầu qua sông Lèn nối giữa 2 huyện Nga Sơn và Hậu Lộc có tên là **cầu Lạch Sung**.

- Cầu qua sông Trường Giang nối giữa 2 huyện Hậu Lộc và Hoằng Hóa có tên là **cầu Lạch Trường**.

- Cầu qua sông De thuộc địa phận huyện Hậu Lộc có tên là **cầu Nam Khê**.

- Cầu qua sông Cung nối giữa 2 xã thuộc huyện Hoằng Hóa có tên là **cầu sông Cung**.

- Cầu qua sông Mã nối giữa huyện Hoằng Hóa và thành phố Sầm Sơn, có tên là **cầu Cửa Hới**.

- Cầu qua sông Yên nối giữa 2 huyện Quảng Xương và Tĩnh Gia có tên là **cầu Cửa Hàn**.

2. Đặt tên đường phố và công trình công cộng trên địa bàn thị trấn Quán Lào:

- Đồng ý theo 5 tuyến đường hiện trạng thị trấn Quán Lào và 9 phố hiện trạng thị trấn Quán Lào.

- Về 01 công trình công cộng mà huyện Yên Định đề xuất và Hội đồng tư vấn thống nhất theo 2 phương án đã nêu. Chúng tôi xin chọn đặt tên là **Quảng trường Bà Triệu**, vừa mang ý nghĩa rộng lớn mang tầm quốc gia và là niềm tự hào của quê hương đã sinh ra người nữ anh hùng dân tộc.


3. Các cây cầu qua sông chưa có trong ngân hàng tên, đề nghị được bổ sung sau khi đã có cầu vì đây là những cây cầu của tương lai.

Hội Khoa học Lịch sử Thanh Hóa xin trân trọng có ý kiến./.

Nơi nhận:

- Như kính gửi;
- Lưu: VT.

CHỦ TỊCH



TS. Lê Ngọc Tạo

UBND TỈNH THANH HÓA
HỘI VĂN HỌC NGHỆ THUẬT

CỘNG HÒA XÃ HỘI CHỦ NGHĨA VIỆT NAM
Độc lập - Tự do - Hạnh phúc

Số: 148/CV-VHNT

Thanh Hóa, ngày 13 tháng 11 năm 2018

V/v góp ý kiến đặt tên các cầu lớn
quan sông thuộc tuyến đường bộ
ven biển đoạn qua tỉnh Thanh Hóa
và đặt tên đường, phố và công trình
công cộng trên địa bàn thị
trấn Quán Lào, huyện Yên Định.

SỞ VĂN HÓA, THỂ THAO VÀ DU LỊCH THANH HÓA	
Số:	ĐẾN
Ngày:	Ngày:
.....
Chuyên:

Kính gửi: Sở Văn hóa, Thể thao và Du lịch tỉnh Thanh Hóa

Hội Văn học nghệ thuật tỉnh Thanh Hóa nhận được Công văn số 3374/SVHTTDL-NVVH ngày 12/11/2018 của Sở Văn hóa, Thể thao và Du lịch tỉnh Thanh Hóa về việc xin ý kiến đặt tên các cầu lớn quan sông thuộc tuyến đường bộ ven biển đoạn qua tỉnh Thanh Hóa và đặt tên đường, phố và công trình công cộng trên địa bàn thị trấn Quán Lào, huyện Yên Định.

Sau khi nghiên cứu kỹ tài liệu do Sở Văn hóa, Thể thao và Du lịch tỉnh Thanh Hóa chuyển. Hội Văn học nghệ thuật tỉnh Thanh Hóa có ý kiến như sau:

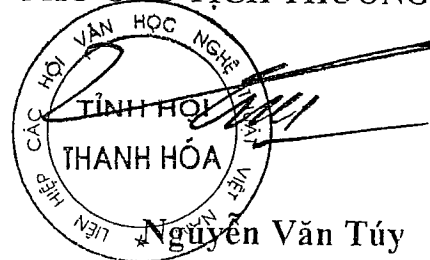
Nhất trí với các ý kiến đóng góp của các chuyên gia đầu ngành của tỉnh tại các Hồ sơ, tài liệu: Huyện Yên Định, Nga Sơn, Quảng Xương, Hoằng Hóa.

Trân trọng./.

Nơi nhận:

- Như Kg;
- Lưu VT, VP.

KT/ CHỦ TỊCH HỘI
PHÓ CHỦ TỊCH THƯỜNG TRỰC



ỦY BAN MTTQ VIỆT NAM
TỈNH THANH HOÁ
BAN THƯỜNG TRỰC

CỘNG HOÀ XÃ HỘI CHỦ NGHĨA VIỆT NAM
Độc lập - Tự do - Hạnh phúc

Số: 1559/CV-MTTH-BTT

V/việc góp ý đặt tên các cầu lớn qua sông thuộc tuyến đường bộ ven biển đoạn qua tỉnh Thanh Hóa và đặt tên đường, phố và công trình công cộng trên địa bàn thị trấn Quán Lào, Yên Định.

Thanh Hóa, ngày 14 tháng 11 năm 2018

Kính gửi: Sở Văn hóa, Thể thao và Du lịch tỉnh Thanh Hóa.

Căn cứ công văn số 3374/SVHTTDL-NVVH ngày 12/11/2018 của Sở Văn hóa, Thể thao và Du lịch tỉnh Thanh Hóa về việc xin ý kiến đặt tên các cầu lớn qua sông thuộc tuyến đường bộ ven biển đoạn qua tỉnh Thanh Hóa và đặt tên đường, phố và công trình công cộng trên địa bàn thị trấn Quán Lào, huyện Yên Định, Ban Thường trực ủy ban MTTQ tỉnh Thanh Hóa có ý kiến như sau:

Thông nhất với 02 nội dung biên bản đã thẩm định của Hội đồng Tư vấn đặt tên, đổi tên đường, phố và công trình công cộng, cụ thể như sau:

- Nội dung 1: Đặt tên 7 cây cầu lớn qua sông thuộc tuyến đường bộ ven biển đoạn qua tỉnh Thanh Hóa ở các huyện Nga Sơn, Hậu Lộc, Hoàng Hóa, Quảng Xương, Tĩnh Gia và thành phố Sầm Sơn.

- Nội dung 2: Đặt tên 05 tuyến đường hiện tại Thị trấn Quán Lào, 09 phố hiện trạng thị trấn Quán Lào và tên 01 công trình công cộng trên địa bàn thị trấn Quán Lào huyện Yên Định


Đề nghị Sở Văn hóa, Thể thao và Du lịch hoàn thiện hồ sơ, tổng hợp báo cáo Chủ tịch UBND tỉnh, trình HĐND tỉnh xem xét, quyết định./.

Nơi nhận:

- Như kính gửi;
- Lưu VT, Ban Tuyên giáo.

TM. BAN THƯỜNG TRỰC

PHÓ CHỦ TỊCH



Nguyễn Văn Tông

HỘI LHPN TỈNH THANH HÓA
BAN THƯỜNG VỤ

Số ~~10/11~~ BTV-GĐXH

V/v tham gia ý kiến đặt tên cầu,
đường, phố và công trình công cộng
trên địa bàn tỉnh Thanh Hóa.

CỘNG HÒA XÃ HỘI CHỦ NGHĨA VIỆT NAM
Độc lập - Tự do - Hạnh Phúc

Thanh Hóa, ngày 14 tháng 11 năm 2018

Kính gửi: Sở Văn hóa, Thể thao và Du lịch tỉnh Thanh Hóa.

Hội Liên hiệp phụ nữ tỉnh Thanh Hoá nhận được công văn số 3374/SVHTTDL-NVVH, ngày 12/11/2018 của Sở Văn hóa, Thể thao và Du lịch về việc xin ý kiến đặt tên các cầu lớn qua sông thuộc tuyến đường bộ ven biển đoạn qua tỉnh Thanh Hóa và đặt tên đường, phố và công trình công cộng trên địa bàn thị trấn Quán Lào, huyện Yên Định.

Sau khi nghiên cứu thảo luận, Ban Thường vụ Hội LHPN tỉnh cơ bản thống nhất với phương án đặt tên cầu, đường, phố và công trình công cộng trên địa bàn tỉnh Thanh Hóa, cụ thể như sau:

1. Về nội dung 1: thống nhất với đề xuất đặt tên các cầu lớn qua sông thuộc tuyến đường bộ ven biển, đoạn qua tỉnh Thanh Hóa:

- Cây cầu qua sông Càn nối giữa huyện Nga Sơn, tỉnh Thanh Hóa và huyện Kim Sơn, tỉnh Ninh Bình: đặt tên là **Thanh Bình**.

- Cây cầu qua sông Lèn nối giữa 02 huyện Nga Sơn và Hậu Lộc: đặt tên là **Lạch Sung**.

- Cây cầu qua sông Trường Giang nối giữa 02 huyện Hậu Lộc và Hoằng Hóa: đặt tên là: **Lạch Trường**.

- Cây cầu qua kênh De thuộc địa phận huyện Hậu Lộc, đặt tên là: **Nam Khê**.

- Cây cầu qua sông Cung nối giữa 02 xã thuộc huyện Hoằng Hóa, đặt tên là: **Sông Cung**.

- Cây cầu qua sông Mã nối giữa huyện Hoằng Hóa và TP. Sầm Sơn, đặt tên là: **Cửa Hói**.

- Cây cầu qua sông Yên nối giữa 02 huyện Quảng Xương và Tĩnh Gia, đặt tên là: **Cửa Hàn**.

2. Về nội dung 2: Đặt tên đường, phố và công trình công cộng trên địa bàn thị trấn Quán Lào, huyện Yên Định:

- Thống nhất với đề xuất đặt tên 05 tuyến đường hiện trạng thị trấn Quán Lào là: đường Bà Triệu, đường Đồng Cổ, đường Ngô Thị Ngọc Dao, đường Đào Cam Mộc, đường Triệu Quốc Đạt.

- Thống nhất với đề xuất đặt tên 09 phố hiện trạng thị trấn Quán Lào là: phố Lê Đình Kiên, phố Khương Công Phụ, phố Ngô Tư Thành, phố Trần Ân Triêm, phố Hà Tông Huân, phố Ngô Kinh, phố Ngô Từ, phố Trịnh Cảnh Thụy, phố Trịnh Thiết Trường.

* *Tuy nhiên, về việc đặt tên quảng trường*, Ban Thường vụ Hội LHPN tỉnh thống nhất với *phương án 1*: Đặt tên quảng trường là **Bà Triệu**.

Bà Triệu, tên thật là Triệu Thị Trinh, sinh ra và lớn lên tại Cẩm Trướng, xã Định Công, huyện Yên Định (theo Dư địa chí huyện Yên Định). Là vị nữ anh hùng dân tộc trong lịch sử phong kiến Việt Nam đứng lên chống quân Ngô xâm lược, là niềm tự hào cho các thế hệ người dân Việt Nam nói chung, các thế hệ phụ nữ Việt Nam nói riêng, trở thành biểu tượng cho lòng yêu nước nồng nàn, ý chí quật cường, quyết tâm đánh đuổi kẻ thù xâm lược của nhân dân ta.

Để tôn vinh và ghi nhớ công ơn của Vua Bà, một số địa phương trong tỉnh đã lập đền thờ (Triệu Sơn, Hậu Lộc), song việc lấy tên Bà để đặt tên cho quảng trường, nơi Bà được sinh ra (huyện Yên Định) là một việc hết sức ý nghĩa, mang tính giáo dục truyền thống sâu sắc, đồng thời thể hiện nét đặc trưng và giá trị văn hóa, lịch sử của vùng đất và con người Yên Định..

Ban Thường vụ Hội LHPN tỉnh đề nghị Sở Văn hóa, Thể thao và Du lịch tổng hợp, hoàn thiện văn bản trình Chủ tịch ủy ban nhân dân tỉnh phê duyệt./.

Nơi nhận:

- Như kính gửi;
- Lưu: VT, Ban GDXXH.

**TM. BAN THƯỜNG VỤ
PHÓ CHỦ TỊCH**



★ Lương Thị Hoa

BCH ĐOÀN TỈNH THANH HÓA

ĐOÀN TNCS HỒ CHÍ MINH

Số: 507- CV/TĐTN - BTG

Thanh Hóa, ngày 14 tháng 11 năm 2018

V/v Tham gia góp ý vào việc đặt tên các cầu lớn qua sông thuộc tuyến đường ven biển qua tỉnh Thanh Hóa và đặt tên đường, phố, công trình công cộng trên địa bàn Thị trấn Quán Lào, huyện Yên Định”

Kính gửi: Sở Văn hóa, Thể thao và Du lịch


Ngày 13/11/2018, Ban Thường vụ Tỉnh đoàn nhận được Công văn số 3374/SVHTTDL-NVVH, ngày 12/11/2018 của Sở văn hóa, Thể thao và Du lịch về “Tham gia góp ý vào việc đặt tên các cầu lớn qua sông thuộc tuyến đường ven biển qua tỉnh Thanh Hóa và đặt tên đường, phố, công trình công cộng trên địa bàn Thị trấn Quán Lào, huyện Yên Định”. Sau khi nghiên cứu văn bản, Ban Thường vụ Tỉnh đoàn thống nhất với các nội dung trong phương án đặt tên của Sở văn hóa, Thể thao và Du lịch. Ban Thường vụ Tỉnh đoàn đề nghị Sở Văn hóa, Thể thao và Du lịch tỉnh Thanh Hóa tổng hợp báo cáo./.

Trân trọng cảm ơn!

Nơi nhận

- Như kính gửi;
- Lưu Ban TG; VT^(03b).

**TM. BAN THƯỜNG VỤ TỈNH ĐOÀN
PHÓ BÍ THƯ THƯỜNG TRƯC**



Nguyễn Văn Châu

TỈNH ỦY THANH HÓA
BÁO THANH HÓA

ĐẢNG CỘNG SẢN VIỆT NAM

Thanh Hóa, ngày 14 tháng 11 năm 2018

Số: 33...CV/BTH

(Về công bố thông tin đặt tên các cầu lớn
qua sông thuộc tuyến đường bộ ven biển
đoạn qua tỉnh Thanh Hóa và đặt tên đường,
phố và công trình công cộng trên địa bàn
thị trấn Quán Lào, huyện Yên Định)

Kính gửi: Sở Văn hóa – Thể thao và Du lịch Thanh Hóa

Thực hiện nội dung Công văn số 3373/SVHTTDL-NVVH, ngày 12 tháng 11 năm 2018 của Sở Văn hóa – Thể thao và Du lịch về việc công bố thông tin đặt tên các cầu lớn qua sông thuộc tuyến đường bộ ven biển đoạn qua tỉnh Thanh Hóa, đặt tên đường, phố và công trình công cộng trên địa bàn thị trấn Quán Lào, huyện Yên Định, Báo Thanh Hóa có ý kiến trả lời như sau:


Qua đăng tải thông tin trên Báo, không có ý kiến phản hồi khác của nhân dân về 2 phương án mà Hội đồng tư vấn đặt tên, đổi tên đường phố và công trình công cộng đã họp và thẩm định.

Báo Thanh Hóa trân trọng thông báo đến quý đơn vị.

Nơi nhận:

- Như k/g
- Lưu HC-TC, VT

ĐẢNG CỘNG SẢN VIỆT NAM
TỔNG BIÊN TẬP
BÁO
THANH HÓA
TỈNH ỦY THANH HÓA



Phạm Văn Báu

SỞ VĂN HÓA, THỂ THAO & DU LỊCH
THANH HÓA
BÁO VĂN HÓA & ĐỜI SỐNG

CỘNG HÒA XÃ HỘI CHỦ NGHĨA VIỆT NAM
Độc lập - Tự do - Hạnh phúc

Số: 213 /BVH&ĐS
V/v Báo cáo kết quả về đăng tải thông tin trên báo

Thanh Hóa, ngày 15 tháng 11 năm 2018

Kính gửi: Sở Văn hóa, Thể thao & Du lịch Thanh Hóa

Thực hiện Công văn số 3373/SVHTTDL-NVVH ngày 12 tháng 11 năm 2018 của Sở Văn hóa, Thể thao & Du lịch Thanh Hóa về việc đăng tải thông tin xin ý kiến đặt tên các cầu lớn qua sông thuộc tuyến đường bộ ven biển đoạn qua tỉnh Thanh Hóa và đặt tên đường, phố và các công trình công cộng trên địa bàn thị trấn Quán Lào, huyện Yên Định, Báo VH&ĐS báo cáo như sau:


Sau khi có Công văn nói trên, Báo đã đăng tải toàn văn nội dung Phương án trên Báo điện tử Văn hóa & Đời sống để nhân dân tham gia ý kiến.

Song từ ngày (12/11) đăng tải nội dung trên Báo chưa nhận được thông tin nào của nhân dân tham gia ý kiến về đặt tên các cầu lớn qua sông thuộc tuyến đường bộ ven biển đoạn qua tỉnh Thanh Hóa cũng như các nội dung liên quan gửi về cho Báo.

Vậy Báo Văn hóa & Đời sống báo cáo để Lãnh đạo Sở biết và tổng hợp .

Nơi nhận

- Như kính gửi;
- Lưu Báo VH&ĐS.


Lê Văn Nam

UBND TỈNH THANH HÓA
ĐÀI PHÁT THANH VÀ TRUYỀN HÌNH

CỘNG HÒA XÃ HỘI CHỦ NGHĨA VIỆT NAM
Độc lập – Tự do – Hạnh phúc

Số: 584/PT-TH

Thanh Hóa, ngày 14 tháng 11 năm 2018

V/v phát sóng trên Đài PT-TH Thanh Hóa lấy ý kiến nhân dân về phương án đặt tên cầu lớn qua sông thuộc tuyến đường bộ ven biển đoạn qua tỉnh Thanh Hóa và đặt tên đường, phố và công trình công cộng trên địa bàn thị trấn Quán Lào, huyện Yên Định.

Kính gửi: Sở Văn hóa, Thể thao và Du lịch

Thực hiện Công văn số 3373/SVHTTDL-NVVH ngày 11/11/2018 của Sở Văn hóa, Thể thao và Du lịch về việc xin ý kiến đặt tên các cầu lớn qua sông thuộc tuyến đường bộ ven biển đoạn qua tỉnh Thanh Hóa và đặt tên đường, phố và công trình công cộng trên địa bàn thị trấn Quán Lào, huyện Yên Định, Đài Phát thanh và Truyền hình Thanh Hóa đã công bố công khai các phương án đặt tên trên sóng của Đài.


Sau một thời gian phát sóng công khai để lấy ý kiến nhân dân, Đài Phát thanh và Truyền hình Thanh Hóa không nhận được ý kiến đóng góp nào của người dân về các nội dung trên.

Vậy Đài Phát thanh - Truyền hình Thanh Hóa thông báo kết quả của việc phát sóng lấy ý kiến nhân dân để Sở Văn hóa, Thể thao và Du lịch tổng hợp, báo cáo UBND tỉnh Thanh Hóa.

Trân trọng !

Nơi nhận:

- Như trên;
- Lưu: VT



Lê Hoài Châu

Số: 223/TTr-UBND

Yên Định, ngày 12 tháng 11 năm 2018

TỜ TRÌNH

Về việc phương án đặt tên đường, phố và công trình công cộng
trên địa bàn thị trấn Quán Lào, huyện Yên Định.

Kính gửi: Sở Văn hóa, Thể thao và Du lịch Thanh Hóa - Cơ quan
Thường trực Hội đồng Tư vấn đặt tên, đổi tên đường, phố
và công trình công cộng tỉnh Thanh Hóa.

Thực hiện Thông báo số 38/TB-TB/VPHU của Văn phòng Huyện ủy Yên Định tại phiên họp thường kỳ tháng 9 năm 2018 về Đề án đặt tên các tuyến đường, phố và công trình công cộng trên địa bàn thị trấn Quán Lào huyện Yên Định.

UBND huyện Yên Định trình Sở Văn hóa, Thể thao và Du lịch Thanh Hóa - Cơ quan Thường trực Hội đồng Tư vấn đặt tên, đổi tên đường, phố và công trình công cộng tỉnh Thanh Hóa nội dung cụ thể như sau:

I. Đặt tên 05 tuyến đường hiện trạng TT Quán Lào

1. Đường 10/6 (Mùng 10 tháng 6): Tuyến đường trục chính QL45 qua Thị trấn Quán Lào từ ngã ba Định Liên Km46+950 (Quốc lộ 45) đến ngã ba cây xăng Định Bình Km51+400 (Quốc lộ 45); chiều dài 6km, đường đôi rộng mỗi bên 10,5m.

2. Đường Đồng Cổ: Tuyến đường vành đai phía Nam (Đường quốc lộ 45 mới) từ Định Bình đến Định Liên. chiều dài 5.9km, đường rộng 18m.

3. Đường Ngô Thị Ngọc Dao: Tuyến đường vành đai phía Bắc bắt đầu từ ngã ba cây xăng Định Bình tại Km52+250 (Quốc lộ 45) đến ngã tư Định Liên; chiều dài 3,3km; chiều rộng 13m.

4. Đường Đào Cam Mộc: Tuyến đường mới đi cầu Yên Hoàn bắt đầu từ Km50+650 (Quốc lộ 45) đến tiếp giáp xã Định Tường và nối vào đường vành đai phía Nam; chiều dài 4.5km; chiều rộng 18m.

5. Đường Triệu Quốc Đạt: Tuyến đường thuộc Tỉnh lộ 516B đi qua ngã tư TT Quán Lào tại Km50+100 (Quốc lộ 45) đến tiếp giáp xã Định Tường; chiều dài 4,18km; chiều rộng 12,5m.

II. Đặt tên 09 phố hiện trạng TT Quán Lào

1. Phố Lê Đình Kiên: Tuyến đường ngã tư đèn tín hiệu Km49+450 (Quốc lộ 45) qua Sân vận động huyện đến tiếp giáp đường vành đai phía Nam; chiều dài 1,6km; chiều rộng 10,5m.

2. Phố Khương Công Phụ: Tuyến đường từ Chi cục Quản lý thị trường số 8, Km49+000 (Quốc lộ 45) đến tiếp giáp đường vành đai phía Nam; chiều dài 1,5km; chiều rộng 10,5m.

3. Phố Ngô Tư Thành: Tuyến đường Sân vận động huyện kéo dài đến Bệnh viện Đa khoa huyện Yên Định; chiều dài 1,7km; chiều rộng 18m;

4. *Phố Trần Ân Triêm*: Tuyến đường nội đô liên xã bắt đầu từ Km49+450 (Quốc lộ 45) đến tiếp giáp xã Định Long; chiều dài 1,32km; chiều rộng 10,5m.

5. *Phố Hà Tông Huân*: Tuyến đường nội đô bắt đầu từ Km49+870 đi qua Trường Trần Ân Chiêm tiếp giáp đến ngã 3 đi Định Long; chiều dài 1,52km; chiều rộng 10,5m.

6. *Phố Ngô Kinh*: Tuyến đường nội đô bắt đầu từ Bưu điện huyện Yên Định Km49+750 (Quốc lộ 45) đến tiếp giáp xã Định Tường; chiều dài 1,54km; chiều rộng 8m.

7. *Phố Ngô Từ*: Tuyến đường nội đô bắt đầu từ Km49+870 (Quốc lộ 45) đến tiếp giáp xã Định Tường; chiều dài 1,46km; chiều rộng 10,5m.

8. *Phố Trịnh Cảnh Thụy*: Tuyến đường nối từ đường Vành đai phía Nam chạy dọc Theo đường bờ kênh B6 (B30) và từ Tỉnh lộ 516B chạy qua trung tâm giáo dục thường xuyên; chiều dài 1,8km; chiều rộng 7,5m.

9. *Phố Trịnh Thiết Trường*: Tuyến đường nội đô bắt đầu từ Cây xăng Định Bình tại Km51+400 (Quốc lộ 45) đến tiếp giáp đường vành đai phía Nam; chiều dài 1,62km; chiều rộng 15m.

III. Đặt tên 01 công trình công cộng


Tên công trình công cộng: **Quảng trường Bà Triệu**

Đề nghị Hội đồng Tư vấn xem xét các nội dung trong Đề án đặt tên các tuyến đường, phố và công trình công cộng trên địa bàn thị trấn Quán Lào huyện Yên Định (gửi kèm các hồ sơ liên quan) trình UBND tỉnh và Hội đồng tư vấn xem xét, thông qua.

UBND huyện Yên Định trình trình Sở Văn hóa, Thể thao và Du lịch Thanh Hóa - Cơ quan Thường trực Hội đồng Tư vấn đặt tên, đổi tên đường, phố và công trình công cộng tỉnh Thanh Hóa xem xét, quyết định./.

Nơi nhận:

- Như trên;
- TT HĐND huyện (để b/cáo);
- Chủ tịch UBND huyện (để b/cáo);
- Lưu: VT, VHTT.



Lê Xuân Thành

Quán Lào, ngày 01 tháng 10 năm 2018

ĐỀ ÁN

Đặt tên đường, phố và công trình công cộng trên địa bàn thị trấn Quán Lào

I. SỰ CẦN THIẾT VÀ CƠ SỞ ĐỂ XÂY DỰNG ĐỀ ÁN.

1. Sự cần thiết:

Thị trấn Quán Lào được thành lập từ năm 1988 theo Quyết định số 188 của HĐBT (nay là chính phủ) ngày 23/12/1988 thành lập thị trấn Thiệu Yên (Nay là thị trấn Quán Lào).

Vị trí địa lý của thị trấn Quán Lào được xác định tiếp giáp các vùng lân cận cụ thể như sau:

- Phía Bắc giáp xã Định Tường
- Phía Nam giáp xã Định Tường
- Phía Tây giáp xã Định Long
- Phía Đông giáp xã Định Bình

Thị trấn Quán Lào là trung tâm huyện lỵ của huyện Yên Định, với diện tích tự nhiên 147,76 ha, dân số 4082 nhân khẩu gồm 1208 hộ, được phân bố thành 5 khu dân cư. Hệ thống giao thông Thị trấn có Quốc lộ 45; Tỉnh lộ 516B; 528 đi qua, là trục nối thành phố Thanh Hóa với các huyện phía tây Thanh Hoá. Đây chính là điều kiện thuận lợi về giao lưu phát triển kinh tế - văn hoá - xã hội của thị trấn Quán Lào.

Trong những năm qua, thực hiện công cuộc đổi mới do Đảng lãnh đạo, thị trấn Quán Lào đã có những bước phát triển vững chắc trên mọi lĩnh vực CT - KT - VH - XH, ANQP. Cơ sở hạ tầng đô thị ngày càng phát triển theo hướng hoàn thiện, đời sống nhân dân ngày càng được cải thiện và nâng cao cả về vật chất lẫn tinh thần.

Thực hiện Nghị quyết của Đại hội Đảng bộ Thị trấn lần thứ VII, nhiệm kỳ 2015-2020, chương trình xây dựng đô thị văn minh được cán bộ, đảng viên và mọi tầng lớp nhân dân đồng tình, ủng hộ và hưởng ứng. Trên cơ sở của quy hoạch đô thị, các trục đường liên xã, liên khu phố được làm mới, khang trang, sạch đẹp; các công trình công cộng phục vụ đời sống dân sinh đã và đang được chỉnh trang.

Tuy nhiên, hiện nay thị trấn Quán Lào chưa có tên đường phố và công trình công cộng. Chính vì vậy, việc đặt tên đường phố, công trình công cộng trên địa bàn Thị trấn là yêu cầu tất yếu trong quá trình phát triển của một đô thị huyện

ly, đáp ứng tiêu chí đô thị loại IV; là cơ sở để tiến tới đặt tên ngõ, ngách, gắn biển số nhà cho các hộ dân trên địa bàn; từ đó góp phần thực hiện tốt công tác quản lý đô thị, quản lý hành chính; tạo điều kiện thuận lợi cho các tổ chức, cá nhân trong hoạt động sản xuất, kinh doanh thương mại dịch vụ, văn hóa, xã hội. Đồng thời, việc sử dụng các tên gọi có gốc tích và ý nghĩa lịch sử, văn hóa cũng sẽ góp phần giáo dục truyền thống tốt đẹp của quê hương, nâng cao tình yêu quê hương, đất nước, lòng tự hào dân tộc cho các thế hệ người dân trên địa bàn thị trấn Quán Lào nói riêng và người dân Yên Định nói chung.

2. Một số căn cứ pháp lý:

Thực hiện Quyết định số: 1441/UBND-THKT ngày 15/2/2017 của Ủy ban nhân dân tỉnh Thanh Hóa về việc chuẩn bị các đề án trong Chương trình công tác của UBND tỉnh, Chủ tịch UBND tỉnh năm 2017;

Căn cứ Nghị định 91/2005/NĐ-CP ngày 11 tháng 7 năm 2005 của Chính Phủ “Về ban hành Quy chế đặt tên, đổi tên đường, phố và công trình công cộng”;

Căn cứ Thông tư số 36/2006/TT-BVHTT ngày 20/3/2006 của Bộ văn hóa thông tin (nay là Bộ văn hóa, thể thao và du lịch) “Hướng dẫn một số điều của quy chế đặt tên, đổi tên đường, phố và công trình công cộng ban hành kèm theo Nghị định 91/2005/NĐ-CP ngày 11/7/2005 của Chính phủ”

Căn cứ Nghị quyết số 90/2017/NĐ-HĐND ngày 07/12/2017 của Hội đồng nhân dân tỉnh Thanh Hóa về việc ban hành Ngân hàng tên đường, phố và công trình công cộng trên địa bàn tỉnh Thanh Hóa.

Căn cứ Quyết định số 3995/QĐ - UBND ngày 28/11/2012 của UBND tỉnh Thanh hóa về việc phê duyệt điều chỉnh quy hoạch chung thị trấn Quán Lào - huyện Yên Định - tỉnh Thanh Hóa đến năm 2025 và tầm nhìn sau năm 2025.

Thực hiện ý kiến chỉ đạo của BTV Huyện ủy và UBND huyện Yên Định về việc xây dựng thị trấn Quán Lào trở thành đô thị văn minh thân thiện. Quyết định số 1169/QĐ - UBND ngày 11/8/2011 của Chủ tịch UBND Huyện Yên Định về việc ban hành quy định quản lý trật tự đô thị thị trấn Quán Lào.

Ban Chỉ đạo đặt tên đường phố trình UBND huyện Phương án đặt tên đường, phố, công trình công cộng thị trấn Quán Lào với các nội dung sau:

II. MỤC ĐÍCH, YÊU CẦU:

1. Mục đích:

Việc đặt tên đường, phố, công trình công cộng nhằm góp phần thực hiện tốt công tác quản lý đô thị, quản lý hành chính. Tạo điều kiện thuận lợi cho các tổ chức, cá nhân trong các hoạt động giao dịch kinh tế, văn hóa, xã hội, đồng thời góp phần giáo dục truyền thống lịch sử - văn hóa dân tộc, nâng cao tình yêu quê hương, đất nước.

2. Yêu cầu:

- Việc đặt tên đường, phố, công trình công cộng phải được thực hiện đồng bộ trên toàn Thị trấn; tránh trùng tên phố, tên đường gây bức xúc cho nhân dân. Việc đặt mới và sửa đổi tên đường, phố, công trình công cộng phải mang tính khoa học, lịch sử, văn hóa, ổn định lâu dài.

- Tên nhân vật sự kiện, địa danh được chọn đặt tên đường, phố, công trình công cộng phải thực sự tiêu biểu, rõ ràng. Ưu tiên cho những nhân vật lịch sử của huyện Yên Định.

- Tên địa danh được chọn phải là những địa danh có ý nghĩa và giá trị tiêu biểu về lịch sử, văn hoá địa phương; địa danh đã quen dùng từ xa xưa và đã ăn sâu vào tiềm thức của nhân dân (tên cũ của làng, xã) hoặc tên địa phương kết nghĩa có mối quan hệ đặc biệt.

- Tên di tích lịch sử văn hoá, danh lam, thắng cảnh được chọn phải là những di tích, danh thắng tiêu biểu, quen thuộc với nhân dân huyện Yên Định và đã được xếp hạng theo quy định của pháp luật về di sản văn hoá.

- Tên các sự kiện lịch sử, phong trào cách mạng, kháng chiến phải là những sự kiện lịch sử, phong trào cách mạng và những chiến thắng chống xâm lược tiêu biểu đã được ghi nhận trong lịch sử huyện Yên Định, lịch sử tỉnh Thanh Hóa và ăn sâu vào tiềm thức của nhân dân.

- Hạn chế tối đa việc xáo trộn tên khối phố, tên đường, tên phố.

- Công tác đặt, đổi tên đường, phố và công trình công cộng phải tiến hành đúng quy trình, đúng tiến độ, đúng thẩm quyền.

- Nguyên tắc chung của việc đặt, đổi tên đường là: Không đổi tên đường, tên phố đã có tên gọi quen thuộc, đã gắn bó với lịch sử - văn hóa của dân tộc, của địa phương và đã ăn sâu vào trong tiềm thức, tình cảm của nhân dân qua nhiều thế hệ. Trường hợp đường và công trình công cộng đã có tên mà xét thấy không có ý nghĩa lịch sử - văn hóa, không phù hợp với thuần phong mỹ tục của dân tộc, không phải là nhân vật tiêu biểu của đất nước hoặc của địa phương, gây ảnh hưởng, tác động xấu trong xã hội thì phải đổi tên, nhưng cần xem xét thận trọng.

III. MỘT SỐ NỘI DUNG CỦA ĐỀ ÁN.

1. Xác định tên gọi của đường và công trình công cộng

1.1. Đối với các khu dân cư

Giữ nguyên tên gọi của 5 khu dân cư trong thị trấn Quán Lào gồm: Khu 1, Khu 2, Khu 3, Khu 4, Khu 5.

1.2. Đối với các tuyến đường

Tất cả các tuyến đường, phố trên địa bàn Thị trấn đều chưa có tên gọi cụ thể, rõ ràng. Việc đặt tên thực hiện với tất cả các trục đường phố chính, liên xã, liên khu và các khối phố. Đường, phố cần đặt tên được xác định theo hiện trạng là 05 tuyến đường và 09 tuyến phố;

1.3. Đối với các công trình công cộng

Hiện nay, các công trình công cộng trên địa bàn thị trấn Quán Lào đa phần là công trình nhỏ mang tính địa phương, đã có tên gọi gắn liền với tên hành chính của đơn vị như: trường Mầm non thị trấn Quán Lào, trường tiểu học thị trấn Quán Lào, Bệnh viện đa khoa huyện Yên Định.... Vì vậy, việc đặt tên chỉ thực hiện đối với công trình Quảng trường trung tâm, là công trình công cộng đã được quy hoạch theo quy hoạch đô thị thị trấn Quán Lào.

2. Cấu tạo biển tên đường, tên phố:

- **Kích thước:** Hình chữ nhật 75cm x 40cm.

- **Màu sắc:** Xanh lam sẫm; đường viền trắng rộng 0,5cm cách mép ngoài của biển từ 3cm đến 3,5cm, bốn góc đường viền uốn cong đều vào bên trong.

- **Chất liệu:** Sắt tráng men hoặc nhôm lá dập, sơn chất liệu phản quang.

- **Chữ viết trên biển:**

Kiểu chữ: Chữ in hoa không có chân, màu trắng; từ đường hoặc phố ở dòng trên, từ tên đường hoặc tên phố ở dòng dưới và có cỡ chữ to hơn từ đường hoặc từ phố.

3. Vị trí gắn biển:

- Biển được gắn ở đầu, ở cuối đường, phố và ở các điểm giao nhau với đường, phố khác.

- Biển được gắn trên đầu cột sắt đường kính tối thiểu 10 cm, được chôn vững chắc, khoảng cách từ mặt đất đến đầu cột cao khoảng 250cm, vị trí cột ở gần mép góc vuông vỉa hè của hai đường, phố giao nhau; hai biển tên hai đường, phố giao nhau gắn vuông góc với nhau trên một cột. Tại nơi gắn biển có cột điện ở vị trí thích hợp thì biển có thể được gắn trên cột điện đó.

4. Dự kiến đặt tên đường và công trình công cộng cụ thể như sau

4.1. Đặt tên 05 tuyến đường hiện trạng

1. *Đường 10/6 (Mùng 10 tháng 6):* Tuyến đường trục chính QL45 qua Thị trấn Quán Lào từ ngã ba Định Liên Km46+950 (Quốc lộ 45) đến ngã ba cây xăng Định Bình Km51+400 (Quốc lộ 45); chiều dài 6km, đường đôi rộng mỗi bên 10,5m.

2. *Đường Đồng Cổ:* Tuyến đường vành đai phía Nam (Đường quốc lộ 45 mới) từ Định Bình đến Định Liên. chiều dài 5.9km, đường rộng 18m.

3. *Đường Ngô Thị Ngọc Dao:* Tuyến đường vành đai phía Bắc bắt đầu từ ngã ba cây xăng Định Bình tại Km52+250 (Quốc lộ 45) đến ngã tư Định Liên; chiều dài 3,3km; chiều rộng 13m.

4. *Đường Đào Cam Mộc*: Tuyến đường mới đi cầu Yên Hoà bắt đầu từ Km50+650 (Quốc lộ 45) đến tiếp giáp xã Định Tường và nối vào đường vành đai phía Nam; chiều dài 4.5km; chiều rộng 18m.

5. *Đường Triệu Quốc Đạt*: Tuyến đường thuộc Tỉnh lộ 516B đi qua ngã tư TT Quán Lào tại Km50+100 (Quốc lộ 45) đến tiếp giáp xã Định Tường; chiều dài 4,18km; chiều rộng 12,5m.

4.2. Đặt tên 09 phố hiện trạng TT Quán Lào

1. *Phố Lê Đình Kiên*: Tuyến đường ngã tư đèn tín hiệu Km49+450 (Quốc lộ 45) qua Sân vận động huyện đến tiếp giáp đường vành đai phía Nam; chiều dài 1,6km; chiều rộng 10,5m.

2. *Phố Khương Công Phụ*: Tuyến đường từ Chi cục Quản lý thị trường số 8, Km49+000 (Quốc lộ 45) đến tiếp giáp đường vành đai phía Nam; chiều dài 1,5km; chiều rộng 10,5m.

3. *Phố Ngô Tư Thành*: Tuyến đường Sân vận động huyện kéo dài đến Bệnh viện Đa khoa huyện Yên Định; chiều dài 1,7km; chiều rộng 18m;

4. *Phố Trần Ân Triêm*: Tuyến đường nội đô liên xã bắt đầu từ Km49+450 (Quốc lộ 45) đến tiếp giáp xã Định Long; chiều dài 1,32km; chiều rộng 10,5m.

5. *Phố Hà Tông Huân*: Tuyến đường nội đô bắt đầu từ Km49+870 đi qua Trường Trần Ân Chiêm tiếp giáp đến ngã 3 đi Định Long; chiều dài 1,52km; chiều rộng 10,5m.

6. *Phố Ngô Kinh*: Tuyến đường nội đô bắt đầu từ Bưu điện huyện Yên Định Km49+750 (Quốc lộ 45) đến tiếp giáp xã Định Tường; chiều dài 1,54km; chiều rộng 8m.

7. *Phố Ngô Từ*: Tuyến đường nội đô bắt đầu từ Km49+870 (Quốc lộ 45) đến tiếp giáp xã Định Tường; chiều dài 1,46km; chiều rộng 10,5m.

8. *Phố Trịnh Cảnh Thụy*: Tuyến đường Nối từ đường Vành đai phía Nam chạy dọc Theo đường bờ kênh B6 (B30) và từ Tỉnh lộ 516B chạy qua trung tâm giáo dục thường xuyên; chiều dài 1,8km; chiều rộng 7,5m.

9. *Phố Trịnh Thiết Trường*: Tuyến đường nội đô bắt đầu từ Cây xăng Định Bình tại Km51+400 (Quốc lộ 45) đến tiếp giáp đường vành đai phía Nam; chiều dài 1,62km; chiều rộng 15m.

Cụ thể như sau:

TT	Tên gọi các tuyến đường hiện trạng	Chiều dài (km)	Chiều rộng đường (m)	Vị trí		Dự kiến đặt tên
				Điểm đầu	Điểm cuối	
01	Tuyến đường số 01 Đường Quốc lộ 45	6.0 km	Đường đôi mỗi bên rộng 10,5m	Từ ngã ba xã Định Liên (Km46+950)	Đến ngã ba cây xăng Định Bình (Km 51+400)	Đường 10/6
02	Tuyến đường số 02 Đường vành đai phía nam	5.9 km	18m	từ Cầu si QL 45 tại Km 51+930	Đến đường QL 45 tại Km 46+130	Đông Cổ
03	Tuyến đường số 03 Đường vành đai phía bắc	3.3 km	13m	Nối QL 45 tại (Km 52+250)	Đến tiếp giáp xã Định Long	Ngô Thị Ngọc Dao
04	Tuyến đường số 04 Đường từ ngã tư mới đi cầu Yên Hoàng kéo dài	4.5 km	18m	Nối với QL 45 tại km 50+650	Đến tiếp giáp xã Định Tường	Đào Cam Mộc
05	Tuyến đường số 05 Tỉnh lộ 516B	4.18 km	12.5m	Đường giao cắt ngã tư qua QL 45 tại km 50+100	Đến tiếp giáp xã Định Tường	Triệu Quốc Đạt
01	Phố Nằm trên trục liên xã TT Quán Lào đi Định Tăng (đi qua SVĐ huyện)	1.6 km	10,5m	Từ ngã ba QL 45 (Km 49+450)	Đến tiếp giáp đường vành đai phía nam	Lê Đình Kiên
02	Phố Nằm trên trục đi qua trường mầm non, ngân hàng chính sách xã hội	1.5 km	10.5m	Từ QL 45 (từ Chi cục quản lý thị trường tại Km 49+000)	Đến tiếp giáp Đường vành đai phía nam	Khương Công Phụ

TT	Tên gọi các tuyến đường hiện trạng	Chiều dài (km)	Chiều rộng đường (m)	Vị trí		Dự kiến đặt tên
				Điểm đầu	Điểm cuối	
03	Phố Trục liên các khu trong TT Quán Lào	1.7 km	18m	Nối từ Đền Ngọ Tư Thành	Đến tiếp giáp với xã Định Long	Ngọ Tư Thành
04	Phố Trục liên các khu trong TT Quán Lào	1.32 km	10.5m	Từ nối với QL 45 tại (Km 49+450)	Đến giáp với xã Định Long	Trần Ân Triêm
05	Phố Trục liên các khu trong TT Quán Lào	1.52 km	10.5m	Từ nối từ QL 45 tại km 49+870	Đến tiếp giáp xã Định Tường	Hà Tông Huân
06	Phố Trục liên các khu trong TT Quán Lào	1.54 km	8m	Từ nối với QL 45 tại km 49+750	Đến tiếp giáp xã Định Tường	Ngô Kinh
07	Phố Trục liên các khu trong TT Quán Lào	1.46 km	10.5m	Từ nối từ QL 45 tại Km 49+870	Đến tiếp giáp xã Định Tường	Ngô Từ
08	Phố Trục liên các khu trong TT Quán Lào	1.8 km	7.5m	Nối với đường Tỉnh lộ 516B tại Km 0+72 TI 516B	Đến đường QL 45 tại Km 50+350	Trịnh Cảnh Thụy
09	Phố Trục liên các khu trong TT Quán Lào	1.62 km	15m	Từ đường QL 45 tại Km 51+400	Đến đường vành đai phía Bắc	Trịnh Thiết Trường

4.3. Dự kiến đặt tên công trình công cộng

TT	Tên Công trình	Quy mô	Mô tả vị trí	Đặt tên	Thuyết minh đặt tên
01	Quảng trường	Theo quy hoạch chi tiết	Phía Đông giáp đường đi cầu Yên Hoà; Phía Tây giáp đất QH công viên cây xanh; Phía Nam giáp đất QH dân cư; Phía Bắc giáp đường vành đai phía nam)	Bà Triệu	Bà Triệu tên thật là Triệu Thị Trinh sinh ngày 02/10/225 (Ất tỵ) quê ở Cẩm trướng – Định Công – Yên Định. Năm 248 cùng anh trai là Triệu Quốc Đạt khởi binh lấy núi Nưa làm căn cứ dấy binh đánh lại nhà Ngô. Đây là nữ anh hùng dân tộc nổi chí Bà Trưng “Giành lại giang sơn, cởi ách nô lệ”. Bà triệu còn nổi tiếng với câu nói “ Tôi muốn cỡi cơn gió mạnh, đạp bằng sóng dữ, chém cá kình ở biển Đông, đánh đuổi quân Ngô, giành lại giang sơn cởi ách nô lệ chứ tôi không chịu khom lưng làm tỳ thiếp người ta”. Bà mất ngày 21/2/2. (trích dư địa chí huyện Yên Định và trong Ngân hàng tên)

IV. THUYẾT MINH ĐẶT TÊN ĐƯỜNG

1. Ngày mùng 10 tháng 6: Là ngày thành lập Chi bộ Đảng đầu tiên của Huyện Yên Định (10/6/1938) nơi thành lập thuộc Làng Ngọc Vực xã Yên Thịnh – chi bộ có 08 đồng chí và đồng chí Hoàng Văn Mạch được cấp trên chỉ định là Bí thư chi bộ. *(trích từ địa chí huyện Yên Định)*

2. Ngô Thị Ngọc Dao: (Quang thực Hoàng Thái Hậu) sinh năm 1421 là con gái Ngô Từ năm 16 tuổi được tuyển vào cung được Thái Tông Hoàng đế yêu thương hết mực năm Đại bảo thứ nhất 1440 được phong Tiệp dư là mẹ của Lê Thánh Tông mất ngày 26/3/1496 thọ 76 tuổi ở ngôi Hoàng Thái Hậu 37 năm. Thái hậu là người tài đức có công lớn với xã tắc nuôi dạy Thánh cung từ nhỏ đến lúc trưởng thành là vị vua anh minh lỗi lạc nhà Lê. *(trích từ địa chí huyện Yên Định và trong Ngân hàng tên)*

3. Đồng Cổ: là tên một ngôi đền cổ nổi tiếng thuộc làng Đan Nê xã Yên Thọ, huyện Yên Định. Nơi đây thờ thần Đồng Cổ hay còn gọi là thần trống đồng, thần đã theo giúp vua Hùng đánh giặc ở Hồ Tồn. Khi thắng trận trở về vua Hùng vào Đền làm lễ tạ ơn, cho đúc trống đồng và phong cho thần là “Đồng Cổ Đại Vương”. *(trích từ địa chí huyện Yên Định và trong Ngân hàng tên)*

4. Đào Cam Mộc: Quê nội ở Tràng Lang – Định Tiên, Quê ngoại ở Nam Thạch – Yên Trung – Yên Định – Thanh Hóa. Làm chức Chi hậu (Một chức quan thế lực dưới triều Tiên Lê đã có công lớn cùng Sư Vạn Hạnh đưa Lý Công Uẩn lên làm vua tháng 11/1009. Ông được vua gả công chúa An Quốc làm vợ, được phong tước Nghĩa tí hầu, sau khi chết được tặng “Thái sư Á Vương” được cho đúc tượng ở quê nội, lập chùa ở quê ngoại. Ông mất năm 1015. *(trích từ địa chí huyện Yên Định và trong Ngân hàng tên)*

5. Triệu Quốc Đạt: Là người anh trai của Triệu Thị Trinh là 01 Huyện lệnh có thế lực trong vùng. Cha mẹ mất sớm ông nuôi em gái (Bà Triệu) từ nhỏ. Năm 248 ông cùng em gái khởi binh từ căn cứ núi Nưa chống lại nhà Ngô tàn bạo. Sau khi ông mất nhân dân và nghĩa quân suy tôn Bà Triệu lên làm chủ tướng. *(trích từ địa chí huyện Yên Định và trong Ngân hàng tên)*

6. Lê Đình Kiên: Sinh 20/6/1621 (Tân Dậu) làng Thiết Định – Định Tường – Yên Định là bậc trí dũng hơn người theo cha đánh đông, dẹp bắc và trấn trị một số nơi năm 1664 mặc dù đã 44 tuổi nhưng Lê Đình Kiên vẫn được triều đình cử làm tổng trấn Sơn nam các vùng đất phía Đông Bắc tổ quốc (Nam Định - Thái Bình – Quảng Ninh... một vùng đất dữ) với tài năng công lao của mình ông được triều đình ban thưởng một lúc 02 chức bậc. Ông còn có công lớn trong việc lập ra Phố Hiến một đô thị nổi tiếng ở thế kỷ 17 “thứ nhất kinh kỳ,

thứ nhì Phó Hiến”. Ông mất ngày 12/02/1704 (Giáp Thân). Ông được triều đình phong “ Đặc tiến phục quốc Thượng Tướng quân” khi mất được phong “Dực bảo Trung Hưng Đại Vương”. (trích dư địa chí huyện Yên Định và trong Ngân hàng tên)

7. Ngô Tư Thành: Là vị quan Thái giám nổi tiếng dưới thời vua Lý Thánh Tông (1054 – 1072) Quê Chấn Lữ - An Định – Thiệu Thiên (nay là khu 1 – Thị trấn Quán Lào – Yên Định – Thanh Hóa). Phụng sự triều Lý 30 năm đã góp phần ổn định triều chính kỷ cương phép nước rõ ràng. Khi già yếu xin về quê sinh sống. Khi chết được suy tôn là Thành hoàng. Đã được sắc phong “ Thượng thượng dũng tái linh”. (sinh ngày 13/8 – mất 24/1). (trích dư địa chí huyện Yên Định và trong Ngân hàng tên)

8. Khương Công Phụ: Quê Tường Vân – Định Thành – Yên Định đỗ tiến sỹ đời Đường Đức Tông (780 – 804) ở vị trí đầu bảng năm thi đỗ là 784 đã từng làm chức Tể tướng nức danh vọng cao nhất của nước Đại Đường ông cũng nổi tiếng với bài phú (Bạch vân chiếu Xuân hải) được truy tặng Lễ Bộ thượng thư. (trích dư địa chí huyện Yên Định và trong Ngân hàng tên)

9. Trần Ân Triêm: Sinh 1673 (Quý Sửu) Người làng Châu Bồi – Định Tường - Yên Định đỗ tiến sỹ năm 1715 (Ất Mùi) làm quan đến chức Hình Bộ tả Thị lang rồi xin về trí sỹ tại quê nhà. Khi mất được tặng chức công bộ Thượng thư tước hầu. Trong thời gian trí sỹ ở quê nhà đã mở lớp dạy học trong số các học trò có 3 người đỗ đại khoa Hà Tông Huân Đỗ Huy Kỳ; Nguyễn Đức Hành. (trích dư địa chí huyện Yên Định và trong Ngân hàng tên)

10. Hà Tông Huân: 1696 – 1766 quê làng Vàng. Nay là xã Yên Thịnh, huyện Yên Định đỗ bảng nhãn năm 1724 đời vua Lê Dụ Tông. 3 lần giữ chức Tham tụng thượng thư Bộ Binh tước Uy xuyên hầu năm 65 tuổi (1761 – Tân Ty) ông xin về trí sỹ được tặng hàm Thiếu bảo tước Huy Quận Công. Sau đó ông được mời lại giữ công việc ở Quốc tử giám (1762) được tôn là một trong 5 vị nguyên lão đại thần được đặc cách mời tham dự nghị bàn triều chính. (trích dư địa chí huyện Yên Định và trong Ngân hàng tên)

11. Ngô Kinh: 1350 – 1433, quê ở ấp Động Bàng, tổng Đông Lý, huyện Yên Định (nay thuộc xã Định Hòa, huyện Yên Định, tỉnh Thanh Hóa) là danh tướng trong cuộc khởi nghĩa Lam Sơn, được phong là Thái phó Hưng quốc công thời Lê sơ. (trích dư địa chí huyện Yên Định và trong Ngân hàng tên)

12. Ngô Từ: Là con trai Ngô Kinh sinh năm 1370 tại Định Hòa – Yên Định mất 8/3/1453 được Lê Khoáng cưới vợ cho là bà Đinh Thị Ngọc Kế (con gái Đinh Lễ) cùng ăn ở học hành với Lê Lợi từ nhỏ thân thiết như anh em công

việc gì cũng trao đổi bàn bạc. Đã có công lớn trong khởi nghĩa Lam Sơn được Lê Lợi phong Thái Bảo Trương Khánh Công. Khi mất được an táng cạnh lăng mộ Ngô Kinh và đưa vào thờ ở Phúc Quang Đường. *(trích dư địa chí huyện Yên Định và trong Ngân hàng tên)*

13. Trịnh Cảnh Thụy: (được phong là Đệ Nhị Giáp Tiến sỹ) xuất thân người Châu Bái – Yên Định (nay là Yên Bái – Yên Định) năm 32 tuổi đỗ Giáp Khoa Nhâm Thìn niên hiệu Quang Hưng thứ 15 (1592 Lê Thế Tông) làm quan đến chức Thừa Chính sứ, tước Nam. *(trích dư địa chí huyện Yên Định và trong Ngân hàng tên)*

14. Trịnh Thiết Trường: Thôn Đắc trí – Định Bình – Yên Định đỗ tiến sỹ năm 1442, thi lại năm 1448 đậu Bảng nhãn ông được bổ chức Hữu lâm viện thị giảng được vua kén làm phò mã đã đi sứ nhà Minh thăng chức Hữu lang thị tước Nghi Quốc công là vị quan tài năng đức độ thanh liêm. *(trích dư địa chí huyện Yên Định và trong Ngân hàng tên)*

V. QUY TRÌNH THỰC HIỆN:

1. Xây dựng Đề án đặt tên đường và công trình công cộng trên địa bàn thị trấn Quán Lào:

- Xây dựng Kế hoạch; thành lập Ban chỉ đạo việc về đặt tên đường và công trình công cộng trên địa bàn thị trấn Quán Lào;

- Tiến hành rà soát, đánh giá, lập bản đồ hiện trạng đường, phố; xác định vị trí, cấp độ, quy mô của đường, phố; tổng hợp số liệu ngõ, ngách trên từng cung đường.

- Xác lập ngân hàng tên; Lập danh mục đường và công trình công cộng cần đặt tên;

- Xây dựng đề cương Đề án

- Xây dựng Đề án báo cáo Thường trực UBND huyện

- Hoàn thiện Đề án, báo cáo Ban chỉ đạo, Ban Thường vụ Huyện ủy

2. Tổ chức lấy ý kiến về Đề án đặt tên đường và công trình công cộng thị trấn:

- Ban chỉ đạo tổ chức các hội nghị lấy ý kiến của cán bộ, nhân dân, các tổ chức đảng, chính quyền, đoàn thể thị trấn Quán Lào; hội nghị lấy ý kiến các cơ quan chuyên môn, các tổ chức Đảng, chính quyền, MTTQ và các đoàn thể cấp huyện; tiếp tục hoàn thiện Phương án báo cáo UBND huyện, trình Ban thường vụ Huyện ủy.


3. Hoàn thiện Đề án, trình UBND tỉnh.

4. Phối hợp các cơ quan cấp tỉnh, hoàn thiện hồ sơ trình HĐND tỉnh.

5. Tổ chức triển khai thực hiện theo Đề án đã được phê duyệt.

Trên đây là Đề án đặt, đổi tên một số tuyến đường, phố và công trình công cộng trên địa bàn thị trấn Quán Lào, huyện Yên Định./.

TRƯỞNG BAN CHỈ ĐẠO



PHÓ CHỦ TỊCH UBND

Lê Xuân Thành

*

Yên Định, ngày 28 tháng 9 năm 2018

Số: 38 - TB/VPHU

THÔNG BÁO
KẾT LUẬN CỦA THƯỜNG TRỰC HUYỆN ỦY
Về chủ trương lập Đề án đặt tên đường phố, khu dân cư
thị trấn Quán Lào, huyện Yên Định

Thường trực Huyện ủy nhận được hồ sơ Đề án đặt tên đường phố, khu dân cư thị trấn Quán Lào, huyện Yên Định của Ban chỉ đạo “Đặt tên đường phố, khu dân cư thị trấn Quán Lào”. Sau khi xem xét, Thường trực Huyện ủy có ý kiến kết luận như sau:

1. Thường trực Huyện ủy thống nhất với nội dung Đề án đặt tên đường phố, khu dân cư Thị trấn Quán Lào, huyện Yên Định mà Ban Chỉ đạo đã trình; các tên đường phố, công trình công cộng đã gắn với các danh nhân lịch sử, cách mạng, văn hóa của quê hương được sử sách và nhân dân công nhận; điều đó góp phần phát huy và giáo dục truyền thống lịch sử, cách mạng của quê hương Yên Định.


2. Giao Ủy ban nhân dân huyện tiếp tục chỉ đạo các cơ quan chuyên môn hoàn chỉnh hồ sơ, đề án trình các cấp có thẩm quyền xét công nhận theo quy định. Sau khi có phê duyệt của cấp có thẩm quyền, chỉ đạo tổ chức thực hiện việc đặt tên đường, khu dân cư thị trấn Quán Lào đảm bảo thời gian xong trước ngày Kỷ niệm 30 năm thành lập Thị trấn Quán Lào (27/3/1989-27/3/2019); định kỳ báo cáo tiến độ và kết quả thực hiện với Thường trực Huyện ủy.

Văn phòng Huyện ủy thông báo kết luận của Thường trực Huyện ủy để Ủy ban nhân dân huyện và các đơn vị liên quan tổ chức thực hiện./.

Nơi nhận:

- Các đồng chí UV BTV Huyện ủy;
- TT HĐND, UBND huyện;
- Các phòng có liên quan;
- Lưu Văn thư Huyện ủy.

CHỖ NHÃ VĂN PHÒNG
HUYỆN ỦY
YÊN ĐỊNH
ĐẢNG BỘ TỈNH THANH HÓA



Đỗ Văn Cường

Số: 36/BC-UBND

Quán Lào, ngày 10 tháng 8 năm 2018

BÁO CÁO

Kết quả hội nghị lấy ý kiến của nhân dân về việc đặt tên đường phố, công trình công cộng trên địa bàn thị trấn Quán Lào

Kính gửi: Ủy ban nhân dân huyện Yên Định.

Căn cứ Nghị định số 91/2005/NĐ-CP, ngày 11/7/2005 của Chính phủ; Thông tư số 36/2006/TT-BVHTT, ngày 20/3/2006 của Bộ Văn hóa thông tin (nay là Bộ Văn hóa thể thao và du lịch) về việc hướng dẫn và thực hiện một số điều của quy chế đặt tên, đổi tên đường phố và công trình công cộng ban hành kèm theo Nghị định số 91/2005/NĐ-CP.

Căn cứ Quyết định số 3995/QĐ-UBND, ngày 28/11/2012 của UBND tỉnh Thanh Hóa về việc phê duyệt điều chỉnh quy hoạch chung xây dựng thị trấn Quán Lào đến năm 2025 và tầm nhìn sau năm 2025;

Căn cứ Đề án đặt tên đường phố và công trình công cộng trên địa bàn của UBND huyện Yên Định; UBND thị trấn Quán Lào chỉ đạo cho các khu phố tổ chức hội nghị nhân dân để lấy ý kiến trong việc đặt tên đường, phố và công trình công cộng trên địa bàn thị trấn Quán Lào; Kết quả cụ thể như sau:

Chỉ đạo 5/5 đơn vị khu (gồm Khu phố 1; Khu phố 2; Khu phố 3; Khu phố 4; Khu phố 5) tuyên truyền trên hệ thống loa truyền thanh của khu về việc đặt tên đường, phố công trình công cộng; Đồng thời thông báo về việc tổ chức hội nghị nhân dân trong khu để lấy ý kiến trong việc đặt tên đường, phố, công trình công cộng trên địa bàn thị trấn Quán Lào.

Hội nghị nhân dân khu phố đã triển khai toàn bộ nội dung đề án đặt tên đường, phố công trình công cộng và xin ý kiến nhân dân về việc đặt tên đường, phố trên địa bàn thị trấn Quán Lào; Qua hội nghị nhân dân tại các khu phố nhân dân đồng tình và thống nhất cao 100% với việc đặt tên đường, phố công trình công cộng trên địa bàn thị trấn Quán Lào như nội dung Đề án. (Có trích biên bản hội nghị nhân dân các đơn vị khu kèm theo)

Vậy UBND thị trấn Quán Lào báo cáo kết quả hội nghị lấy ý kiến nhân dân về việc đặt tên đường, phố công trình công cộng trên địa bàn thị trấn Quán Lào./.

Nơi nhận :

- Như kính gửi .
- Lưu VPUBND.

KT. CHỦ TỊCH
PHÓ CHỦ TỊCH

Nguyễn Duy Thành

Khu 1, ngày 2 tháng 8 năm 2018

TRÍCH BIÊN BẢN HỌP KHU 1

V/v lấy ý kiến nhân dân trong việc đặt tên đường, phố và công trình công cộng trên địa bàn thị trấn Quán Lào

Hội nghị tiến hành vào hồi 19 giờ 30, ngày 02 tháng 8 năm 2018

Địa điểm: Tại nhà văn hóa khu phố 1.

Thành phần: Đại diện hộ gia đình trên địa bàn khu phố 1

Tổng số: 265 hộ/ 240 hộ, vắng 25 hộ

Dự hội nghị: Cấp ủy; Ban công tác MT khu

Chủ tọa: Ông Đinh Công Chí - BT chi bộ, khu trưởng khu 1

Thư ký: Bà Hoàng Thị Thu

1. Nội dung

Triển khai đề án của UBND huyện Yên Định về việc đặt tên đường, phố và công trình công cộng trên địa bàn thị trấn Quán Lào.

Triển khai phương án của UBND thị trấn Quán Lào trong việc thống nhất đặt tên đường, phố và công trình công cộng đi qua địa bàn khu 1.

Cụ thể: Tuyến đường Quốc lộ 45, từ ngã tư đèn tín hiệu giao thông (đường đi vào Trung tâm văn hóa, thể thao huyện) đến giáp xã Định Long, dự kiến đặt tên là: **Đường 10/6.**

2. Ý kiến tham gia: Thống nhất đặt tên tuyến đường Quốc lộ 45, từ ngã tư đèn tín hiệu giao thông (đường đi vào Trung tâm văn hóa, thể thao huyện) đến giáp xã Định Long là đường **10/6.**

3. Kết luận:

- Hội nghị thống nhất phương án đặt tên đường, phố và công trình công cộng trên địa bàn thị trấn Quán Lào.

- Hội nghị biểu quyết 240/240 hộ = 100% số hộ tham gia hội nghị.

Hội nghị kết thúc vào hồi 22 giờ 15 phút cùng ngày.

THƯ KÝ

Thu
Hoàng Thị Thu

CHỦ TỌA

Đinh Công Chí

XÁC NHẬN CỦA UBND THỊ TRẤN



PHÓ CHỦ TỊCH

Nguyễn Duy Thành

Khu 1, ngày 2 tháng 8 năm 2018

TRÍCH BIÊN BẢN HỌP KHU 1

V/v lấy ý kiến nhân dân trong việc đặt tên đường, phố và công trình công cộng trên địa bàn thị trấn Quán Lào

Hội nghị tiến hành vào hồi 19 giờ 30, ngày 02 tháng 8 năm 2018
Địa điểm: Tại nhà văn hóa khu phố 1.

Thành phần: Đại diện hộ gia đình trên địa bàn khu phố 1
Tổng số: 265 hộ/ 240 hộ, vắng 25 hộ
Dự hội nghị: Cấp ủy; Ban công tác MT khu
Chủ tọa: Ông Đinh Công Chí - BT chi bộ, khu trưởng khu 1
Thư ký: Bà Hoàng Thị Thu

1. Nội dung

Triển khai đề án của UBND huyện Yên Định về việc đặt tên đường, phố và công trình công cộng trên địa bàn thị trấn Quán Lào.

Triển khai phương án của UBND thị trấn Quán Lào trong việc thống nhất đặt tên đường, phố và công trình công cộng đi qua địa bàn khu 1.

Cụ thể: Tuyến Phố từ Chi cục quản lý thị trường số 8 đến tiếp giáp với đường Vành đai Phía nam dự kiến đặt tên là phố: **Khương Công Phụ**.

2. Ý kiến tham gia: Thống nhất đặt tên tuyến Phố từ Chi cục quản lý thị trường số 8 đến tiếp giáp với đường Vành đai Phía nam là phố: **Khương Công Phụ**.

3. Kết luận:

- Hội nghị thống nhất phương án đặt tên đường, phố và công trình công cộng trên địa bàn thị trấn Quán Lào.

- Hội nghị biểu quyết 240/240 hộ = 100% số hộ tham gia hội nghị.

Hội nghị kết thúc vào hồi 22 giờ 15 phút cùng ngày.

THƯ KÝ

Thư
Hoàng Thị Thu

CHỦ TỌA

Đinh Công Chí

XÁC NHẬN CỦA UBND THỊ TRẤN



PHÓ CHỦ TỊCH

Nguyễn Duy Thành

Khu 1, ngày 2 tháng 8 năm 2018

TRÍCH BIÊN BẢN HỌP KHU 1

V/v lấy ý kiến nhân dân trong việc đặt tên đường, phố và công trình công cộng trên địa bàn thị trấn Quán Lào

Hội nghị tiến hành vào hồi 19 giờ 30, ngày 02 tháng 8 năm 2018
Địa điểm: Tại nhà văn hóa khu phố 1.

Thành phần: Đại diện hộ gia đình trên địa bàn khu phố 1
Tổng số: 265 hộ/ 240 hộ, vắng 25 hộ
Dự hội nghị: Cấp ủy; Ban công tác MT khu
Chủ tọa: Ông Đinh Công Chí - BT chi bộ, khu trưởng khu 1
Thư ký: Bà Hoàng Thị Thu

1. Nội dung

Triển khai đề án của UBND huyện Yên Định về việc đặt tên đường, phố và công trình công cộng trên địa bàn thị trấn Quán Lào.

Triển khai phương án của UBND thị trấn Quán Lào trong việc thống nhất đặt tên đường, phố và công trình công cộng đi qua địa bàn khu 1.

Cụ thể: Tuyến Phố Từ ngã tư đèn tín hiệu đi vào Sân vận động (Ranh giới khu 1 và khu 2) đến đường vành đai phía Nam, dự kiến đặt tên là Phố: **Lê Đình Kiên**.

2. Ý kiến tham gia: Thống nhất đặt tên tuyến Phố Từ ngã tư đèn tín hiệu đi vào Sân vận động (Ranh giới khu 1 và khu 2) đến đường vành đai phía Nam, là Phố: **Lê Đình Kiên**.

3. Kết luận:

- Hội nghị thống nhất phương án đặt tên đường, phố và công trình công cộng trên địa bàn thị trấn Quán Lào.

- Hội nghị biểu quyết 240/240 hộ = 100% số hộ tham gia hội nghị.

Hội nghị kết thúc vào hồi 22 giờ 15 phút cùng ngày.

THƯ KÝ

Thu
Hoàng Thị Thu

CHỦ TỌA

Đinh Công Chí

XÁC NHẬN CỦA UBND THỊ TRẤN



PHÓ CHỦ TỊCH

Nguyễn Duy Thành

Khu 1, ngày 2 tháng 8 năm 2018

TRÍCH BIÊN BẢN HỌP KHU 1

V/v lấy ý kiến nhân dân trong việc đặt tên đường, phố và công trình công cộng trên địa bàn thị trấn Quán Lào

Hội nghị tiến hành vào hồi 19 giờ 30, ngày 02 tháng 8 năm 2018
Địa điểm: Tại nhà văn hóa khu phố 1.

Thành phần: Đại diện hộ gia đình trên địa bàn khu phố 1
Tổng số: 265 hộ/ 240 hộ, vắng 25 hộ
Dự hội nghị: Cấp ủy; Ban công tác MT khu
Chủ tọa: Ông Đinh Công Chí - BT chi bộ, khu trưởng khu 1
Thư ký: Bà Hoàng Thị Thu

1. Nội dung

Triển khai đề án của UBND huyện Yên Định về việc đặt tên đường, phố và công trình công cộng trên địa bàn thị trấn Quán Lào.

Triển khai phương án của UBND thị trấn Quán Lào trong việc thống nhất đặt tên đường, phố và công trình công cộng đi qua địa bàn khu 1.

Cụ thể: Tuyến Phố từ ngã tư đèn tín hiệu giao thông (Ông Phan) đi giữa khu 1 đến giáp xã Định Long (kênh tiêu Cầu Khái) dự kiến đặt tên là Phố: **Trần Ân Chiêm**

2. Ý kiến tham gia: Thống nhất đặt tên tuyến Phố từ ngã tư đèn tín hiệu giao thông (Ông Phan) đi giữa khu 1 đến giáp xã Định Long (kênh tiêu Cầu Khái) dự kiến đặt tên là Phố: **Trần Ân Chiêm**.

3. Kết luận:

- Hội nghị thống nhất phương án đặt tên đường, phố và công trình công cộng trên địa bàn thị trấn Quán Lào.

- Hội nghị biểu quyết 240/240 hộ = 100% số hộ tham gia hội nghị.

Hội nghị kết thúc vào hồi 22 giờ 15 phút cùng ngày.

THƯ KÝ

Thu
Hoàng Thị Thu

CHỦ TỌA

Đinh Công Chí

XÁC NHẬN CỦA UBND THỊ TRẤN



PHỤ CHỤ TỊCH

Nguyễn Duy Thành

Khu 1, ngày 2 tháng 8 năm 2018

TRÍCH BIÊN BẢN HỌP KHU 1

V/v lấy ý kiến nhân dân trong việc đặt tên đường, phố và công trình công cộng trên địa bàn thị trấn Quán Lào

Hội nghị tiến hành vào hồi 19 giờ 30, ngày 02 tháng 8 năm 2018
Địa điểm: Tại nhà văn hóa khu phố 1.

Thành phần: Đại diện hộ gia đình trên địa bàn khu phố 1
Tổng số: 265 hộ/ 240 hộ, vắng 25 hộ
Dự hội nghị: Cấp ủy; Ban công tác MT khu
Chủ tọa: Ông Đinh Công Chí - BT chi bộ, khu trưởng khu 1
Thư ký: Bà Hoàng Thị Thu

1. Nội dung

Triển khai đề án của UBND huyện Yên Định về việc đặt tên đường, phố và công trình công cộng trên địa bàn thị trấn Quán Lào.

Triển khai phương án của UBND thị trấn Quán Lào trong việc thống nhất đặt tên đường, phố và công trình công cộng đi qua địa bàn khu 1.

Cụ thể: Tuyến Phố từ Trung tâm văn hóa thể thao đến giáp bờ kênh tiêu Cầu Khái (bệnh viện đa khoa huyện Yên Định) dự kiến đặt tên là **Phố Ngô Tư Thành**.

2. Ý kiến tham gia: Thống nhất đặt tên tuyến Phố từ Trung tâm văn hóa thể thao đến giáp bờ kênh tiêu Cầu Khái (bệnh viện đa khoa huyện Yên Định) là **Phố Ngô Tư Thành**.

3. Kết luận:

- Hội nghị thống nhất phương án đặt tên đường, phố và công trình công cộng trên địa bàn thị trấn Quán Lào.

- Hội nghị biểu quyết 240/240 hộ = 100% số hộ tham gia hội nghị.

Hội nghị kết thúc vào hồi 22 giờ 15 phút cùng ngày.

THƯ KÝ

Thư
Hoàng Thị Thu

CHỦ TỌA

Đinh Công Chí

XÁC NHẬN CỦA UBND THỊ TRẤN



PHÓ CHỦ TỊCH

Nguyễn Duy Thành

Khu 2, ngày 3 tháng 8 năm 2018

TRÍCH BIÊN BẢN HỌP KHU 2

V/v lấy ý kiến nhân dân trong việc đặt tên đường, phố và công trình công cộng trên địa bàn thị trấn Quán Lào

Hội nghị tiến hành vào hồi 20 giờ 00, ngày 03 tháng 8 năm 2018
Địa điểm: Tại nhà văn hóa khu phố 2.

Thành phần: Đại diện hộ gia đình trên địa bàn khu phố 2
Tổng số: 172 hộ/ 125 hộ, vắng 47 hộ
Dự hội nghị: Cấp ủy; Ban công tác MT khu
Chủ tọa: Ông Lê Quốc Hội - BT chi bộ, khu trưởng khu 2
Thư ký: Bà Nguyễn Thị Thuận

1. Nội dung

Triển khai đề án của UBND huyện Yên Định về việc đặt tên đường, phố và công trình công cộng trên địa bàn thị trấn Quán Lào.

Triển khai phương án của UBND thị trấn Quán Lào trong việc thống nhất đặt tên đường, phố và công trình công cộng đi qua địa bàn khu 2.

Cụ thể: Tuyến đường Quốc lộ 45, từ ngã tư đèn tín hiệu giao thông (đường đi vào Trung tâm văn hóa, thể thao huyện) đến Hộ ông Khang Thắm (đối diện đường vào trường PTTH Yên Định I), dự kiến đặt tên là: **Đường 10/6.**

2. Ý kiến tham gia: Thống nhất đặt tên tuyến đường Quốc lộ 45, từ ngã tư đèn tín hiệu giao thông (đường đi vào Trung tâm văn hóa, thể thao huyện) đến Hộ ông Khang Thắm (đối diện đường vào trường PTTH Yên Định I) là đường 10/6.


3. Kết luận:

- Hội nghị thống nhất phương án đặt tên đường, phố và công trình công cộng trên địa bàn thị trấn Quán Lào.

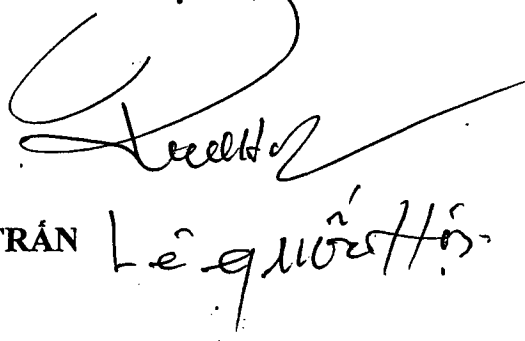
- Hội nghị biểu quyết 125/125 hộ = 100% số hộ tham gia hội nghị.

Hội nghị kết thúc vào hồi 22 giờ 30 phút cùng ngày.

THƯ KÝ


Nguyễn Thị Thuận

CHỦ TỌA


Lê Quốc Hội

XÁC NHẬN CỦA UBND THỊ TRẤN



PHÓ CHỦ TỊCH


Nguyễn Duy Thành

Khu 2, ngày 3 tháng 8 năm 2018

TRÍCH BIÊN BẢN HỌP KHU 2

V/v lấy ý kiến nhân dân trong việc đặt tên đường, phố và công trình công cộng trên địa bàn thị trấn Quán Lào

Hội nghị tiến hành vào hồi 20 giờ 00, ngày 03 tháng 8 năm 2018
Địa điểm: Tại nhà văn hóa khu phố 2.

Thành phần: Đại diện hộ gia đình trên địa bàn khu phố 2
Tổng số: 172 hộ/ 125 hộ, vắng 47 hộ
Dự hội nghị: Cấp ủy; Ban công tác MT khu
Chủ tọa: Ông Lê Quốc Hội - BT chi bộ, khu trưởng khu 2
Thư ký: Bà Nguyễn Thị Thuận

1. Nội dung

Triển khai đề án của UBND huyện Yên Định về việc đặt tên đường, phố và công trình công cộng trên địa bàn thị trấn Quán Lào.

Triển khai phương án của UBND thị trấn Quán Lào trong việc thống nhất đặt tên đường, phố và công trình công cộng đi qua địa bàn khu 2.

Cụ thể: Tuyến Phố Từ ngã tư đèn tín hiệu đi vào Sân vận động (Ranh giới khu 2 và khu 1) đến đường vành đai phía Nam, dự kiến đặt tên là Phố: **Lê Đình Kiên**.

2. Ý kiến tham gia: Thống nhất đặt tên tuyến Phố Từ ngã tư đèn tín hiệu đi vào Sân vận động (Ranh giới khu 2 và khu 1) đến đường vành đai phía Nam, là Phố: **Lê Đình Kiên**.

3. Kết luận:

- Hội nghị thống nhất phương án đặt tên đường, phố và công trình công cộng trên địa bàn thị trấn Quán Lào.

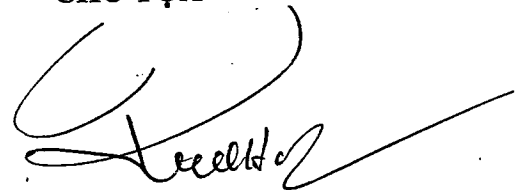
- Hội nghị biểu quyết 125/125 hộ = 100% số hộ tham gia hội nghị.

Hội nghị kết thúc vào hồi 22 giờ 30 phút cùng ngày.


THƯ KÝ

CHỦ TỌA


Nguyễn Thị Thuận



XÁC NHẬN CỦA UBND THỊ TRẤN



PHÓ CHỦ TỊCH


Nguyễn Duy Thành

Khu 2, ngày 3 tháng 8 năm 2018

TRÍCH BIÊN BẢN HỌP KHU 2
V/v lấy ý kiến nhân dân trong việc đặt tên đường, phố và công trình công
cộng trên địa bàn thị trấn Quán Lào

Hội nghị tiến hành vào hồi 20 giờ 00, ngày 03 tháng 8 năm 2018
Địa điểm: Tại nhà văn hóa khu phố 2.

Thành phần: Đại diện hộ gia đình trên địa bàn khu phố 2
Tổng số: 172 hộ/ 125 hộ, vắng 47 hộ
Dự hội nghị: Cấp ủy; Ban công tác MT khu
Chủ tọa: Ông Lê Quốc Hội - BT chi bộ, khu trưởng khu 2
Thư ký: Bà Nguyễn Thị Thuận

1. Nội dung

Triển khai đề án của UBND huyện Yên Định về việc đặt tên đường, phố và công trình công cộng trên địa bàn thị trấn Quán Lào.

Triển khai phương án của UBND thị trấn Quán Lào trong việc thống nhất đặt tên đường, phố và công trình công cộng đi qua địa bàn khu 2.

Cụ thể: Tuyến Phố từ Bưu điện huyện (QL 45 Km49+750) đến làn Thành Phú xã Định Tường, dự kiến đặt tên là Phố: **Ngô Kinh**.

2. Ý kiến tham gia: Thống nhất đặt tên tuyến Phố từ Bưu điện huyện (QL 45 Km 49+870) đến làn Thành Phú xã Định Tường, đặt tên là Phố: **Ngô Kinh**.


3. Kết luận:

- Hội nghị thống nhất phương án đặt tên đường, phố và công trình công cộng trên địa bàn thị trấn Quán Lào.

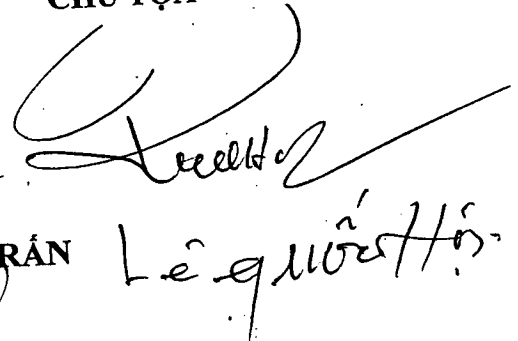
- Hội nghị biểu quyết 125/125 hộ = 100% số hộ tham gia hội nghị.

Hội nghị kết thúc vào hồi 22 giờ 30 phút cùng ngày.


THƯ KÝ


Nguyễn Thị Thuận

CHỦ TỌA


Lê Quốc Hội

XÁC NHẬN CỦA UBND THỊ TRẤN



PHÓ CHỦ TỊCH


Nguyễn Duy Thành

Khu 2, ngày 3 tháng 8 năm 2018

TRÍCH BIÊN BẢN HỌP KHU 2

V/v lấy ý kiến nhân dân trong việc đặt tên đường, phố và công trình công cộng trên địa bàn thị trấn Quán Lào

Hội nghị tiến hành vào hồi 20 giờ 00, ngày 03 tháng 8 năm 2018
Địa điểm: Tại nhà văn hóa khu phố 2.

Thành phần: Đại diện hộ gia đình trên địa bàn khu phố 2
Tổng số: 172 hộ/ 125 hộ, vắng 47 hộ
Dự hội nghị: Cấp ủy; Ban công tác MT khu
Chủ tọa: Ông Lê Quốc Hội - BT chi bộ, khu trưởng khu 2
Thư ký: Bà Nguyễn Thị Thuận

1. Nội dung

Triển khai đề án của UBND huyện Yên Định về việc đặt tên đường, phố và công trình công cộng trên địa bàn thị trấn Quán Lào.

Triển khai phương án của UBND thị trấn Quán Lào trong việc thống nhất đặt tên đường, phố và công trình công cộng đi qua địa bàn khu 2.

Cụ thể: Tuyến Phố từ Hộ ông Khang Thắm (QL 45 Km49+870) đến làn Thành Phú xã Định Tường, dự kiến đặt tên là Phố: **Ngô Từ**.

2. Ý kiến tham gia: Thống nhất đặt tên tuyến Phố từ Hộ ông Khang Thắm (QL 45 Km49+870) đến làn Thành Phú xã Định Tường, đặt tên là Phố: **Ngô Từ**.


3. Kết luận:

- Hội nghị thống nhất phương án đặt tên đường, phố và công trình công cộng trên địa bàn thị trấn Quán Lào.


- Hội nghị biểu quyết 125/125 hộ = 100% số hộ tham gia hội nghị.

Hội nghị kết thúc vào hồi 22 giờ 30 phút cùng ngày.

THƯ KÝ


Nguyễn Thị Thuận

CHỦ TỌA



XÁC NHẬN CỦA UBND THỊ TRẤN



PHÓ CHỦ TỊCH


Nguyễn Duy Thành

Khu 3, ngày 3 tháng 8 năm 2018

TRÍCH BIÊN BẢN HỌP KHU 3

V/v lấy ý kiến nhân dân trong việc đặt tên đường, phố và công trình công cộng trên địa bàn thị trấn Quán Lào

Hội nghị tiến hành vào hồi 20 giờ 00, ngày 03 tháng 8 năm 2018
Địa điểm: Tại nhà văn hóa khu phố 3.

Thành phần: Đại diện hộ gia đình trên địa bàn khu phố 3
Tổng số: 250 hộ/ 195 hộ, vắng 55 hộ
Dự hội nghị: Cấp ủy; Ban công tác MT khu
Chủ tọa: Bà Phạm Thị Phương - BT chi bộ, khu trưởng khu 3
Thư ký: Ông Lê Công Lương

1. Nội dung

Triển khai đề án của UBND huyện Yên Định về việc đặt tên đường, phố và công trình công cộng trên địa bàn thị trấn Quán Lào.

Triển khai phương án của UBND thị trấn Quán Lào trong việc thống nhất đặt tên đường, phố và công trình công cộng đi qua địa bàn khu 3.

Cụ thể: Tuyến đường Quốc lộ 45 (km 50+100), từ ngã tư đèn tín hiệu giao thông (đường đi Định Hải 528 và đường 516B) đến Kênh B6, dự kiến đặt tên là: **Đường 10/6.**

2. Ý kiến tham gia: Thống nhất đặt tên tuyến đường Quốc lộ 45, (km 50+100), từ ngã tư đèn tín hiệu giao thông (đường đi Định Hải 528 và đường 516B) đến Kênh B6, là đường **10/6.**

3. Kết luận:

- Hội nghị thống nhất phương án đặt tên đường, phố và công trình công cộng trên địa bàn thị trấn Quán Lào.

- Hội nghị biểu quyết 195/195 hộ = 100% số hộ tham gia hội nghị.

Hội nghị kết thúc vào hồi 22 giờ 30 phút cùng ngày.


THƯ KÝ

Lương
Lê Công Lương

CHỦ TỌA

Phạm Thị Phương

XÁC NHẬN CỦA UBND THỊ TRẤN



PHÓ CHỦ TỊCH

Nguyễn Duy Thành

Khu 3, ngày 3 tháng 8 năm 2018

TRÍCH BIÊN BẢN HỌP KHU 3

V/v lấy ý kiến nhân dân trong việc đặt tên đường, phố và công trình công cộng trên địa bàn thị trấn Quán Lào

Hội nghị tiến hành vào hồi 20 giờ 00, ngày 03 tháng 8 năm 2018
Địa điểm: Tại nhà văn hóa khu phố 3.

Thành phần: Đại diện hộ gia đình trên địa bàn khu phố 3
Tổng số: 250 hộ/ 195 hộ, vắng 55 hộ
Dự hội nghị: Cấp ủy; Ban công tác MT khu
Chủ tọa: Bà Phạm Thị Phượng - BT chi bộ, khu trưởng khu 3
Thư ký: Ông Lê Công Lương

1. Nội dung

Triển khai đề án của UBND huyện Yên Định về việc đặt tên đường, phố và công trình công cộng trên địa bàn thị trấn Quán Lào.

Triển khai phương án của UBND thị trấn Quán Lào trong việc thống nhất đặt tên đường, phố và công trình công cộng đi qua địa bàn khu 3.

Cụ thể: Tuyến đường Quốc lộ 45 (ngã tư đường đi cầu Yên Hoàn) đi Định Tăng, dự kiến là đường **Đào Cam Mộc**.

2. Ý kiến tham gia: Thống nhất đặt tên tuyến Tuyến đường Quốc lộ 45 (ngã tư đường đi cầu Yên Hoàn) đi Định Tăng, đặt tên là đường **Đào Cam Mộc**.

3. Kết luận:

- Hội nghị thống nhất phương án đặt tên đường, phố và công trình công cộng trên địa bàn thị trấn Quán Lào.

- Hội nghị biểu quyết 195/195 hộ = 100% số hộ tham gia hội nghị.

Hội nghị kết thúc vào hồi 22 giờ 30 phút cùng ngày.

THƯ KÝ

Lương
Lê Công Lương

CHỦ TỌA

Phạm Thị Phượng

XÁC NHẬN CỦA UBND THỊ TRẤN



PHÓ CHỦ TỊCH

Nguyễn Duy Thành

Khu 4, ngày 5 tháng 8 năm 2018

TRÍCH BIÊN BẢN HỌP KHU 4

V/v lấy ý kiến nhân dân trong việc đặt tên đường, phố và công trình công cộng trên địa bàn thị trấn Quán Lào

Hội nghị tiến hành vào hồi 19 giờ 30, ngày 05 tháng 8 năm 2018
Địa điểm: Tại nhà văn hóa khu phố 4.

Thành phần: Đại diện hộ gia đình trên địa bàn khu phố 4.
Tổng số: 176 hộ/136 hộ, vắng 40 hộ
Dự hội nghị: Cấp ủy; Ban công tác MT khu
Chủ tọa: Ông Hà Minh Tuấn - BT chi bộ, khu trưởng khu 4
Thư ký: Ông Lê Công Bình

1. Nội dung

Triển khai đề án của UBND huyện Yên Định về việc đặt tên đường, phố và công trình công cộng trên địa bàn thị trấn Quán Lào.

Triển khai phương án của UBND thị trấn Quán Lào trong việc thống nhất đặt tên đường, phố và công trình công cộng đi qua địa bàn khu 4.

Cụ thể: Tuyến đường Quốc lộ 45 (km 50+100 trái tuyến), từ ngã tư đèn tín hiệu giao thông (đường đi Định Hải 528 đến giáp xã Định Bình, dự kiến đặt tên là: **Đường 10/6**.

2. Ý kiến tham gia: Thống nhất đặt tên tuyến đường Quốc lộ 45 (km 50+100 trái tuyến), từ ngã tư đèn tín hiệu giao thông (đường đi Định Hải 528 đến giáp xã Định Bình, là đường **10/6**.

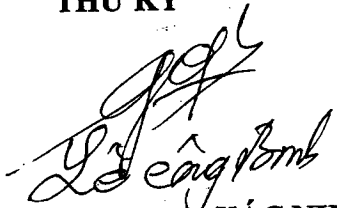
3. Kết luận:

- Hội nghị thống nhất phương án đặt tên đường, phố và công trình công cộng trên địa bàn thị trấn Quán Lào.

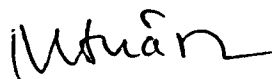
- Hội nghị biểu quyết 136/136 hộ = 100% số hộ tham gia hội nghị.

Hội nghị kết thúc vào hồi 22 giờ 30 phút cùng ngày.

THƯ KÝ



CHỦ TỌA


Hà Minh Tuấn

XÁC NHẬN CỦA UBND THỊ TRẤN



PHÓ CHỦ TỊCH


Nguyễn Duy Thành

Khu 4, ngày 5 tháng 8 năm 2018

TRÍCH BIÊN BẢN HỌP KHU 4

V/v lấy ý kiến nhân dân trong việc đặt tên đường, phố và công trình công cộng trên địa bàn thị trấn Quán Lào

Hội nghị tiến hành vào hồi 19 giờ 30, ngày 05 tháng 8 năm 2018
Địa điểm: Tại nhà văn hóa khu phố 4.

Thành phần: Đại diện hộ gia đình trên địa bàn khu phố 4.
Tổng số: 176 hộ/136 hộ, vắng 40 hộ
Dự hội nghị: Cấp ủy; Ban công tác MT khu
Chủ tọa: Ông Hà Minh Tuấn - BT chi bộ, khu trưởng khu 4
Thư ký: Ông Lê Công Bình

1. Nội dung

Triển khai đề án của UBND huyện Yên Định về việc đặt tên đường, phố và công trình công cộng trên địa bàn thị trấn Quán Lào.

Triển khai phương án của UBND thị trấn Quán Lào trong việc thống nhất đặt tên đường, phố và công trình công cộng đi qua địa bàn khu 4.

Cụ thể: Tuyến đường Tỉnh lộ 528 (từ km 50+100 Quốc lộ 45 trái tuyến), từ ngã tư đèn tín hiệu giao thông đi Định Hải, dự kiến đặt tên là đường **Triệu Quốc Đạt**.

2. Ý kiến tham gia: Thống nhất đặt tên tuyến đường Tỉnh lộ 528 (từ km 50+100 Quốc lộ 45 trái tuyến), từ ngã tư đèn tín hiệu giao thông đi Định Hải, dự kiến đặt tên là đường, là đường **Triệu Quốc Đạt**.

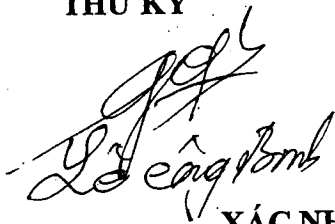
3. Kết luận:

- Hội nghị thống nhất phương án đặt tên đường, phố và công trình công cộng trên địa bàn thị trấn Quán Lào.

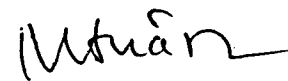
- Hội nghị biểu quyết 136/136 hộ = 100% số hộ tham gia hội nghị.

Hội nghị kết thúc vào hồi 22 giờ 30 phút cùng ngày.

THƯ KÝ




CHỦ TỌA


Hà Minh Tuấn

XÁC NHẬN CỦA UBND THỊ TRẤN



PHÓ CHỦ TỊCH


Nguyễn Duy Thành

Khu 4, ngày 5 tháng 8 năm 2018

TRÍCH BIÊN BẢN HỌP KHU 4

V/v lấy ý kiến nhân dân trong việc đặt tên đường, phố và công trình công cộng trên địa bàn thị trấn Quán Lào

Hội nghị tiến hành vào hồi 19 giờ 30, ngày 05 tháng 8 năm 2018

Địa điểm: Tại nhà văn hóa khu phố 4.

Thành phần: Đại diện hộ gia đình trên địa bàn khu phố 4.

Tổng số: 176 hộ/136 hộ, vắng 40 hộ

Dự hội nghị: Cấp ủy; Ban công tác MT khu

Chủ tọa: Ông Hà Minh Tuấn - BT chi bộ, khu trưởng khu 4

Thư ký: Ông Lê Công Bình

1. Nội dung

Triển khai đề án của UBND huyện Yên Định về việc đặt tên đường, phố và công trình công cộng trên địa bàn thị trấn Quán Lào.

Triển khai phương án của UBND thị trấn Quán Lào trong việc thống nhất đặt tên đường, phố và công trình công cộng đi qua địa bàn khu 4.

Cụ thể: Tuyến đường Tỉnh lộ 516B, từ Quốc lộ 45 đi Cầu Yên Hoành, dự kiến đặt tên là đường **Đào Cam Mộc**.

2. Ý kiến tham gia: Thống nhất đặt tên tuyến đường Tỉnh lộ 516B, từ Quốc lộ 45 đi Cầu Yên Hoành, dự kiến đặt tên là đường, là đường **Đào Cam Mộc**.

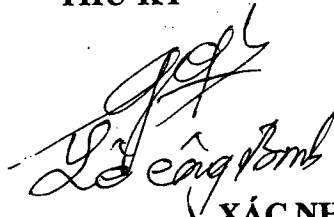
3. Kết luận:

- Hội nghị thống nhất phương án đặt tên đường, phố và công trình công cộng trên địa bàn thị trấn Quán Lào.

- Hội nghị biểu quyết 136/136 hộ = 100% số hộ tham gia hội nghị.

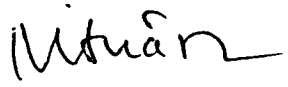
Hội nghị kết thúc vào hồi 22 giờ 30 phút cùng ngày.

THƯ KÝ


Lê Công Bình

XÁC NHẬN CỦA UBND THỊ TRẤN

CHỦ TỌA


Hà Minh Tuấn



PHÓ CHỦ TỊCH


Nguyễn Duy Thành

Khu 5, ngày 2 tháng 8 năm 2018

TRÍCH BIÊN BẢN HỌP KHU 5

V/v lấy ý kiến nhân dân trong việc đặt tên đường, phố và công trình công cộng trên địa bàn thị trấn Quán Lão

Hội nghị tiến hành vào hồi 19 giờ 30, ngày 02 tháng 8 năm 2018
Địa điểm: Tại nhà văn hóa khu phố 5.

Thành phần: Đại diện hộ gia đình trên địa bàn khu phố 5
Tổng số: 305 hộ/ 265 hộ, vắng 40 hộ
Dự hội nghị: Cấp ủy; Ban công tác MT khu
Chủ tọa: Ông Lê Văn Đính - BT chi bộ, khu trưởng khu 5
Thư ký: Bà Trịnh Thị Toàn

1. Nội dung

Triển khai đề án của UBND huyện Yên Định về việc đặt tên đường, phố và công trình công cộng trên địa bàn thị trấn Quán Lão.

Triển khai phương án của UBND thị trấn Quán Lão trong việc thống nhất đặt tên đường, phố và công trình công cộng đi qua địa bàn khu 5.

Cụ thể: Tuyến đường Quốc lộ 45, từ ngã tư đèn tín hiệu giao thông (đường đi vào Trung tâm văn hóa, thể thao huyện) đến ngã tư đường tỉnh lộ 528 (Quốc lộ 45 tại Km 49+450), dự kiến đặt tên là: **Đường 10/6**.

2. Ý kiến tham gia: Thống nhất đặt tên tuyến đường Quốc lộ 45, , từ ngã tư đèn tín hiệu giao thông (đường đi vào Trung tâm văn hóa, thể thao huyện) đến ngã tư đường tỉnh lộ 528 (Quốc lộ 45 tại Km 49+450), đặt tên là đường **10/6**.

3. Kết luận:

- Hội nghị thống nhất phương án đặt tên đường, phố và công trình công cộng trên địa bàn thị trấn Quán Lão.

- Hội nghị biểu quyết 265/265 hộ = 100% số hộ tham gia hội nghị.

Hội nghị kết thúc vào hồi 22 giờ 00 phút cùng ngày.

THƯ KÝ

Trịnh Thị Toàn
Trịnh Thị Toàn

CHỦ TỌA

Lê Văn Đính
Lê Văn Đính

XÁC NHẬN CỦA UBND THỊ TRẤN



PHÓ CHỦ TỊCH

Nguyễn Duy Thành
Nguyễn Duy Thành

Khu 5, ngày 2 tháng 8 năm 2018

TRÍCH BIÊN BẢN HỌP KHU 5

V/v lấy ý kiến nhân dân trong việc đặt tên đường, phố và công trình công cộng trên địa bàn thị trấn Quán Lào

Hội nghị tiến hành vào hồi 19 giờ 30, ngày 02 tháng 8 năm 2018
Địa điểm: Tại nhà văn hóa khu phố 5.

Thành phần: Đại diện hộ gia đình trên địa bàn khu phố 5
Tổng số: 305 hộ/ 265 hộ, vắng 40 hộ
Dự hội nghị: Cấp ủy; Ban công tác MT khu
Chủ tọa: Ông Lê Văn Đính - BT chi bộ, khu trưởng khu 5
Thư ký: Bà Trịnh Thị Toàn

1. Nội dung

Triển khai đề án của UBND huyện Yên Định về việc đặt tên đường, phố và công trình công cộng trên địa bàn thị trấn Quán Lào.

Triển khai phương án của UBND thị trấn Quán Lào trong việc thống nhất đặt tên đường, phố và công trình công cộng đi qua địa bàn khu 5.

Cụ thể: Tuyến đường Tỉnh lộ 528 (từ km 50+100 Quốc lộ 45 trái tuyến), từ ngã tư đèn tín hiệu giao thông đi Định Hải, dự kiến đặt tên là đường **Triệu Quốc Đạt**

2. Ý kiến tham gia: Thống nhất đặt tên tuyến đường Tỉnh lộ 528 (từ km 50+100 Quốc lộ 45 trái tuyến), từ ngã tư đèn tín hiệu giao thông đi Định Hải, dự kiến đặt tên là đường, là đường **Triệu Quốc Đạt**.

3. Kết luận:

- Hội nghị thống nhất phương án đặt tên đường, phố và công trình công cộng trên địa bàn thị trấn Quán Lào.

- Hội nghị biểu quyết 265/265 hộ = 100% số hộ tham gia hội nghị.

Hội nghị kết thúc vào hồi 22 giờ 00 phút cùng ngày.

THƯ KÝ

Trịnh Thị Toàn
Trịnh Thị Toàn

CHỦ TỌA

Lê Văn Đính
Lê Văn Đính

XÁC NHẬN CỦA UBND THỊ TRẤN



PHÓ CHỦ TỊCH

Nguyễn Duy Thành
Nguyễn Duy Thành