

**TỜ TRÌNH**

**Về việc đặt tên 16 tuyến đường và 01 công trình công cộng  
trên địa bàn thị trấn Ngọc Lặc, huyện Ngọc Lặc**

Kính gửi: Hội đồng nhân dân tỉnh Thanh Hóa.

Ngày 21/4/2017, UBND huyện Ngọc Lặc có Tờ trình số 70/TTr-UBND về việc đề nghị cấp có thẩm quyền xem xét, phê duyệt Phương án đặt tên 16 tuyến đường và 01 công trình công cộng trên địa bàn thị trấn Ngọc Lặc, huyện Ngọc Lặc. UBND tỉnh trình HĐND tỉnh quá trình xây dựng dự thảo Nghị quyết và nội dung cơ bản của dự thảo Nghị quyết như sau:

**A. QUÁ TRÌNH XÂY DỰNG NGHỊ QUYẾT**

Từ tháng 4/2017, UBND tỉnh đã giao Sở Văn hóa, Thể thao và Du lịch cơ quan Thường trực Hội đồng tư vấn cấp tỉnh về đặt tên, đổi tên đường, phố và công trình công cộng trên địa bàn tỉnh (sau đây gọi tắt là Hội đồng tư vấn) thực hiện các bước:

1. Tổ chức phiên họp của Hội đồng tư vấn thẩm định Phương án dự kiến đặt tên một số tuyến đường và công trình công cộng trên địa bàn thị trấn Ngọc Lặc.

2. Phối hợp với UBND huyện Ngọc Lặc hoàn thiện hồ sơ dự kiến đặt tên một số tuyến đường, công trình công cộng trên địa bàn thị trấn Ngọc Lặc theo ý kiến của các thành viên Hội đồng tư vấn.

3. Đánh giá chất lượng hồ sơ:

- Hồ sơ đặt tên một số tuyến đường và công trình công cộng trên địa bàn thị trấn Ngọc Lặc đảm bảo đầy đủ theo đúng quy định tại Nghị định số 91/2005/NĐ-CP ngày 11/7/2005 của Chính phủ về việc ban hành Quy chế đặt tên, đổi tên đường, phố và công trình công cộng; Thông tư số 36/2006/TT-BVHTT ngày 20/03/2006 của Bộ Văn hóa - Thông tin (nay là Bộ Văn hoá, Thể thao và Du lịch) hướng dẫn thực hiện một số điều của quy chế đặt tên, đổi tên đường, phố và công trình công cộng ban hành kèm theo Nghị định số 91/2005/NĐ-CP ngày 11/7/2005 của Chính phủ.

- Việc tổ chức triển khai đặt tên một số tuyến đường, công trình công cộng tại thị trấn Ngọc Lặc đúng quy trình, quy định, công khai, dân chủ, có sự đồng thuận cao của cán bộ và nhân dân.

- Tên của các danh nhân, các địa danh đề nghị đặt tên đều có ý nghĩa sâu sắc về lịch sử - văn hóa, có sự gắn bó với tỉnh Thanh Hóa, đặc biệt là vùng đất Ngọc Lặc.

- Các tuyến đường, công trình công cộng dự kiến đặt tên đều đã ổn định về quy hoạch và có dự tính đến sự phát triển lâu dài.

4. Sở Văn hóa, Thể thao và Du lịch đã gửi văn bản xin ý kiến các cơ quan chuyên môn gồm: Hội Khoa học lịch sử Thanh Hóa, Ủy ban Mặt trận tổ quốc tỉnh, Hội Liên hiệp Phụ nữ tỉnh; Đoàn TNCS Hồ Chí Minh tỉnh về Phương án đặt tên 16 tuyến đường và 01 công trình công cộng trên địa bàn thị trấn Ngọc Lặc, huyện Ngọc Lặc và một số nhà khoa học lịch sử; đồng thời, gửi văn bản đến các cơ quan truyền thông đại chúng (Báo Thanh Hóa, Đài Phát thanh và Truyền hình tỉnh, Báo Văn hóa và Đời sống, Cổng thông tin điện tử của tỉnh) để đăng tải, công bố công khai đến nhân dân biết, tham gia góp ý kiến về Phương án đặt tên 16 tuyến đường và 01 công trình công cộng trên địa bàn thị trấn Ngọc Lặc, huyện Ngọc Lặc; gửi Sở Tư pháp tham định dự thảo Nghị quyết của HĐND tỉnh về việc đặt tên đường và công trình công cộng trên địa bàn thị trấn Ngọc Lặc, huyện Ngọc Lặc.

5. Báo cáo UBND tỉnh tại phiên họp thường kỳ tháng 8/2017.

6. Bản Cán sự đảng UBND tỉnh báo cáo Ban Thường vụ Tỉnh ủy tại phiên họp thường kỳ tháng 11/2017.

7. UBND tỉnh hoàn thiện hồ sơ, trình Hội đồng nhân dân tỉnh xem xét, quyết nghị.

## **B. TÓM TẮT NỘI DUNG NGHỊ QUYẾT**

### **I. Căn cứ xây dựng Nghị quyết:**

- Căn cứ Luật Tổ chức chính quyền địa phương ngày 19 tháng 6 năm 2015;
- Căn cứ Luật Ban hành văn bản quy phạm pháp luật ngày 22 tháng 6 năm 2015;
- Căn cứ Nghị định số 91/2005/NĐ-CP ngày 11 tháng 7 năm 2005 của Chính phủ về việc ban hành Quy chế đặt tên, đổi tên đường, phố và công trình công cộng;
- Căn cứ Thông tư 36/2006/TT-BVHTT ngày 20 tháng 3 năm 2006 của Bộ Văn hóa - Thông tin (nay là Bộ Văn hóa, Thể thao và Du lịch) về việc hướng dẫn thực hiện một số điều của Quy chế đặt tên, đổi tên đường, phố và công trình công cộng kèm theo Nghị định số 91/2005/NĐ-CP ngày 11 tháng 7 năm 2005 của Chính phủ.

### **II. Tóm tắt nội dung Nghị quyết:**

Nghị quyết về việc đặt tên đường và công trình công cộng trên địa bàn thị trấn Ngọc Lặc, huyện Ngọc Lặc, cụ thể như sau:

#### **1. Đặt tên 16 tuyến đường:**

*1.1. Đại lộ Lê Lợi:* Tuyến đường từ cầu nhà máy xi măng đến Làng Bãi Châu- Ngọc Sơn, dài: 4.000m; rộng: 52m.

*1.2. Đường Phố Cổng:* Tuyến đường từ ngã ba bến xe (nghĩa trang liệt sỹ) đến ngã tư đèn tín hiệu giao thông, dài: 3.500m; rộng: 23m.

*1.3. Đường Lê Hoàn:* Tuyến đường từ ngã tư đèn tín hiệu giao thông đến Khu di tích hang Bàn Bù, dài: 5.000m; rộng: 23m.

*1.4. Đường Đinh Lễ:* Tuyến đường từ ngã ba Trường nước cấp Giao thông vận tải (Trường lái) đến Bưu điện huyện, dài: 4.500m; rộng: 30m.

*1.5. Đường Đinh Liệt:* Tuyến đường từ ngã tư đường Hồ Chí Minh (Hưng Sơn) đến thôn Cao Nguyễn xã Ngọc Khê, dài: 4.000m; rộng: 6m.

1.6. *Đường Lê Lô*: Tuyến đường từ làng Hạ Sơn đến khu Việt - Hung, dài: 2.500m; rộng: 6m.

1.7. *Đường Lê Lô*: Tuyến đường từ ngã ba QL15A (chợ Ngọc Khê) đến thôn Cao Nguyên, xã Ngọc Khê, dài: 2.500m; rộng: 6m.

1.8. *Đường Lê Lâm*: Tuyến đường từ ngã ba Dốc Khế đến ngã ba rẽ đi xã Thạch Lập, dài: 1.600 m; rộng: 6m.

1.9. *Đường Lê Niệm*: Tuyến đường từ đường 519B (cạnh cây xăng phố 1) qua đường Hồ Chí Minh đến đường bao đô thị, dài: 1.750 m; rộng: 5m.

1.10. *Đường Phạm Ván*: Tuyến đường từ ngã ba làng Ngồn, xã Ngọc Khê giao với ATK đến thôn 4 Ngọc Liên, dài: 1.000 m; rộng: 6m.

1.11. *Đường Lê Đình Chinh*: Tuyến đường từ phố Lê Đình Chinh qua đường Hồ Chí Minh đến thôn Hạ Sơn, xã Ngọc Khê, dài: 700m; rộng: 6m.

1.12. *Đường Lê Lý*: Tuyến đường từ đầu phố Lê Thánh Tông đến đường Hồ Chí Minh, dài: 550m; rộng: 11,5m.

1.13. *Đường Lê Hắc Y*: Tuyến đường từ sau Bưu điện (*song song với đường Phố Cống*) đến sau chợ Phố Cống, dài: 1.100m; rộng: 13.5m.

1.14. *Đường Lê Thạch*: Tuyến đường từ đường Hồ Chí Minh (đầu cầu làng Ngồn) đến xã Ngọc Sơn, dài: 1.900m; rộng: 5m.

1.15. *Đường Lê Liễu*: Tuyến đường từ đường Hồ Chí Minh (phố Trần Phú) đến thôn Tân Thành, xã Ngọc Khê, dài: 1.500m; rộng: 5m.

1.16. *Đường Bà Chúa Châm*: Tuyến đường từ đường 15A (cạnh Công ty may Việtpan) đến đường Hồ Chí Minh, dài: 450m; rộng: 18,5m.

## 2. Đặt tên 01 công trình công cộng:


*Quảng trường Hạc Thành*: Khu vực Làng Ao, xã Ngọc Khê, dài: 250m; rộng: 100m.

UBND tỉnh trình HĐND tỉnh khóa... kỳ họp thứ ... xem xét, quyết nghị./.

### Nơi nhận:

- Như trên;
  - Chủ tịch, các PCT UBND tỉnh;
  - Các Ban của HĐND tỉnh;
  - Các Đại biểu HĐND tỉnh;
  - Lãnh đạo VP. UBND tỉnh;
  - Lưu: VT, VX (2).
- CV449/2017/N300b.

KT. CHỦ TỊCH  
PHÓ CHỦ TỊCH



Phạm Đăng Quyền

Số: /NQ-HĐND

Thanh Hóa, ngày tháng năm 2017

Dự thảo

**NGHỊ QUYẾT**

Về việc đặt tên 16 tuyến đường và 01 công trình công cộng trên địa bàn thị trấn Ngọc Lặc, huyện Ngọc Lặc

**HỘI ĐỒNG NHÂN DÂN TỈNH THANH HÓA  
KHÓA ..., KỲ HỌP THỨ**

*Căn cứ Luật Tổ chức chính quyền địa phương ngày 19 tháng 6 năm 2015;*

*Căn cứ Nghị định số 91/2005/NĐ-CP ngày 11 tháng 7 năm 2005 của Chính phủ về việc ban hành Quy chế đặt tên, đổi tên đường, phố và công trình công cộng;*

*Căn cứ Thông tư 36/2006/TT-BVHTT ngày 20 tháng 3 năm 2006 của Bộ Văn hóa - Thông tin (nay là Bộ Văn hóa, Thể thao và Du lịch) về việc hướng dẫn thực hiện một số điều của Quy chế đặt tên, đổi tên đường, phố và công trình công cộng kèm theo Nghị định số 91/2005/NĐ-CP ngày 11 tháng 7 năm 2005 của Chính phủ;*

*Xét Tờ trình số /TTr-UBND ngày..... tháng ..... năm 2017 của Ủy ban nhân dân tỉnh về việc đặt tên 16 tuyến đường và 01 công trình công cộng trên địa bàn thị trấn Ngọc Lặc, huyện Ngọc Lặc; Báo cáo thẩm tra số /BC-HĐND ngày tháng năm 2017 của Ban Pháp chế Hội đồng nhân dân tỉnh và ý kiến của đại biểu Hội đồng nhân dân tỉnh tại kỳ họp,*

**QUYẾT NGHỊ:**

**Điều 1.** Đặt tên 16 tuyến đường và 01 công trình công cộng trên địa bàn thị trấn Ngọc Lặc, huyện Ngọc Lặc, cụ thể như sau:

**1. Đặt tên 16 tuyến đường**

1. *Đại lộ Lê Lai:* Tuyến đường từ cầu nhà máy xi măng đến Làng Bái Châu- Ngọc Sơn, dài: 4.000m; rộng: 52m

2. *Đường Phố Cống:* Tuyến đường từ ngã ba bến xe (nghĩa trang liệt sỹ) đến ngã tư đèn tín hiệu giao thông, dài: 3.500m; rộng: 23m.

3. *Đường Lê Hoàn:* Tuyến đường từ ngã tư đèn tín hiệu giao thông đến Khu di tích hang Bàn Bù, dài: 5.000m; rộng: 23m.

4. *Đường Đinh Lễ:* Tuyến đường từ ngã ba Trường trung cấp giao thông vận tải (Trường lái) đến Bưu điện huyện, dài: 4.500m; rộng: 35m.

5. *Đường Đinh Liệt:* Tuyến đường từ ngã tư đường Hồ Chí Minh (Hung Sơn) đến thôn Cao Nguyên, xã Ngọc Khê, dài: 4.000m; rộng: 6m.

6. *Đường Lê Lô:* Tuyến đường từ làng Hạ Sơn đến khu Việt - Hung, dài: 2.500m; rộng: 6m.

7. *Đường Lê Lộ*: Tuyến đường từ ngã ba QL15A (chợ Ngọc Khê) đến thôn Cao Nguyên, xã Ngọc Khê, dài: 2.500m; rộng: 6m.

8. *Đường Lê Lâm*: Tuyến đường từ ngã ba Dốc Khê đến ngã ba rẽ đi xã Thạch Lập, dài: 1.600 m; rộng: 6m.

9. *Đường Lê Niêm*: Tuyến đường từ đường 519B (cạnh cây xăng phố 1) qua đường Hồ Chí Minh đến đường bao thị trấn, dài: 1.750 m; rộng: 5m.

10. *Đường Phạm Vấn*: Tuyến đường từ ngã ba làng Ngòn, xã Ngọc Khê giao với ATK đến thôn 4 Ngọc Liên, dài: 1.000 m; rộng: 6m.

11. *Đường Lê Đình Chinh*: Tuyến đường từ phố Lê Đình Chinh qua đường Hồ Chí Minh đến thôn Hạ Sơn, xã Ngọc Khê, dài: 700m; rộng: 6m.

12. *Đường Lê Lý*: Tuyến đường từ đầu phố Lê Thánh Tông đến đường Hồ Chí Minh, dài: 550m; rộng: 11,5m.

13. *Đường Lê Hắc Y*: Tuyến đường từ sau Bru điện (song song với đường Phố Cống) đến sau chợ Phố Cống, dài: 1.100m; rộng: 13.5m.

14. *Đường Lê Thạch*: Tuyến đường từ đường Hồ Chí Minh (đầu cầu làng Ngòn) đến xã Ngọc Sơn, dài: 1.900m; rộng: 5m.

15. *Đường Lê Liễu*: Tuyến đường từ đường Hồ Chí Minh (phố Trần Phú) đến thôn Tân Thành, xã Ngọc Khê, dài: 1.500m; rộng: 5m.

16. *Đường Bà Chúa Châm*: Tuyến đường từ đường 15A (cạnh Công ty may Việtpan) đến đường Hồ Chí Minh, dài: 450m; rộng: 18,5m.

## **II. Đặt tên 01 công trình công cộng:**

*Quảng trường Hạc Thành*: Khu vực Làng Ao, xã Ngọc Khê, dài: 250m; rộng: 100m.

**Điều 2.** Giao Ủy ban nhân dân tỉnh căn cứ Nghị quyết này và các quy định hiện hành của pháp luật tổ chức triển khai thực hiện.

**Điều 3.** Thường trực Hội đồng nhân dân tỉnh, các Ban của Hội đồng nhân dân tỉnh và các đại biểu Hội đồng nhân dân tỉnh trọng phạm vi chức năng, nhiệm vụ, quyền hạn của mình giám sát việc thực hiện Nghị quyết này.

Nghị quyết này đã được Hội đồng nhân dân tỉnh Thanh Hóa khóa ..... Kỳ họp thứ ..... thông qua ngày ..... tháng ..... năm 2017 và có hiệu lực kể từ ngày tháng ..... năm 2017./.

### **Nơi nhận:**

- VP Quốc hội, VP Chủ tịch nước, VP Chính phủ;
- Bộ Văn hóa, Thể thao và Du lịch;
- Ban Thường vụ Tỉnh ủy;
- Thường trực HĐND, UBND, UBMTTQ tỉnh;  
Đoàn đại biểu Quốc hội tỉnh;
- Các Ban HĐND tỉnh, các đại biểu HĐND tỉnh;
- Các sở, ban, ngành, đoàn thể đơn vị cấp tỉnh;
- Thường trực HĐND, UBND các huyện, thị xã, TP;  
PC Thanh Hóa và các PT&TH Thanh Hóa;  
Chủ VP Đoàn PT&TH và HĐND tỉnh.

**CHỦ TỊCH**

**Trịnh Văn Chiến**

**BÁO CÁO THẨM ĐỊNH**

Dự thảo Nghị quyết về việc đặt tên 18 tuyến đường và 01 công trình công cộng trên địa bàn thị trấn Ngọc Lặc, huyện Ngọc Lặc

UBND TỈNH THANH HÓA

CÔNG VĂN ĐẾN

Số: ...2.1761...

Ngày: ...24/7/17...

Kính gửi: Chủ tịch UBND tỉnh Thanh Hóa

Thực hiện ý kiến chỉ đạo của Phó Chủ tịch UBND tỉnh tại Công văn số 8131/UBND-VX ngày 14/7/2017 về việc giao thẩm định dự thảo Tờ trình của UBND tỉnh và Nghị quyết của HĐND tỉnh về đặt tên 18 tuyến đường và 01 tên công trình công cộng trên địa bàn thị trấn Ngọc Lặc, huyện Ngọc Lặc. Sau khi nghiên cứu dự thảo, căn cứ các quy định của pháp luật hiện hành, Sở Tư pháp có ý kiến như sau:

**1. Về thẩm quyền ban hành văn bản:**

Tại Điều 16 Nghị định số 91/2005/NĐ-CP ngày 11/7/2005 của Chính phủ về việc ban hành quy chế đặt tên, đổi tên đường, phố và công trình công cộng quy định: *“Hội đồng nhân dân tỉnh, thành phố trực thuộc Trung ương có thẩm quyền quyết định đặt tên, đổi tên đường phố; công trình công cộng có quy mô lớn, có ý nghĩa”*.

Căn cứ quy định trên thì Hội đồng nhân dân tỉnh ban hành Nghị quyết về việc đặt tên 18 tuyến đường và 01 công trình công cộng trên địa bàn thị trấn Ngọc Lặc, huyện Ngọc Lặc là phù hợp và đúng thẩm quyền.

**2. Về nội dung văn bản:**

Dự thảo chưa được bố cục theo quy định, đề nghị bố cục lại như sau:

*“Điều 1. Đặt tên 18 tuyến đường và 01 công trình công cộng trên địa bàn thị trấn Ngọc Lặc, huyện Ngọc Lặc, cụ thể như sau:*

*1. Đặt tên 18 tuyến đường:*

...

*2. Đặt tên 01 công trình công cộng...”*

Như vậy sẽ phù hợp hơn.

### 3. Về thể thức và kỹ thuật trình bày văn bản:

- Tại phần số và ký hiệu: Dự thảo ghi "Số: /2017/NQ-HĐND", đề nghị bỏ phần năm ban hành bởi đây không phải là văn bản quy phạm pháp luật.

- Tại phần nơi nhận: Đề nghị bỏ Cục Kiểm tra văn bản (Bộ Tư pháp).

Kính trình Chủ tịch UBND tỉnh xem xét, quyết định./.

#### Nơi nhận:

- Như kính gửi;
- Lưu: VT, XDVB.

GIÁM ĐỐC



Bùi Đình Sơn

Thanh Hoá, ngày 23 tháng 3 năm 2017

**BIÊN BẢN**

**Họp Hội đồng Tư vấn thẩm định hồ sơ của UBND huyện Ngọc Lặc  
về việc đặt tên đường, phố và công trình công cộng trên địa bàn thị trấn  
Ngọc Lặc, huyện Ngọc Lặc**

Thực hiện Công văn số 1580/UBND-VX ngày 21/2/2017 của UBND tỉnh về việc giao Giám đốc Sở Văn hóa, Thể thao và Du lịch căn cứ chức năng, nhiệm vụ được giao, có trách nhiệm phối hợp, hướng dẫn UBND huyện Ngọc Lặc lập phương án chi tiết đặt tên đường, phố và công trình công cộng trên địa bàn thị trấn theo quy định; trên cơ sở đó tiếp nhận hồ sơ, thực hiện các bước thẩm định, trình duyệt theo quy định.

Sau một thời gian phối hợp, hướng dẫn UBND huyện Ngọc Lặc lập phương án chi tiết đặt tên đường, phố và công trình công cộng trên địa bàn thị trấn Ngọc Lặc, hiện tại đã đảm bảo đầy đủ hồ sơ đặt tên.

Hôm nay, ngày 23/3/2017 vào lúc 14h00' tại phòng họp tầng 2, Sở Văn hóa, Thể thao và Du lịch- cơ quan Thường trực Hội đồng Tư vấn đã tổ chức cuộc họp Hội đồng Tư vấn đặt tên, đổi tên đường, phố và công trình công cộng để xem xét, thẩm định hồ sơ lần 2 của UBND huyện Ngọc Lặc về đặt tên đường, phố và công trình công cộng trên địa bàn thị trấn Ngọc Lặc.

**\* Thành viên Hội đồng Tư vấn tham dự hội nghị gồm:**

1. Ông Phạm Duy Phương, Giám đốc Sở Văn hóa, Thể thao và Du lịch - Phó Chủ tịch Thường trực  
*Ủy viên Hội đồng*
2. Ông Nguyễn Xuân Thanh, Phó Giám đốc Sở Văn hóa, Thể thao và Du lịch
3. Ông Hoàng Bá Tường, Phó Trưởng ban Ban Tuyên giáo Tỉnh ủy
4. Ông Nguyễn Đồng Tâm, Chủ tịch Hội Văn học Nghệ thuật Thanh Hoá
5. Ông Nguyễn Minh Huân, Phó Giám đốc Sở Xây dựng
6. Ông Nguyễn Đức Trung, Phó Giám đốc Sở Giao thông Vận tải
7. Tiến Sỹ Đỗ Hữu Thích, nguyên Trưởng Ban Tuyên giáo Tỉnh ủy
8. Tiến sỹ Lê Ngọc Tạo, Phó Chủ tịch TT Hội Khoa học lịch sử Thanh Hóa
9. Ông Phùng Đình Ảnh, Phó Giám đốc Sở Tài nguyên và Môi trường





10. Ông Phạm Tuấn, Giám đốc Trung tâm bảo tồn di sản Thanh Hóa
11. Ông Lê Thế Thiệp, Viện trưởng Viện QH Xây dựng Thanh Hoá
12. Ông Viên Đình Lưu, nguyên TP QLDSVH, Sở VH-TTDL
13. Ông Phạm Tấn, Tổng Thư ký Hội Khoa học lịch sử Thanh Hóa

*\* Vắng*

1. Họa sỹ Hoàng Hoa Mai, nguyên Giám đốc Sở Văn hóa- thông tin

2. Về phía huyện Ngọc Lặc

- Ông Phạm Văn Đạt, Phó Chủ tịch UBND huyện Ngọc Lặc

- Đại diện lãnh đạo UBND thị trấn Ngọc Lặc

- Ông Bùi Hồng Nhi- Trưởng phòng Văn hóa Thông tin huyện Ngọc Lặc

Sau khi Hội đồng Tư vấn nghe lãnh đạo huyện Ngọc Lặc giải trình, báo cáo các tên đường, phố và công trình công cộng đề xuất đặt tại thị trấn Ngọc Lặc và căn cứ các quy định tại Nghị định số 91/NĐ/2005/NĐ-CP ngày 11/7/2005 của Chính phủ và Thông tư 36/2006/TT-BVHTTDL ngày 20/3/2006 của Bộ Văn hóa-thông tin (nay là Bộ Văn hóa, Thể thao và Du lịch), Hội đồng Tư vấn đã thảo luận và thống nhất một số nội dung cụ thể như sau:

- Hội đồng Tư vấn đánh giá cao phương án chuẩn bị của UBND huyện Ngọc Lặc: Khoa học và công phu, bám sát thực trạng của tên đường, phố, công trình công cộng tại huyện.

- Phương án đã bám sát các quy định tại Nghị định số 91/NĐ/2005/NĐ-CP ngày 11/7/2005 của Chính phủ và Thông tư 36/2006/TT-BVHTTDL ngày 20/3/2006 của Bộ Văn hóa- thông tin (nay là Bộ Văn hóa, Thể thao và Du lịch)

- Tên do UBND huyện đề xuất đặt tên đường, phố và công trình công cộng rất phù hợp, gắn bó với vùng đất địa phương

*Lưu ý:*

- Trong quá trình hoàn thiện phương án, đề nghị UBND huyện Ngọc Lặc tiếp tục suy nghĩ ý kiến một vài thành viên Hội đồng về việc đặt tên một số đường trên tuyến đường Hồ Chí Minh

- Trên cơ sở góp ý các thành viên HĐTV, cần mô tả, thể hiện ý nghĩa trọng tâm thuyết phục, báo cáo Thường vụ huyện ủy và lấy ý kiến của nhân dân địa phương.

- Đề nghị UBND huyện Ngọc Lặc khẩn trương hoàn chỉnh phương án gửi Sở Văn hóa, Thể thao và Du lịch để tiếp tục triển khai các bước tiếp theo đúng quy định

Hội nghị kết thúc lúc 15h30', ngày 23/3/2017./.


THÀNH VIÊN HỘI ĐỒNG TƯ VẤN

PHÓ TRƯỞNG BAN TUYỂN GIÁO  
TỈNH ỦY



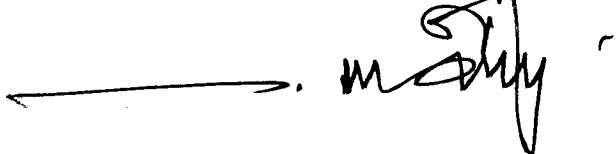
Hoàng Bá Tường

PHÓ GIÁM ĐỐC SỞ VHTTDL



Nguyễn Xuân Thanh

PHÓ GIÁM ĐỐC SỞ XÂY DỰNG



Nguyễn Minh Huân

NGUYỄN TP QUẢN LÝ DI SẢN  
SỞ VHTTDL




Viên Đình Lưu

PHÓ GIÁM ĐỐC SỞ  
GIAO THÔNG VẬN TẢI



Nguyễn Đức Trung

CHỦ TỊCH HỘI VĂN HỌC  
NGHỆ THUẬT



Nguyễn Đồng Tâm



NGUYÊN TRƯỞNG BAN  
TUYỂN GIÁO TỈNH ỦY



Tiến sỹ  
Đỗ Hữu Thích

PHÓ GIÁM ĐỐC SỞ TÀI  
NGUYÊN VÀ MÔI TRƯỜNG



Phùng Đình Ảnh

PHÓ CHỦ TỊCH HỘI KHOA HỌC  
LỊCH SỬ THANH HÓA




Tiến sỹ  
Lê Ngọc Tạo

VIỆN TRƯỞNG VIỆN QUY  
HOẠCH- KIẾN TRÚC




Lê Thế Thiệp

GIÁM ĐỐC TRUNG TÂM BẢO  
TỒN DSVH THANH HÓA



Phạm Tuấn

TỔNG THƯ KÝ HỘI KHOA HỌC  
LỊCH SỬ THANH HÓA



Phạm Tấn

**TỔNG HỢP XIN Ý KIẾN CÁC CƠ QUAN CHUYÊN MÔN VÀ NHÂN DÂN**  
Về việc đặt tên một số tuyến đường và 01 công trình công cộng trên địa bàn  
thị trấn Ngọc Lặc, huyện Ngọc Lặc

**I. Xin ý kiến các cơ quan chuyên môn**

STT	Tên cơ quan chuyên môn	Ý kiến
1.	Hội Khoa học lịch sử tỉnh	Đồng ý
2.	Ủy ban mặt trận tổ quốc tỉnh	Đồng ý
3.	Hội Liên hiệp Phụ nữ tỉnh	Đồng ý
4.	Đoàn TNCS Hồ Chí Minh tỉnh	Đồng ý

**II. Công bố công khai để nhân dân tham gia ý kiến trên hệ thống trang  
thông tin điện tử và trên hệ thống báo, đài**

STT	Tên cơ quan, đơn vị	Ý kiến phản hồi
1.	Sở thông tin và truyền thông	Không có ý kiến
2.	Báo Thanh Hóa	Không có ý kiến
3.	Báo Văn hóa và đời sống	Không có ý kiến
4.	Đài Phát thanh và Truyền hình tỉnh	Không có ý kiến

ỦY BAN MẶT TRẬN TỔ QUỐC VIỆT NAM  
TỈNH THANH HÓA

CHUNG HOÀ XÃ HỘI CHỦ NGHĨA VIỆT NAM  
Độc lập - Tự do - Hạnh phúc

Số: 881/CV-MTTH  
V/v góp ý về việc đặt tên đường và  
công trình công cộng trên địa bàn thị  
trấn Ngọc Lặc

Thanh Hóa, ngày 24 tháng 5 năm 2017

Kính gửi: Sở Văn hóa, Thể thao và Du lịch Thanh Hóa

Ủy ban Mặt trận Tổ quốc tỉnh Thanh Hóa nhận được Công văn số 1234/SVHTTDL-NVVH, ngày 22 tháng 5 năm 2017 của Sở Văn hóa, Thể thao và Du lịch Thanh Hóa xin ý kiến về việc đặt tên đường và công trình công cộng trên địa bàn thị trấn Ngọc Lặc.

Ban Thường trực Ủy ban Mặt trận Tổ quốc tỉnh Thanh Hóa có ý kiến, cụ thể như sau:


Tại mục 1, 2, 3 phần I Hệ thống quốc lộ, tỉnh lộ (trang 4), đề nghị Sở Văn hóa, Thể thao và Du lịch Thanh Hóa nghiên cứu lại, không đặt tên đường Lũng Nhai, đường Chí Linh, đường Bắc Sơn nêu trên lên đường Hồ Chí Minh.

Đề nghị Sở Văn hóa, Thể thao và Du lịch Thanh Hóa đưa nội dung góp ý trên vào văn bản hoàn thiện, báo cáo Chủ tịch UBND tỉnh./.

Nơi nhận:

- Như kính gửi;
- Lưu VT, Ban Tuyên giáo

TM. BAN THƯỜNG TRỰC  
CHỦ TỊCH

  
Nguyễn Văn Tuấn

BCH ĐOÀN TỈNH THANH HÓA

\*\*\*

Số 048 - CV/TĐTN-BTG

Về góp ý vào việc đặt tên đường và công trình  
công cộng trên địa bàn thị trấn Ngọc Lặc

ĐOÀN TNCS HỒ CHÍ MINH

Thanh Hóa, ngày tháng 6 năm 2017

**Kính gửi: Sở Văn hóa, Thể thao và Du lịch Thanh Hóa**


Ngày 25/5/2017, Ban Thường vụ Tỉnh đoàn Thanh Hóa nhận được công văn số 1234/SVHTTDL-VNVH của Sở Văn hóa, Thể thao và Du lịch tỉnh về việc “Góp ý vào việc đặt tên đường và công trình công cộng trên địa bàn thị trấn Ngọc Lặc”. Sau khi nghiên cứu hồ sơ, phương án về việc đặt tên đường và công trình công cộng trên địa bàn thị trấn Ngọc Lặc, BTV Tỉnh đoàn hoàn toàn thống nhất với nội dung hồ sơ, phương án về việc đặt tên đường và công trình công cộng trên địa bàn thị trấn Ngọc Lặc.

*Xin trân trọng cảm ơn!*

**Nơi nhận**

- Như kính gửi;
- Lưu Ban TG, VT<sup>(03b)</sup>.

**TM. BAN THƯỜNG VỤ TỈNH ĐOÀN  
PHÓ BÍ THƯ**



**Lê Văn Châu**

HỘI LHPN TỈNH THANH HÓA  
BAN THƯỜNG VỤ

Số: 11/BIV-TG  
V/v tham gia ý kiến về việc đặt tên  
đường và công trình công cộng  
trên địa bàn thị trấn Ngọc Lặc

CỘNG HÒA XÃ HỘI CHỦ NGHĨA VIỆT NAM  
Độc lập - Tự do - Hạnh phúc

Thanh Hóa, ngày 17 tháng 5 năm 2017

Kính gửi: Sở văn hóa, Thể Thao và Du lịch Thanh Hóa.


Căn cứ công văn số 1234/SVHTTDL-NVVH ngày 22/5/2017 của Sở văn hóa, Thể Thao và Du lịch Thanh Hóa về việc xin ý kiến đặt tên đường và công trình công cộng trên địa bàn thị trấn Ngọc Lặc. Sau khi nghiên cứu, thảo luận, Ban Thường vụ Hội LHPN tỉnh thống nhất với phương án đặt tên đường, công trình công cộng trên địa bàn thị trấn Ngọc Lặc, huyện Ngọc Lặc.

Ban Thường vụ Hội LHPN tỉnh báo cáo Sở văn hóa, Thể Thao và Du lịch Thanh Hóa tổng hợp./.

Nơi nhận:

- Phòng Nghiệp vụ Văn hóa - Sở VHTTDL;
- Lưu: VT, TG.

TM. BAN THƯỜNG VỤ  
CHỖ CHỦ TỊCH



Ngô Thị Hồng Hảo

UBND TỈNH THANH HÓA  
HỘI VĂN HỌC NGHỆ THUẬT

CỘNG HÒA XÃ HỘI CHỦ NGHĨA VIỆT NAM  
Độc lập - Tự do - Hạnh phúc

Số: 60/CV-VHNT

Thanh Hóa, ngày 25 tháng 5 năm 2017

*Đề nghị kiến về việc đặt tên đường và công trình công cộng trên địa bàn thị trấn Ngọc Lặc*

**Kính gửi:** Sở Văn hóa, Thể thao và Du lịch Thanh Hóa

Nhận được văn bản số 1234/SVHTTDL-NVVH ngày 22/5/2017 của Sở Văn hóa, Thể thao và Du lịch Thanh Hóa về việc xin ý kiến về việc đặt tên đường và công trình công cộng trên địa bàn thị trấn Ngọc Lặc.

Hội Văn học nghệ thuật Thanh Hóa có ý kiến như sau:

Hội Văn học nghệ thuật Thanh Hóa là thành viên Hội đồng tự vấn đặt tên, đổi tên đường, phố và công trình công cộng đã tham dự và trực tiếp góp ý phản biện tại 02 Kỳ họp của Hội đồng; và thấy rằng UBND huyện Ngọc Lặc đã tiếp thu đầy đủ các ý kiến đóng góp của Hội đồng và đã hoàn thiện rất tốt Phương án đặt tên đường và công trình công cộng trên địa bàn thị trấn Ngọc Lặc.

Hội Văn học nghệ thuật Thanh Hóa nhất trí cao với Phương án trên./.

**Nơi nhận:**

- Sở VH-TT-DL Thanh Hóa (qua Phòng Nghiệp vụ Văn hóa);
- Lưu VT.



ỦY BAN NHÂN DÂN TỈNH THANH HÓA  
HỘI KHOA HỌC LỊCH SỬ

CỘNG HÒA XÃ HỘI CHỦ NGHĨA VIỆT NAM  
Độc lập - Tự do - Hạnh phúc

Số 22/HKHLS-TH  
V/v góp ý kiến về đặt tên đường phố  
và công trình công cộng trên địa bàn

Thanh Hóa, ngày 29 tháng 5 năm 2017

Thị trấn Ngọc Lặc

2406  
ngày 29/5/17

Kính gửi: Giám đốc Sở Văn hóa Thể thao và Du lịch Thanh Hóa  
Hội Khoa học lịch sử Thanh Hóa đã nhận được công văn số  
T234/SVHTTDL-NVVH về việc xin ý kiến về việc đặt tên đường phố và công  
trình công cộng trên địa bàn thị trấn Ngọc Lặc. Kèm theo tờ trình của UBND thị  
trấn Ngọc Lặc.

Hội Khoa học lịch sử Thanh Hóa có ý kiến như sau:

- Phương án của UBND huyện Ngọc Lặc đề nghị đặt tên đường phố thị  
trấn Ngọc Lặc đã bám sát Nghị định số 91/NĐ/2005-NĐ-CP của Chính phủ,  
thông tư số 36/2006/TT-BVHTTDL của Bộ Văn hóa Thể thao Du lịch.

- Tên được dùng để đặt cho các đường, phố của thị trấn Ngọc Lặc là phù  
hợp. Nhiều danh nhân, địa điểm nổi tiếng của huyện đã được lựa chọn gắn liền  
với vùng đất huyện Ngọc Lặc nên có ý nghĩa khoa học và phát huy truyền thống  
quê hương cho các thế hệ người dân hôm nay.

- Các bước tiến hành thực hiện phương án nghiêm túc, khách quan và  
khoa học.

Hội Khoa học lịch sử Thanh Hóa đồng ý với kết quả đã được Hội đồng tư  
vấn góp ý, UBND huyện sửa chữa, bổ sung theo hồ sơ này.

Hội Khoa học lịch sử Thanh Hóa xin trân trọng báo cáo./.

K/T CHỦ TỊCH  
PCT HỘI ĐỒNG TRỰC



TS. Lê Ngọc Tạo



Số: 134/BVH&ĐS  
V/v Báo cáo kết quả về đăng tải thông tin trên báo

Thanh Hóa, ngày 24 tháng 7 năm 2017

**Kính gửi: Sở Văn hóa, Thể thao & Du lịch Thanh Hóa**

Thực hiện Công văn số 1456/SVHTTDL-NVVH ngày 13 tháng 6 năm 2017 của Sở Văn hóa, Thể thao & Du lịch Thanh Hóa về việc đăng tải thông tin xin ý kiến đặt tên đường và công trình công cộng trên địa bàn thị trấn Ngọc Lặc, huyện Ngọc Lặc, Báo VH&ĐS báo cáo như sau:

Sau khi có Công văn nói trên, Báo đã đăng tải nội dung Phương án đặt tên đường và công trình công cộng trên địa bàn thị trấn Ngọc Lặc, huyện Ngọc Lặc trên Báo Văn hóa & Đời sống để nhân dân tham gia ý kiến.

Song từ ngày đăng tải nội dung trên, Báo chưa nhận được thông tin nào của nhân dân tham gia ý kiến về đặt tên đường và công trình công cộng trên địa bàn thị trấn Ngọc Lặc, huyện Ngọc Lặc gửi về cho Báo.

Vậy Báo Văn hóa & Đời sống báo cáo để Lãnh đạo Sở biết và tổng hợp.

**Nơi nhận**

- Như kính gửi;
- Lưu Báo VH&ĐS.



Số: **146** /TTr-UBND

Ngọc Lặc, ngày **25** tháng **8** năm 2017

**TỜ TRÌNH**

**Về việc điều chỉnh phương án đặt tên đường và công trình công cộng  
trên địa bàn thị trấn Ngọc Lặc, huyện Ngọc Lặc**

Kính gửi: Sở Văn hóa - Thể thao & Du lịch Thanh Hóa - Cơ quan Thường trực Hội đồng Tư vấn đặt tên, đổi tên đường, phố và công trình công cộng tỉnh Thanh Hóa.

Thực hiện Kết luận của Chủ tịch UBND tỉnh ngày 25/8/2017 tại phiên họp thường kỳ tháng 8 năm 2017 về Phương án đặt tên các tuyến đường và công trình công cộng trên địa bàn thị trấn Ngọc Lặc huyện Ngọc Lặc.

Ủy ban nhân dân huyện Ngọc Lặc trình Sở Văn hóa, Thể thao và Du lịch - Cơ quan Thường trực Hội đồng Tư vấn đặt tên, đổi tên đường, phố và công trình công cộng tỉnh Thanh Hóa một số nội dung. cụ thể như sau:

1. Tuyến đường chạy qua khu phố 1 xã Ngọc Khê, xã Thúy Sơn và xã Quang Trung, huyện Ngọc Lặc dự kiến đặt tên là đường Phố 1 và tuyến đường dự kiến đặt là đường Lê Thánh Tông (phương án đã được thông qua HĐTV (lần 1) ngày 13/01/2017 và (lần 2) ngày 05/4/2017). UBND huyện Ngọc Lặc xin đề nghị chưa đặt tên trong đợt này do chưa chuẩn bị đầy đủ các điều kiện. Huyện Ngọc Lặc sẽ xin đặt tên các tuyến đường, phố trên vào thời gian thích hợp.

2. Tất cả các tuyến đường còn lại và công trình công cộng trong phương án của huyện Ngọc Lặc đã được UBND tỉnh và Hội đồng Tư vấn thông qua, UBND huyện Ngọc Lặc xin được tiếp tục triển khai theo kế hoạch.


Ủy ban nhân dân huyện Ngọc Lặc trình Sở Văn hóa - Thể thao & Du lịch Thanh Hóa - Cơ quan Thường trực Hội đồng Tư vấn đặt tên, đổi tên đường, phố và công trình công cộng tỉnh Thanh Hóa xem xét, quyết định./.

**Nơi nhận:**

- Như kính gửi; (để trình);
- Thường trực HĐND huyện (b/c);
- CT, các PCT UBND huyện (b/c);
- Lưu VT; VHHT;
- In bản.

**KT. CHỦ TỊCH**

**PHẠM VĂN ĐẠT**



**Phạm Văn Đạt**

Số: 1169 /PA-UBND

Ngọc Lặc, ngày 25 tháng 8 năm 2017

## **PHƯƠNG ÁN**

### **Đặt tên đường, công trình công cộng trên địa bàn thị trấn Ngọc Lặc, huyện Ngọc Lặc**

#### **I. SỰ CẦN THIẾT VÀ CƠ SỞ ĐỂ XÂY DỰNG PHƯƠNG ÁN**

##### **1. Sự cần thiết:**

Ngọc Lặc ngày nay có 21 xã và 1 thị trấn, 281 làng, khu phố

Vị trí địa lý tiếp giáp các vùng lân cận như sau:

Huyện Ngọc Lặc nằm cách tỉnh lỵ Thanh Hóa 77km về phía Tây.

- Phía Bắc giáp huyện Cẩm Thủy và huyện Bá Thước;
- Phía Nam giáp huyện Thường Xuân;
- Phía Đông giáp huyện Thọ Xuân
- Phía Tây và Tây Nam giáp huyện Lang Chánh

Đô thị Ngọc Lặc và khu vực dự kiến mở rộng được công nhận là đô thị loại IV vào ngày 15/3/2017 tại Quyết định số 136/QĐ-BXD, với diện tích tự nhiên 1.436,97 ha, dân số trên 21.509 người với 4.926 hộ. Huyện Ngọc Lặc có hệ thống giao thông như: đường Hồ Chí Minh chạy qua với chiều dài khoảng 31 Km từ làng Lú Khoen, xã Quang Trung tới làng Như Áng, xã Kiên Thọ, huyện Ngọc Lặc; có đường quốc lộ 15a và 519b đi qua trung tâm huyện lỵ, là điều kiện thuận lợi để phát triển kinh tế xã hội và giao thương hàng hóa với các vùng miền trong cả nước và nước bạn Lào anh em. Trong những năm qua, thực hiện công cuộc đổi mới do Đảng lãnh đạo, Đô thị Ngọc Lặc đã có những bước phát triển trên mọi lĩnh vực kinh tế, chính trị, Văn hóa - Xã hội, An ninh quốc phòng. Cơ sở hạ tầng (kết cấu hạ tầng đô thị) ngày càng phát triển theo hướng hoàn thiện, đời sống nhân dân ngày càng được cải thiện và nâng cao cả về vật chất lẫn tinh thần.

Hiện nay huyện Ngọc Lặc đang thực hiện Quyết định số 93/2013/QĐ-UBND ngày 08/01/2013 của UBND huyện ban hành quy định về việc cưới, việc tang và lễ hội trên địa bàn huyện Ngọc Lặc; Chỉ thị số 08/CT-UBND của UBND huyện về thực hiện nếp sống văn minh trong việc cưới và việc tang, được cán bộ, đảng viên và mọi tầng lớp nhân dân đồng tình ủng hộ, hưởng ứng. Các trục đường, các ngõ, ngách được làm mới, mở rộng khang trang, sạch đẹp, các công trình công cộng phục vụ đời sống dân sinh đã và đang được xây dựng mới. Tuy nhiên hiện nay nhiều tuyến đường tại trung tâm huyện và khu vực phụ cận chưa có tên đường. Chính vì vậy, việc đặt tên đường trên địa bàn trung tâm huyện là yêu cầu tất yếu trong quá trình phát triển trở thành đô thị vùng Miền núi phía tây

của tỉnh Thanh Hóa, nhằm góp phần thực hiện tốt công tác quản lý đô thị, quản lý hành chính, tạo điều kiện thuận lợi cho các tổ chức, cá nhân trong hoạt động sản xuất, kinh doanh, thương mại dịch vụ, văn hóa - xã hội; qua đó góp phần giáo dục truyền thống lịch sử văn hóa, nêu cao tình yêu quê hương, đất nước, lòng tự hào dân tộc cho các thế hệ người dân trên địa bàn huyện Ngọc Lặc.

## **2. Một số căn cứ pháp lý:**

- Căn cứ Nghị định 91/2005/NĐ-CP ngày 11/7/2005 của Chính phủ "về ban hành quy chế đặt tên, đổi tên đường, phố và công trình công cộng";

- Căn cứ thông tư số 36/2006/TT-BVHTT ngày 20/3/2006 của Bộ Văn hóa thông tin (nay là Bộ Văn hóa, thể thao và Du lịch) "Hướng dẫn một số điều của quy chế đặt tên, đổi tên đường, phố và công trình công cộng ban hành kèm theo Nghị định 91/2005/NĐ-CP ngày 11/7/2005 của Chính phủ"

- Căn cứ vào quy hoạch đô thị trung tâm vùng miền núi phía tây tỉnh Thanh Hóa đã được Thủ tướng Chính phủ phê duyệt;

- Căn cứ Quyết định số 958/QĐ-UBND ngày 14/4/2008 của UBND tỉnh Thanh Hóa về việc chia tách, thành lập phố mới tại thị trấn Ngọc Lặc, huyện Ngọc Lặc;

- Căn cứ Nghị quyết số 09-NQ/TU ngày 04/11/2013 của Ban Chấp hành Đảng bộ tỉnh về "Tăng cường sự lãnh đạo của Đảng đối với công tác giảm nghèo nhanh và bền vững ở các huyện miền núi tỉnh Thanh Hóa đến năm 2020" và Quyết định số 1298-QĐ/TU ngày 21/12/2013 của Ban Thường vụ Tỉnh ủy về việc phân công các huyện, thị xã, thành phố miền xuôi kết nghĩa và hợp tác phát triển kinh tế - xã hội với các huyện miền núi.

- Căn cứ vào quy hoạch các khu chức năng của đô thị đã được UBND tỉnh Thanh Hóa phê duyệt;

Căn cứ Quyết định 136/QĐ-BXD ngày 15/3/2017 của Bộ xây dựng công nhận Thị trấn Ngọc Lặc và khu vực dự kiến mở rộng đạt đô thị loại IV;

- Thực hiện ý kiến chỉ đạo của Ban Thường vụ Huyện ủy Ngọc Lặc về việc đặt tên đường trong đô thị Ngọc Lặc.

- Căn cứ tình hình thực tế và sự cần thiết để đặt tên đường và các công trình công cộng trên địa bàn trung tâm huyện Ngọc Lặc.

UBND huyện Ngọc Lặc đề xuất dự kiến đặt tên đường và công trình công cộng, cụ thể như sau:

## **II. MỤC ĐÍCH YÊU CẦU**

### **1. Mục đích**

Việc đặt tên đường nhằm góp phần thực hiện tốt công tác quản lý đô thị, quản lý hành chính. Tạo điều kiện thuận lợi cho các tổ chức, cá nhân trong các hoạt động giao dịch kinh tế, văn hóa - xã hội, đồng thời góp phần giáo dục truyền thống lịch sử - văn hóa dân tộc, nâng cao tình yêu quê hương đất nước.

## 2. Yêu cầu

- Đặt tên đường, công trình công cộng phải tiến hành thực hiện đồng bộ trên toàn địa bàn khu vực thị trấn mở rộng, tránh sai sót trùng tên. Việc đặt tên mới và sửa đổi tên đường phải mang tính khoa học, lịch sử, văn hóa, ổn định lâu dài.

- Tên nhân vật sự kiện, địa danh được chọn đặt tên đường phải thực sự tiêu biểu, rõ ràng. Ưu tiên cho những nhân vật lịch sử của Ngọc Lặc và Thanh Hóa.

- Tên địa danh được chọn phải là những địa danh có ý nghĩa và giá trị tiêu biểu về lịch sử, văn hóa địa phương; Địa danh đã quen dùng từ xa xưa và đã ăn sâu vào tiềm thức của nhân dân (tên cũ của làng, xã) hoặc tên địa phương kết nghĩa có mối quan hệ đặc biệt.

- Tên di tích lịch sử văn hóa, danh lam, thắng cảnh được chọn phải là những di tích, danh thắng tiêu biểu, quen thuộc với nhân dân huyện Ngọc Lặc và đã được xếp hạng theo quy định của pháp luật về di sản văn hóa.

- Tên các sự kiện lịch sử, phong trào cách mạng, kháng chiến phải là những sự kiện lịch sử, phong trào cách mạng và những chiến thắng chống xâm lược tiêu biểu đã được ghi nhận trong lịch sử huyện Ngọc Lặc, lịch sử tỉnh Thanh Hóa và ăn sâu vào tiềm thức của nhân dân.

- Hạn chế tối đa việc xáo trộn tên đường, phố, tên khu dân cư.

- Công tác đặt tên đường phải tiến hành đúng quy định, đúng quy trình, đúng tiến độ, đúng thẩm quyền.

- Nguyên tắc chung của việc đặt tên đường, công trình công cộng là: Không đổi tên đường đã có tên gọi quen thuộc, đã gắn bó với lịch sử - văn hóa dân tộc của địa phương và đã ăn sâu vào trong tiềm thức, tình cảm của nhân dân qua nhiều thế hệ. Trường hợp đường đã có tên nhưng xét thấy không có ý nghĩa lịch sử - văn hóa, không phù hợp với thuần phong mỹ tục của dân tộc, không phải là nhân vật tiêu biểu của đất nước hoặc của địa phương, gây ảnh hưởng, tác động không tốt trong xã hội thì phải đổi tên nhưng cần xem xét thận trọng.

## III. DỰ KIẾN ĐẶT TÊN CÁC TUYẾN ĐƯỜNG, CÔNG TRÌNH CÔNG CỘNG NHƯ SAU

1. Tổng số các tuyến đường dự kiến đặt tên là: 16 tuyến

2. Tổng số công trình công cộng dự kiến đặt tên là: 01 công trình

TT	Các tuyến đường, phố	Chiều dài, rộng toàn tuyến	Vị trí		Dự kiến đặt tên	Ghi chú
			Điểm đầu	Điểm cuối		
I	Hệ thống quốc lộ, tỉnh lộ					
1	Quốc lộ 15A	3,5km x 23m	Ngã 3 bến xe (nghĩa trang LS)	Ngã Tư tín hiệu giao thông	Đường: Phố Cống	

2	Quốc lộ 15 A	5 km x 23m	Ngã Tư tín hiệu giao thông	Khu di tích hang Bàn Bù	Đường: Lê Hoàn	<i>Tên phố đã được CT UBND tỉnh công nhận tại QĐ số 958/QĐ-UBND ngày 14 tháng 4 năm 2008</i>
<b>II</b>	<b>Hệ thống đường chính đô thị</b>					
1	Đường trục Trung tâm Đô thị	4 km x 52m	Từ cầu nhà máy xi măng	Làng Bái Châu- Ngọc Sơn	Đại lộ Lê Lai	
2	Tuyến đường bao phía Đông Đô thị	4, 5 km x 35m	Ngã Ba Trường TC GTVT (Trường lái)	Buru điện huyện	Đình Lễ	
3	Tuyến đường nối đô thị	4 km x 6m	Ngã tư đường HCM (Hung Sơn)	Thôn Cao Nguyên, Ngọc Khê	Đình Liệt	
4	Tuyến chạy song song Quốc lộ 15A	2,5 km x 6m	Từ Hạ Sơn	Việt -Hung	Lê Lô	
5	Tuyến Ngã 3 Lê Hoàn đi hồ Công Khê	2,5km x 6m	Ngã 3 QL15A (chợ Ngọc Khê)	Thôn Cao Nguyên, Ngọc Khê	Lê Lô	
6	Tuyến từ Dốc Khê đi Thạch Lập	1,6km x 6m	Ngã ba Dốc Khê	Ngã ba rẽ đi xã Thạch Lập	Lê Lâm	
7	Tuyến từ 519B nối đường bao đô thị	1,75km x 5m	Đường 519B (cạnh cây xăng phố 1)	Qua đường HCM đến đường bao	Lê Niệm	
8	Đường ngã 3 làng Ngòn đi thôn 4 NL	1km x 6 m	Ngã ba làng Ngòn, Ngọc Khê	Giao với ATK đến thôn 4 Ngọc Liên	Phạm Văn	
<b>III</b>	<b>Hệ thống đường còn lại đã có tên phố</b>					
1	<b>Đường tại phố Lê Đình Chinh</b>					
1.1	Đường 15A nối đường HCM - Hạ Sơn	0,7km x 6m	Phố Lê Đình Chinh qua HCM	Thôn Hạ Sơn, Ngọc Khê	Lê Đình Chinh (Hạ Sơn)	

	<b>Đường tại Phố Lê Thánh Tông</b>					<i>Tên phố đã được CT UBND tỉnh công nhận tại QĐ số 958 /QĐ-UBND ngày 14 tháng 4 năm 2008</i>
1.2	Đường 15A nối đường HCM	550m x 11,5m	Từ đầu Phố Lê Thánh Tông	Đường HCM	Lê Lý (Nguyễn Lý)	
2	<b>Đường tại phố Lê Lai</b>					<i>Tên phố đã được CT UBND tỉnh công nhận tại QĐ số 958 /QĐ-UBND ngày 14 tháng 4 năm 2008</i>
1.1	Đường chạy song song QL 15 A	1,1kmx13,5m	Sau Bưu điện (song song với đường Phố Cống)	Sau chợ Phố Cống	Lê Hắc Y	
3	<b>Đường tại phố Trần Phú</b>					<i>Tên phố đã được CT UBND tỉnh công nhận tại QĐ số 958 /QĐ-UBND ngày 14 tháng 4 năm 2008</i>
1.1	Đường HCM đi Ngọc Sơn (P. Trần Phú)	1,9km x 5m	Đường HCM (Đầu cầu làng Ngòn)	Xã Ngọc Sơn	Lê Thạch	
1.2	Đường HCM đi quốc lộ 15 A	1,5km x 5m	Đường HCM (p. Trần Phú)	Thôn Tân Thành, xã Ngọc Khê	Lê Liễu	
4	<b>Đường tại phố Nguyễn Trãi</b>					<i>Tên phố đã được CT UBND tỉnh công nhận tại quyết định số 958 /QĐ-UBND ngày 14 tháng 4 năm 2008</i>
1.1	Đường số 2 nối phố Nguyễn Trãi-HCM	450m x 18,5m	Đường 15A (cạnh Cty mayViệtpan)	Đường HCM	Bà Chúa Châm	

IV	<b>Quảng trường kết hợp sân vận động</b>	250m x 100m	Làng Ao, xã Ngọc Khê	Làng Ao, xã Ngọc Khê	Quảng trường Hạc Thành	
----	--	-------------	----------------------	----------------------	------------------------	--

## V. QUY TRÌNH VÀ THỜI GIAN THỰC HIỆN

### 1. Quy trình

#### Bước 1.

- Thành lập Ban chỉ đạo, tổ giúp việc về đặt, đổi tên đường, phố, công trình công cộng trên địa bàn thị trấn mở rộng;

- Tổ giúp việc tiến hành kiểm kê, rà soát, đánh giá lập bản đồ hiện trạng việc đặt, đổi tên đường, công trình công cộng. Tổng hợp số liệu đường, ngõ, ngách trên địa bàn báo cáo ban Chỉ đạo.

#### Bước 2.

- Tổ giúp việc tham mưu cho Ban Chỉ đạo tiến hành xây dựng phương án đặt, đổi tên đường, công trình công cộng trên địa bàn thị trấn và mở rộng.

- Ban chỉ đạo tổ chức các hội nghị lấy ý kiến nhân dân, lấy ý kiến lãnh đạo UBND huyện, Thường trực Huyện ủy, hoàn thiện phương án trình HĐND huyện.

#### Bước 3.

- Sau khi có kết luận của Ban Thường vụ Huyện ủy về việc đặt, đổi tên đường, phố và công trình công cộng. Ban Chỉ đạo lập tờ trình tiếp tục hoàn thiện phương án gửi UBND huyện.

- Thường vụ Huyện ủy trình HĐND huyện;

- UBND huyện lập tờ trình kèm theo Phương án và hồ sơ liên quan gửi về UBND tỉnh.

#### Bước 4.

- Hội đồng Tư vấn tỉnh thẩm định hồ sơ và có ý kiến bằng văn bản đối với đặt tên đường, công trình công cộng trên địa bàn thị trấn Ngọc Lặc mở rộng. Đồng thời lấy ý kiến của cơ quan chuyên môn, các tổ chức Đảng, chính quyền, MTTQ và các đoàn thể liên quan, các nhà khoa học, các nhà nghiên cứu...

- Hội đồng Tư vấn hoàn thiện hồ sơ báo cáo UBND tỉnh, trình HĐND tỉnh xem xét ra Nghị quyết.

- UBND tỉnh ra Nghị quyết hoặc ủy quyền cho UBND các cấp ra quyết định.

#### Bước 5.

Sau khi có quyết định, UBND huyện chỉ đạo các Phòng chuyên môn tiến hành triển khai thực hiện việc đặt tên đường, công trình công cộng theo đúng quy định.

### 2. Thời gian:

- Thời gian hoàn thiện hồ sơ, lấy ý kiến của nhân dân, thẩm định của các cấp và UBND tỉnh ra Quyết định: Đầu Quý IV/2017



- Thời gian triển khai việc đặt tên đường, công trình công cộng và lắp đặt biển: Trong quý I/2018

#### **VI. DỰ KIẾN KINH PHÍ THỰC HIỆN**

- Kinh phí thực hiện dự kiến là: 200.000.000đ (Hai trăm triệu đồng)
- Kinh phí thực hiện từ ngân sách Nhà nước (có Dự toán kèm theo)

Trên đây là phương án đặt tên đường, công trình công cộng, trên địa bàn thị trấn Ngọc Lặc mở rộng ./.

#### **Nơi nhận:**

- UBND tỉnh (đề B/c);
- Sở VHTTDL (đề B/c);
- TT Huyện ủy (đề B/c);
- CT các PCT UBND huyện (đề B/c);
- MTTQ, các Ban, ngành đoàn thể (đề Ph);
- Phòng VHTT, KT-HT, TC-KH; TNMT.
- Lưu VT.

**KT. CHỦ TỊCH  
PHÓ CHỦ TỊCH**



**Phạm Văn Đạt**

# THUYẾT MINH

## TÓM TẮT TIỂU SỬ DANH NHÂN, ĐỊA DANH ĐẶT TÊN CÁC TUYẾN ĐƯỜNG TRÊN BẢN ĐỒ THỊ NGỌC LẶC

### I. CÁC TUYẾN ĐƯỜNG TRONG HỆ THỐNG QUỐC LỘ, TỈNH LỘ

#### 1. Đường Phố Cống:

##### PHỐ CỐNG

Sau khi giành chính quyền năm 1945, cơ quan hành chính của huyện từ Phố Châu (Châu Đường) xã Minh Sơn được chuyển lên làng Cống (phiên âm tiếng phổ thông là làng Cống) xã Ngọc Khê và lấy tên là Phố Cống làm trung tâm huyện lỵ cho đến ngày nay.

Các cụ trong làng kể rằng: Một lần Lê Lợi bị giặc Minh truy đuổi qua vùng đất không có chỗ ẩn nấp, ông bèn chia đôi cánh quân để có thể thoát khỏi sự truy đuổi của quân Minh. Cánh quân của chủ tướng Lê Lợi có một người địa phương dẫn đường chạy về phía Bắc, còn cánh quân khác có hai người Mường dẫn đường chạy về phía Tây. Để nhớ sự kiện đặc biệt này, Lê Lợi cùng nhân dân địa phương đã đặt tên cho vùng đất và một số làng bản những cái tên mới cho những nơi nghĩa quân đi qua. Địa điểm nghĩa quân đã dừng lại chia đôi lực lượng được dân bản gọi là làng Cống (luống cuống, vôi vàng). Tên gọi làng Cống vẫn được bà con gọi trong sinh hoạt thường ngày cho đến ngày nay.

*(Trích nguồn tư liệu: Lịch sử Đảng bộ huyện Ngọc Lặc và Địa chỉ huyện Ngọc Lặc của nhà xuất bản Khoa học xã hội - Trang 224)*

#### 2. Đường Lê Hoàn:

##### LÊ HOÀN

Lê Đại Hành (941 – 1005), tên thật là Lê Hoàn, là vị hoàng đế sáng lập nhà Tiền Lê nước Đại Cồ Việt, trị vì nước Đại Cồ Việt 24 năm.

Đại Việt sử ký toàn thư Lịch triều hiến chương loại chí ghi: "*Vua họ Lê, tên húy là Hoàn, người Ái Châu*".

Sách "Các triều đại Việt Nam" còn cho rằng mẹ Lê Hoàn là Đặng Thị Sen chứ không gọi là Đặng Thị.

Sách An Nam Chí Lược của Lê Tắc thời Trần, mục Lê nhị thế gia chép: "Lê Hoàn, người Ái Châu, có chí lược, được lòng quân sĩ". Website chính thức của tỉnh Thanh Hóa cũng khẳng định Lê Hoàn là người quê hương mình.

Từ năm 980 đến khi qua đời năm 1006. Lê Hoàn quê ở Ái châu làm quan cho nhà Đinh dưới thời vua Đinh Bộ Lĩnh, đến chức Thập đạo tướng quân. Năm 979, viên quan Đỗ Thích giết vua Đinh Bộ Lĩnh và người con Đinh Liễn, người con thứ tên Đinh Toàn nối ngôi lúc 6 tuổi, Lê Hoàn làm Nhiếp chính, xưng là Phó vương. Nhân sự kiện này, nhà Tống phát binh xâm lược Đại Cồ Việt năm 980. Thái hậu nhà Đinh sai Lê Hoàn chọn dũng sĩ đi chống quân Tống, phong Phạm Cự Lạng làm Đại tướng quân. Triều đình đang họp bàn, Phạm Cự Lạng dẫn các tướng quân khác vào cung, khuyên triều đình nên lập Lê Hoàn làm vua, thái hậu nhà Đinh đồng ý.

Vua Lê Hoàn tự mình làm tướng, chém tướng Tống là Hầu Nhân Bảo, bắt sống tướng Quách Quân Biện, Triệu Phụng Huân đem về Hoa Lư, khiến cho Đại Cồ Việt thanh bình, Bắc Nam vô sự. Lê Hoàn cai trị Đại Cồ Việt nổi bật với việc phát triển nông nghiệp và đánh bại Chiêm Thành, đánh dẹp các tộc người ở biên giới, khiến họ phải qui phục triều đình. Sách Đại Việt sử ký toàn thư viết rằng: *Vua trừ nội gian mà lấy được nước, đuổi giặc ngoài để yên dân, trong nước thanh bình, Bắc Nam vô sự.*

*(Trích nguồn tư liệu: Đại Việt sử ký Toàn thư lịch triều hiến chương loại chí: Các triều đại Việt Nam; An Nam chí lược)*

## II. CÁC TUYẾN ĐƯỜNG CHÍNH ĐÔ THỊ

### 1. Đại lộ Lê Lai:

#### LÊ LAI (? - 1419)

Lê Lai là con trai của Lê Kiều, người làng Dựng Tú, sách Đức Giang, huyện Lương Giang (nay là xã Kiên Thọ, huyện Ngọc Lặc, tỉnh Thanh Hóa). Hiện vẫn chưa rõ Lê Lai sinh vào năm nào.

Lê Lai là người có dung mạo khác thường, tính cương trực, chí khí cao cả lắm liệt. Ông lo việc hầu cận cho vua Lê Thái Tổ thật chu đáo, công trạng thật rõ ràng” - *Đại Việt thông sử (Chư Thần truyện)*

Lê Lai là người đã có mặt bên cạnh Lê Lợi ngay trong những ngày đầu tiên của quá trình chuẩn bị gian nan cho cuộc khởi nghĩa Lam Sơn. Lê Lai là một trong số 19 người tham dự *Hội thề Lũng Nhai* tổ chức vào mùa Xuân năm 1416. Ở Hội thề này, tên của Lê Lai xếp ngay sau tên của Lê Lợi, Lê Lai tham gia khởi nghĩa với

Lê Lợi, đã tự nguyện đóng giả Lê Lợi ra trận và hy sinh để cứu nghĩa quân Lam Sơn thoát khỏi vòng vây của giặc Minh. Sự hy sinh cao cả của Lê Lai và đội nghĩa quân cảm tử đã đưa cuộc khởi nghĩa thoát khỏi một tình thế hiểm nghèo tưởng chừng có thể bị tiêu diệt và đã bảo vệ cho bộ tham mưu và đội quân chủ lực của nghĩa quân được an toàn.

Sau này Lê Lợi có bản *Lai công thệ từ*, thề mãi mãi nhớ ơn ông. Nhân dân làm lễ cúng thường có câu: *Hăm một Lê Lai, hăm hai Lê Lợi*, theo di chúc của Lê Lợi: phải giỗ ông trước khi giỗ vua Lê. Sự hy sinh của Lê Lai là một nét văn hoá đẹp của dân tộc và của Thanh Hoá.

Lê Thánh Tông gọi gia đình Lê Lai là “toàn gia trung hiếu”. Ba người con trai của ông đều hy sinh: Lê Lư tử trận ở Nghệ An (1425), Lê Lộ ở Trà Lân (1424), con út là Lê Lâm đánh Ai Lao bị trúng tên. Cháu nội của ông (con trai Lê Lâm) là Lê Niệm là một trọng thần, tài kiêm văn võ.

*(Trích nguồn tư liệu: Bách khoa toàn thư)*

## 2. Đường Đinh Lễ:

### ĐINH LỄ

Đinh Lễ là công thần khai quốc nhà Lê sơ trong lịch sử Việt Nam, người sách Thùy Cối nay là Lam Sơn, Thọ Xuân, Thanh Hoá, Việt Nam. Ông tham gia nghĩa quân Lam Sơn từ buổi ban đầu, lập nhiều công lao, với chiến tích ở trận Tốt Động, Chúc Động, sử gia Ngô Sĩ Liên cho rằng ông cùng với Lý Triện là những vị tướng giỏi nhất của nghĩa quân Lam Sơn.

Đinh Lễ là cháu gọi Lê Lợi bằng cậu. Ông là người dũng cảm, nhiều mưu lược, võ nghệ hơn người, khi còn trẻ thường làm cận vệ cho Lê Lợi. Những ngày đầu khởi nghĩa Lam Sơn ông theo Lê Lợi chiến đấu vùng núi Chí Linh trải qua nhiều gian khổ.

*(Trích nguồn tư liệu: Bách khoa toàn thư)*

## 3. Đường Đinh Liệt

### ĐINH LIỆT

Đinh Liệt (?-1471) là công thần khai quốc nhà Lê sơ trong lịch sử Việt Nam, người thôn Phúc Long, xã Minh Tiến, Huyện Ngọc Lặc, tỉnh Thanh Hóa. Gia phả họ Đinh Danh ở Thái Bình nói rằng ông là dòng dõi của Nam Việt vương Đinh Liễn con vua Đinh Tiên Hoàng. Đinh Liệt cùng anh ruột là Đinh Lễ là cháu gọi Lê Thái

Tổ bằng cậu. Ông khi còn trẻ thường đi theo cận vệ cho Lê Lợi. Tham gia khởi nghĩa Lam Sơn. Những ngày đầu khởi nghĩa Lam Sơn, ông theo Lê Lợi chiến đấu vùng núi Chí Linh trải qua nhiều gian khổ. Năm 1424, quân Lam Sơn chiếm được thành Trà Lân, sắp đánh thành Nghệ An. Các tướng Minh mang quân thủy bộ cùng đến. Lê Lợi chia cho Đinh Liệt 1000 quân sai đi theo đường tắt chiếm trước huyện Đỗ Gia (nay là huyện Hương Sơn). Lê Lợi như địch vào ổ phục kích để Đinh Liệt đánh tập hậu, quân Minh thua to. Năm 1427, quân Lam Sơn vây Đông Quan (Hà Nội), anh ruột ông là tướng Đinh Lễ bị tử trận. Lê Lợi bèn phong ông làm Nhập nội thiếu úy Á hầu.

*(Trích nguồn tư liệu: Bách khoa toàn thư)*

#### **4. Đường Lê Lô**

### **LÊ LÔ**

Ông là con trai Lê Lai, là người có mưu cơ dũng lược, 6 năm nghĩa quân Lam Sơn chiến đấu chống giặc Minh ở miền Tây Thanh Hóa, lớn nhỏ đánh nhau với giặc mấy chục trận và những trận đánh lớn, thắng lớn Lê Lô đều có mặt và lập được công.

Trong một trận truy kích địch, Lê Lô bị tên lạc mà tử trận. Bình Định Vương Lê Lợi vô cùng thương xót, phong Chiêu Nghĩa hầu.

Năm Thuận Thiên thứ nhất xét công phong thưởng, Lê Lô đứng thứ 51 trong 125 vị khai quốc công thần, tặng Nhập nội Thiếu úy, năm Hồng Đức thứ 15 (1484) tặng Chiêu công hầu.

*(Trích nguồn tư liệu: Gia tộc Trung túc vương Lê Lai  
Nhà xuất bản Thanh Hóa - Trang 73, 78, 79)*

#### **5. Đường Lê Lộ**

### **LÊ LỘ**

Danh tướng trong cuộc khởi nghĩa Lam Sơn, là con thứ hai của công thần Lê Lai. Lê Lộ từng chỉ huy nhiều trận đánh của nghĩa quân Lam Sơn, tiêu biểu là chiến dịch ở sách Ba Lãm, ải Kinh Lộng. *Sách Lam Sơn thực lục*

Những đóng góp của Lê Lộ trong chiến dịch giải phóng Nghệ An đã được Lê Lợi ghi nhận và phong thưởng xứng đáng - Lê Lộ được phong hàm Thái bảo

Tháng 10 năm 1424. Lê Lộ bị trúng tên lạc và hy sinh tại trận địa.

Sau này khi lên ngôi, Lê Thái Tổ đã truy tặng Lê Lộ chức Thái úy, đến đời vua Lê Thánh Tông, Lê Lộ được truy tặng tước Chiêu quận công

*(Nguồn tư liệu: Địa chí Ngọc Lặc, trang 550)*

## 6. Đường Lê Lâm

### LÊ LÂM:

Lê Lâm cùng cha và hai anh theo vua Lê Thái Tổ từ ngày đầu khởi nghĩa và lập được nhiều công tích. Ông là con trai út của Lê Lai, em của Lê Lư và Lê Lô.

Năm Thuận Thiên thứ nhất, Mậu Thân (1428), vua Lê Thái Tổ (Lê Lợi) xét công phong thưởng cho quân thứ thủ, thiết đột những người khó nhọc theo vua từ Lũng Nhai lập được nhiều công lớn. Lê Lâm ở hàng thứ ba trong các công thần khai quốc, được phong Trung lương Đại phu câu Kiềm vệ tướng quân, tước Thượng trí tự, suy trung đồng đức Hiệp mưu Bảo chính công thần, tước Trung quận công.

*(Trích nguồn tư liệu: Gia tộc Trung túc vương Lê Lai  
Nhà xuất bản Thanh Hóa - Trang 81, 85)*

## 7. Đường Lê Niệm:

### LÊ NIỆM (? - 1486)

**Lê Niệm** (? - 1485), quê ở xã Duy Trinh, huyện Thuận Hưng, là con trai của danh tướng Lê Lâm, cháu trai của Trung túc vương Lê Lai. Ông làm quan trải qua 4 triều vua, Lê Thái Tông, Lê Nhân Tông, Lê Nghi Dân, Lê Thánh Tông; tham gia lật đổ vua Lê Nghi Dân lập vua Lê Thánh Tông.

Lê Niệm lập nhiều công lao từ triều trước, dưới triều vua Lê Thánh Tông ông làm chức Phụ tướng, nắm quyền ngôn luận của Nhà nước trong 30 năm. Mấy lần đem quân đi đều lập công lớn, uy đức, danh vọng nổi bật. Là người thanh danh trọn vẹn, hưởng phúc đầy đủ trong triều đình, được cả đương thời khen ngợi.

Lê Niệm có trình độ học vấn uyên bác, thường xướng họa thơ với Lê Thánh Tông. Năm 1463, phụ trách trường Quốc Tử Giám; năm 1464, là Đề điệu (Chánh chủ khảo) kỳ thi Hội.

Sách *Lịch triều hiến chương* đánh giá ông trong đời Quang Thuận, Hồng Đức: “*Kể đến người văn võ đều giỏi, công danh toàn vẹn thì không ai bằng Lê Niệm*”.

*(Trích nguồn tư liệu: Bách khoa toàn thư, Lịch triều hiến chương)*

## **8. Đường Phạm Vấn:**

### **PHẠM VẤN**

**Phạm Vấn** là công thần khai quốc nhà Lê sơ trong lịch sử Việt Nam, người thôn Nguyễn Xá, huyện Lương Giang (nay là huyện Thiệu Hóa), Thanh Hoá, Việt Nam.

Phạm Vấn là người tham gia khởi nghĩa Lam Sơn từ buổi ban đầu, giúp Lê Lợi trong thời gian khó khăn nhất của cuộc khởi nghĩa.

Ngày 17 tháng Giêng năm 1418, kẻ phản bội tên Ái dẫn lối đem quân Minh đánh úp quân khởi nghĩa, bắt được vợ, con cùng người nhà của Lê Lợi rất nhiều. Quân sĩ không còn hăng hái muốn đánh, tình thế ngặt nghèo. Lúc đó Phạm Vấn trong số ít các tướng vẫn kiên cường theo Lê Lợi ẩn vào trong núi Chí Linh, bị tuyệt lương 3 tháng, sau đó trở về Lam Sơn sau khi quân Minh rút đi.

Năm 1420, Lê Lợi đóng quân ở Mường Thôi, thổ quan Quý Châu theo quân Minh là Cầm Lạn dẫn tướng Minh là Lý Bân và Phương Chính mang quân vào đánh quân Lam Sơn. Phạm Vấn cùng Nguyễn Lý, Lý Triện mang quân ra chặn địch, phối hợp với quân chủ lực của Lê Lợi phục binh ở Bồ Mộng, chiếm lấy chỗ đồi cao đánh bại quân Minh, chém 3000 tên.

Năm 1422, quân Minh huy động thêm quân nước Ai Lao hai đường đánh tới, Lê Lợi rút về Sách Khôi. Quân địch dồn đại binh kéo tới bao vây. Phạm Vấn cùng Lê Lĩnh, Lý Triện mang quân ra tử chiến, chém được tướng địch là Phùng Quý và hơn 1000 quân, bắt được hơn 100 ngựa, Mã Kỳ và Trần Trí thua chạy về Đông Quan (Hà Nội), quân Ai Lao cũng bỏ chạy. Quân Lam Sơn thu được hơn trăm con ngựa.

Năm 1423, Lê Lợi thu quân về núi Chí Linh, bị địch vây tuyệt lương trong 2 tháng. Phạm Vấn ở bên cạnh Lê Lợi, ra sức động viên võ về quân sĩ không ngã lòng, được Lê Lợi phong làm Thượng tướng quân.

*(Trích nguồn tư liệu: Bách khoa toàn thư)*

## **III. CÁC TUYẾN ĐƯỜNG TẠI KHU TRUNG TÂM THỊ TRẤN NGỌC LẶC**

### **1. Đường Lê Đình Chinh**

#### **LÊ ĐÌNH CHINH**

Anh Lê Đình Chinh sinh năm 1960, quê ở xã Hoằng Quang, huyện Hoằng Hóa, trú quán tại nông trường Sông Âm, huyện Ngọc Lặc, tỉnh Thanh Hóa.

Ở gia đình Lê Đình Chinh là con ngoan, ở trường phổ thông anh là học sinh giỏi toàn diện, là đội viên tốt. Anh luôn luôn gương mẫu, hăng hái phấn đấu, rèn luyện tốt, được mọi người quý mến.

Lê Đình Chinh nhập ngũ năm 15 tuổi. Sau thời gian huấn luyện, anh được biên chế vào Đại đội 6, Tiểu đoàn 2, Trung đoàn 12, Bộ tư lệnh Công an nhân dân vũ trang (nay là Bộ đội Biên phòng). Anh từng tham gia chiến đấu nhiều trận với quân Khmer Đỏ trong chiến tranh biên giới Tây Nam, lập được một số công trạng.

Ngày 25/8/1978, trong khi đang chiến đấu bảo vệ đồng đội, anh Lê Đình Chinh đã anh dũng hy sinh. Khi ấy, anh vừa tròn 18 tuổi.

Ngày 30/8/1978, Chủ tịch nước Cộng hòa xã hội chủ nghĩa Việt Nam đã truy tặng danh hiệu "Anh hùng lực lượng vũ trang nhân dân" cho liệt sĩ Lê Đình Chinh.

Trung ương Đoàn thanh niên Cộng sản Hồ Chí Minh đã kịp thời tuyên dương công trạng và truy tặng Huy hiệu "Vì thế hệ trẻ"; đồng thời phát động trong thế hệ trẻ Việt Nam phong trào "Sống, chiến đấu rục rủa anh hùng như Lê Đình Chinh".

Sau khi hi sinh, anh Lê Đình Chinh được an táng tại khu vực gần biên giới, sau đó được quy tập về Nghĩa trang liệt sĩ huyện Cao Lộc. Sáng ngày 06/01/2013, Bộ Chỉ huy Bộ đội biên phòng và Ủy ban Nhân dân thành phố Thanh Hóa đã làm lễ an táng hài cốt anh hùng liệt sĩ Lê Đình Chinh tại nghĩa trang liệt sĩ Hàm Rồng.

Anh hùng liệt sĩ Lê Đình Chinh là tấm gương sáng ngời về chủ nghĩa anh hùng cách mạng trong chiến đấu bảo vệ Tổ quốc. Tên anh đã vinh dự được nhiều địa phương trên đất nước Việt Nam đặt tên đường, trường học, nông trường...

*(Trích nguồn tư liệu: Bách khoa toàn thư)*

## 2. Đường Lê Lý

### LÊ LÝ

Lê Lý (? - 1443) tên thật là Nguyễn Lý, là tướng quân Lam Sơn, công thần khai quốc nhà Lê sơ trong lịch sử Việt Nam. Ông tham dự Hội thề Lũng Nhai, tham gia khởi nghĩa từ buổi đầu, lập chiến công ở Lạc Thủy, Thi Lang, Trà Lân, Nghệ An, trận Chi Lăng Xương Giang. Ngày 18/10 Mậu Thân (1428), luận công khen thưởng, vua Lê Thái Tổ phong Nguyễn Lý làm "Bình Ngô khai quốc, Suy Trung Tán trị Hiệp mưu công thần, Nhập nội Tư Mã, Tham dự triều chính", cho mang họ Quốc tính (họ của vua) và có chiếu biểu dương "Lê Lý (Nguyễn Lý) kinh dinh bốn phương, phía Bắc đánh giặc Minh, phía Nam đuổi Ai Lao. Hễ đi đến đâu đều lập công đến đó, khéo biết lấy yếu đánh mạnh, lấy ít thắng nhiều"

*(Trích nguồn tư liệu: Bách khoa toàn thư)*



### 3. Đường Lê Hắc Y

#### LÊ HẮC Y

Lê Hắc Y tên thật là Bùi Hắc Y, người huyện Yên Thủy hoặc Lạc Sơn, tỉnh Hòa Bình. Mẹ của Bùi Hắc Y đã đem theo Hắc Y vào Thanh Hóa, Khi đến xã Quang Trung, huyện Ngọc Lặc mẹ con Hắc Y đã được gia đình họ Phạm cứu mang. Gia đình họ Phạm có ông Bàng Pèm làm một chức quan nhỏ ở địa phương, ông đã nhận nuôi dạy Hắc Y nên người.

Lúc còn nhỏ, cậu bé Hắc Y đã có những biểu hiện hơn người. Một lần Hắc Y đi chăn trâu và làm mất một con trâu đực mộng khiến ông Bàng Pèm nổi giận lấy roi đánh Hắc Y. Vì sợ hãi nên cậu bé chui vào gầm giường trốn và để lộ đôi bàn chân ra ngoài. Thấy trên lòng bàn chân của cậu bé có chữ Đại Vương màu hồng, ông Bàng Pèm giật mình và từ đó không đánh Hắc Y nữa.

Đến khi hai mươi tuổi, giặc Minh từ Trung Quốc xâm lược nước ta và truy đuổi quan quân nhà Lê đến đất Lam Sơn. Lúc đó, Hắc Y xin ông Bàng Pèm cho gia nhập quân đội để đánh giặc giữ nước. Bùi Hắc Y đã được Lê Lợi cho đổi tên thành Lê Hắc Y và uống rượu thề “vào sinh, ra tử”.

Khi quan quân nhà Lê bị bao vây gắt gao, lương thảo cạn kiệt, Đại tướng Lê Lai đã đóng giả vua mở đường máu cứu Lê Lợi thoát vòng vây kẻ thù và bị giặc giết ngay sau đó.

Ngay sau khi thoát khỏi sự bao vây của giặc, Hắc Y được vua phong tướng. Do biết tiếng Mường nên Lê Hắc Y đã đứng ra làm nhiệm vụ chiêu mộ quân sĩ (chủ yếu là người dân tộc Mường), ngày đêm rèn binh khí, luyện võ công để đánh giặc.

Do có sự hỗ trợ của Lê Hắc Y nên trai tráng thanh niên người Mường ở Thanh Hóa gia nhập quân đội rất đông. Sau khi tập hợp lực lượng, Hắc Y được phong làm chủ quân tập kích các doanh trại của quân Minh trên đất Thanh Hóa nhằm thu hút lực lượng địch và đảm bảo cho vua Lê di chuyển đến cứ địa mới an toàn.

Trong một lần tấn công trại địch ở huyện Ngọc Lặc, quân của Hắc Y đã giết cả nghìn tên địch. Tuy nhiên, khi truy đuổi địch đến khu vực huyện Yên Định ngày nay thì bị lực lượng chi viện của địch phục kích, ông bị trúng tên độc và chết khi về đến doanh trại đóng ở xã Quang Trung, huyện Ngọc Lặc

*(Nguồn tư liệu: Địa chí Ngọc Lặc, trang 906, 907)*

#### 4. Đường Lê Thạch:

### LÊ THẠCH

**Lê Thạch** (?-1421) là tướng tham gia cuộc Khởi nghĩa Lam Sơn trong lịch sử Việt Nam, người Lam Sơn, huyện Thọ Xuân, Thanh Hóa, Việt Nam. Tiểu sử Lê Thạch là con của Lê Học – anh cả Lê Lợi, tức là cháu gọi Lê Lợi bằng chú. Khi Lê Lợi còn nhỏ được anh nuôi dạy nên sau này lúc Lê Học mất, Lê Lợi nuôi Lê Thạch, thương yêu như con. Theo Đại Việt thông sử, Lê Thạch là người nhân ái, ham đọc sách, dũng lược hơn người, khéo nuôi sĩ tốt. Tướng tiên phong của quân Lam Sơn, Lê Thạch theo Lê Lợi khởi nghĩa ở Lam Sơn từ buổi đầu. Do Lê Thạch trẻ trung và có lòng dũng cảm, Lê Lợi thường sai ông làm tiên phong, đánh thắng quân Minh nhiều trận. Năm 1418, tướng Minh là Mã Kỳ mang quân vây đánh Lam Sơn, Lê Lợi rút về Lạc Thủy đặt phục binh để chờ địch. Khi quân Mã Kỳ tiến đến, Lê Thạch và Lê Ngân xông lên trước đón đánh, chém được hơn 3000 quân địch, thu được nhiều chiến lợi phẩm.

*(Trích nguồn tư liệu: Bách khoa toàn thư)*

#### 5. Đường Lê Liễu:

### LÊ LIỄU

- *Đại Việt Sử Ký Toàn Thư* có viết là: Vua ta cùng ‘các tướng Lê Thạch, Lê Liễu’ khởi nghĩa, Lê Liễu đây là tướng Võ Liễu (NsL có lẽ đã viết danh sách các tướng có dự Hội thề Lũng Nhai, trong câu này; nhưng danh sách đã bị nhà Mạc, nhà Trịnh đục bỏ)

Võ Liễu có mặt từ lúc đầu khởi nghĩa và ông là vị tướng rất được tín nhiệm; cho nên xác suất rất lớn là ông có dự Hội thề Lũng Nhai (1416).

#### 6. Đường Bà Chúa Châm:

### BÀ CHÚA CHÂM

**Bà Chúa Châm** là một người con gái hiền lành, phúc hậu, nhà chỉ có hai mẹ con. Trong 10 năm gian khổ chống giặc Minh, nhiều lần nghĩa quân Lam Sơn đã rút lên vùng núi phía Tây, một trong những lần đóng quân ở đây, Bình Định Vương Lê Lợi đã gặp mẹ con bà, được hai mẹ con giúp đỡ rất nhiều. Cảm phục trước tấm lòng vì nước, vì dân, hết lòng giúp đỡ quân sĩ, đây cũng là địa phương tham gia, đóng góp nhiều công sức cho cuộc Khởi nghĩa Lam Sơn đi đến thắng lợi. Sau khi Lê Lợi lên ngôi Hoàng Đế, đóng đô ở Đông Kinh (kinh thành Thăng Long), nhà vua cho đón bà ra hoàng cung ở, cũng như những cung phi khác. Trong một lần về thăm quê

làm giỗ mẹ, thuyền chở bà cùng cả đoàn theo dòng sông Âm đến đoạn sông Hón Vắng (xa vắng), nay thuộc địa phận xã Phùng Giáo, thì gặp bão, thuyền bị chìm và bà đã mất tại đây (Hón Vắng). Thi hài của bà được an táng trên đồi cao (Đồi Lãng). Để tưởng nhớ đến công lao của bà, nhân dân địa phương đã lập đền thờ tại làng để thờ, tên đền thờ cũng là tên của làng, đó là làng Châm và đền thờ Bà Chúa Châm. Dân gian quen gọi là đền thờ Bà Chúa Châm, tôn bà là vị thần che chở, bảo vệ cho dân làng.

Năm Đại Bảo thứ 9 (1934), triều đình đã ban sắc phong Mỹ tự cho bà là: Trinh Uyển tôn thân (vị thần có tấm lòng trung trinh).

Sắc phong: "Chòm Châm, xã Phùng Giáo, tổng Vân Am, châu Ngọc Lặc, tỉnh Thanh Hoá, thờ phụng vị Cung phi Tiên bà Tôn Thần, là vị thần đã bảo vệ đất nước, che chở cho nhân dân rất là linh thiêng. Nay xét thấy, công đức của thần (tức Bà Chúa Châm) mà phong cho thần là Trinh Uyển tôn thân và cho phép chòm Châm thờ phụng chu đáo để mong được vị thần bảo vệ cho đất nước, che chở cho nhân dân.

*(Nguồn tư liệu: Địa chí Ngọc Lặc, trang 903, 904)*

## **IV. QUẢNG TRƯỜNG KẾT HỢP SÂN VẬN ĐỘNG**

### **1. Quảng trường Hạc thành**

#### **HẠC THÀNH:**

Hạc thành hay thành Thọ Hạc, còn gọi là Trấn thành Thanh Hóa, thành cổ Thanh Hóa, là một thành lũy được xây dựng ở Thanh Hóa vào thời nhà Nguyễn. Ngày nay, dấu ấn của Hạc Thành là các địa điểm lâu đời ở thành phố Thanh Hóa như Bến Ngự, cửa Tả, cửa Hữu, Đông Phố, Nam Phố, Thọ Hạc, Hạc Thành, Cốc Hạ, Hàng Đồng, Hàng Than, Hàng Hương, kênh nhà Lê..

Sau khi đánh bại nhà Tây Sơn, tháng 6 năm Nhâm Tuất 1802 Nguyễn Ánh lên ngôi vua lập ra vương triều Nguyễn (Triều đại phong kiến quân chủ cuối cùng trong lịch sử Trung đại Việt Nam) lòng vẫn không yên với đất Bắc Hà, nơi có nhiều cự thần nhà Lê. Sau ngày đăng quang vua Gia Long bàn bạc chia đặt quan chức để cai quản 11 trấn Bắc Thành, ban phép khoa cử thu hút nhân tài, vỗ về sĩ phu đất Bắc. Trước khi xa giá hồi loan, ông về Nguyên miếu ở trong thành Triệu Tường, thuộc địa phận Quý Hương, Quý Huyện (Quý Hương: Gia Miêu ngoại trung. Quý Huyện: tức huyện Tống Sơn, Hà Trung, Thanh Hoá ngày nay) bái yết tiên tổ.

Truyện thuyết kể: Đêm ấy, một đêm mùa thu se lạnh nơi huyện Tống Sơn. Mưa thu như lưới giăng câu móc ngoài cửa sổ, gió núi ràn rạt thổi về nhà vua bồn chồn không yên. Một suy nghĩ bám riết trong ông: Chọn địa điểm nào để rời thành Tư Phố đặt trấn lỵ cho Trấn Thanh Hoa? Đất Thanh Hoá là đất thang mộc, núi sông ngùn ngụt linh khí. Phía Tây bắc Trấn có đất An Tôn, có thành Tây Đô nhưng là nơi đất chật hẹp, hẻo lánh, nơi đầu non cuối nước, hợp với loạn mà không hợp với trị. Phía tây nam có đất Đông phố (huyện Đông Sơn) nhà Tùy (589) đã từng chọn đặt quận trị, phía Đông Bắc có đất Duy Tinh (huyện Hậu Lộc) đời Lý (1012) chuyển về nhưng đều không có gốc vững bền.

Thao thức mãi đến tận canh ba nhà vua mệt mỏi, chập chờn đi vào giấc ngủ. Đột nhiên cửa hành cung mở xịch. Một người, mặt mũi khôi ngô, tay dài quá gối, mình như mình hạc, vóc như vóc tiên, toàn thân áo quần trắng muốt tiến đến sụp lạy trước mặt vua tâu: "Biết Bệ hạ đang trấn trở tìm địa điểm dời thành Tư Phố, Thần Bạch Hạc phái tôi đến giúp bệ hạ việc này. Ngày mai khoảng giữa giờ Thìn xin bệ hạ theo tôi định đất. Đó là nơi bền vững muôn đời, loạn có thể giữ, bình có thể trị, dẫu sau này có lần đổ nát nhưng lại hoàn như châu về Hợp Phố". Nhà vua toan hỏi thì người đó chẳng thấy đâu chỉ thấy một ánh hào quang trắng mềm mại tựa ánh trăng ngàn uyển chuyển bay qua rèm cửa. Dịu dịu mùi hương thơm kỳ lạ lan toả khắp nhà. Giật mình tỉnh giấc nhà vua mới biết mình vừa qua một giấc chiêm bao. Nửa mừng nửa sợ nhà vua tự hỏi: Thần Bạch Hạc là vị thần nào, phải chăng đây là thần Chim Lạc, cha ông xưa đã thờ là Chim Tổ, loài linh diệu giang cánh bay trên trống đồng? Như vậy linh khí của núi sông này đã giúp ta tìm ra nơi trấn lỵ cho trấn Thanh Hoa. Sáng hôm sau nhà vua kể lại chuyện trong giấc chiêm bao cho các cận thần, truyền lệnh sẵn sàng xe ngựa chờ Thần linh ứng. Nhà vua còn dặn giữa giờ Thìn hễ có người mặc áo trắng đến lập tức phải đón vào bái kiến.

Chưa đến giờ Thìn các quan hầu cận đã dõi mắt chăm chú quan sát những con đường dẫn đến Nguyên miếu. Rồi giờ Thìn cũng tới. Những lối mòn thấp thoáng trên rặng núi xa xa vẫn chẳng thấy bóng vị thần hay vị tiên nào xuất hiện. Đúng giữa giờ Thìn bỗng từ trên không vang vọng xuống tiếng chim lạ. Nhà vua cùng các quan ngựa mặt trông lên. Một con chim Hạc trắng to lớn khác thường cứ bay lượn trước sân nhà vua ngự như có ý đợi chờ. Nhà vua hiểu ra liền lên xe ngựa giá. Chỉ chờ thế chim Hạc kêu to liên mấy tiếng rồi bay trước dẫn đường. Đến một vùng đất mới có rất nhiều đầm nước xanh biếc chim Hạc ngừng cánh bay hạ xuống trước xe nhà vua gật gật đầu. Vua chưa kịp đáp lời cảm tạ thì chim Hạc đã vụt bay sang một đầm nước kế bên, thân hình đột nhiên cứ nhỏ dần nhỏ dần hoà lẫn vào các loài chim khác đang tung tăng bơi lội trên mặt nước. Nhà vua phóng tầm mắt bao quát khắp vùng. Quả là nơi sơn thủy hữu tình. Núi sông như đặt bày trên đồng xôi bãi mật. Phía đông

có dãy Linh Trường và dãy Trường Lệ làm án. Tả có long sơn long thủy, hữu có hồ phục hồ châu. Đây chính là vùng đất vua trông đợi bấy lâu nay. Vui mừng khôn xiết nhà vua chỉ tay xuống đất đồng dục bảo các quần thần: Ta sẽ dựng thành ở chính nơi này. Toà thánh đó gọi là thành Chim Hạc.

Quảng trường kết hợp sân vận động của huyện Ngọc Lặc lấy tên là Quảng trường "Hạc Thành". Tên công trình kết nghĩa giữa Thành phố Thanh Hóa và huyện Ngọc Lặc theo tinh thần Nghị quyết số 09-NQ/TU, ngày 04/11/2013 của Ban chấp hành Đảng bộ tỉnh. Công trình đã được Ban Thường vụ Thành phố Thanh Hóa và Ban Thường vụ huyện Ngọc Lặc thống nhất đặt tên cho công trình là Quảng trường Hạc Thành.

*(Trích nguồn tư liệu: Bách khoa toàn thư)*