

TỜ TRÌNH

**Về việc đặt tên 14 tuyến đường và công trình công cộng trên địa bàn
thị trấn Rừng Thông, huyện Đông Sơn**

Kính gửi: Hội đồng nhân dân tỉnh Thanh Hóa.

Ngày 07/9/2017, UBND huyện Đông Sơn có Tờ trình số 1321/TTr-UBND về việc đề nghị cấp có thẩm quyền xem xét, phê duyệt Phương án đặt tên 14 tuyến đường và 01 công trình công cộng trên địa bàn thị trấn Rừng Thông, huyện Đông Sơn. UBND tỉnh trình HĐND tỉnh quá trình xây dựng dự thảo Nghị quyết và nội dung cơ bản của dự thảo Nghị quyết như sau:

A. QUÁ TRÌNH XÂY DỰNG NGHỊ QUYẾT

Từ tháng 8/2017, UBND tỉnh đã giao Sở Văn hóa, Thể thao và Du lịch, Cơ quan Thường trực Hội đồng tư vấn cấp tỉnh về đặt tên, đổi tên đường, phố và công trình công cộng trên địa bàn tỉnh (sau đây gọi tắt là Hội đồng tư vấn) thực hiện các bước:

1. Tổ chức phiên họp của Hội đồng tư vấn thẩm định Phương án dự kiến đặt tên 14 tuyến đường và 01 công trình công cộng trên địa bàn thị trấn Rừng Thông, huyện Đông Sơn.

2. Phối hợp với UBND huyện Đông Sơn hoàn thiện hồ sơ dự kiến đặt tên 14 tuyến đường và 01 công trình công cộng trên địa bàn thị trấn Rừng Thông trên cơ sở ý kiến của các thành viên Hội đồng tư vấn.

3. Đánh giá chất lượng hồ sơ:

- Hồ sơ đặt tên 14 tuyến đường và 01 công trình công cộng trên địa bàn thị trấn Rừng Thông đảm bảo đầy đủ theo đúng quy định tại Nghị định số 91/2005/NĐ-CP ngày 11/7/2005 của Chính phủ về việc ban hành Quy chế đặt tên, đổi tên đường, phố và công trình công cộng; Thông tư số 36/2006/TT-BVHTT ngày 20/03/2006 của Bộ Văn hóa - Thông tin (nay là Bộ Văn hoá, Thể thao và Du lịch) hướng dẫn thực hiện một số điều của quy chế đặt tên, đổi tên đường, phố và công trình công cộng ban hành kèm theo Nghị định số 91/2005/NĐ-CP ngày 11/7/2005 của Chính phủ.

- Việc tổ chức triển khai lập Phương án đặt tên 14 tuyến đường và 01 công trình công cộng trên địa bàn thị trấn Rừng Thông đảm bảo đúng quy trình, quy định, công khai, dân chủ, có sự đồng thuận cao của cán bộ và nhân dân.

- Tên của các danh nhân, các địa danh đề nghị đặt tên đều có ý nghĩa sâu sắc về lịch sử - văn hóa, có sự gắn bó với tỉnh Thanh Hóa, đặc biệt là vùng đất Đông Sơn.

- Các tuyến đường, công trình công cộng dự kiến đặt tên đều đã ổn định về quy hoạch và có dự tính đến sự phát triển lâu dài.

4. Sở Văn hóa, Thể thao và Du lịch đã gửi văn bản xin ý kiến các cơ quan chuyên môn gồm: Hội Khoa học lịch sử Thanh Hóa; Ủy ban Mặt trận Tổ quốc tỉnh; Hội Liên hiệp Phụ nữ tỉnh; Đoàn TNCS Hồ Chí Minh tỉnh và một số nhà khoa học lịch sử về Phương án đặt tên 14 tuyến đường và 01 công trình công cộng trên địa bàn thị trấn Rừng Thông, huyện Đông Sơn; đồng thời, gửi văn bản đến các cơ quan truyền thông đại chúng (Báo Thanh Hóa, Đài Phát thanh và Truyền hình tỉnh, Báo Văn hóa và Đời sống, Cổng thông tin điện tử của tỉnh) để đăng tải, công bố công khai đến nhân dân biết, tham gia góp ý kiến về Phương án đặt tên 14 tuyến đường và 01 công trình công cộng trên địa bàn thị trấn Rừng Thông, huyện Đông Sơn; gửi Sở Tư pháp thẩm định dự thảo Nghị quyết của HĐND tỉnh về việc đặt tên đường và công trình công cộng trên địa bàn thị trấn Rừng Thông, huyện Đông Sơn.

5. Báo cáo UBND tỉnh tại phiên họp thường kỳ tháng 11/2017.

6. Ban Cán sự đảng UBND tỉnh báo cáo Ban Thường vụ Tỉnh ủy tại phiên họp thường kỳ tháng 11/2017.

7. UBND tỉnh hoàn thiện hồ sơ, trình Hội đồng nhân dân tỉnh xem xét, quyết nghị.

B. TÓM TẮT NỘI DUNG NGHỊ QUYẾT

I. Căn cứ xây dựng Nghị quyết:

- Căn cứ Luật Tổ chức chính quyền địa phương ngày 19 tháng 6 năm 2015;
- Căn cứ Luật Ban hành văn bản quy phạm pháp luật ngày 22 tháng 6 năm 2015;
- Căn cứ Nghị định số 91/2005/NĐ-CP ngày 11 tháng 7 năm 2005 của Chính phủ về việc ban hành Quy chế đặt tên, đổi tên đường, phố và công trình công cộng;

- Căn cứ Thông tư 36/2006/TT-BVHTT ngày 20 tháng 3 năm 2006 của Bộ Văn hóa - Thông tin (nay là Bộ Văn hóa, Thể thao và Du lịch) về việc hướng dẫn thực hiện một số điều của Quy chế đặt tên, đổi tên đường, phố và công trình công cộng kèm theo Nghị định số 91/2005/NĐ-CP ngày 11 tháng 7 năm 2005 của Chính phủ.

II. Tóm tắt nội dung Nghị quyết:

Nghị quyết về đặt tên đường và công trình công cộng trên địa bàn thị trấn Rừng Thông, huyện Đông Sơn, cụ thể như sau:

1. Đặt tên 14 tuyến đường:

1.1. Đường Lê Hy: Tuyến đường từ QL 45 (Trường Tiểu học Đông Tiến) đến Trung tâm Hội nghị huyện Đông Sơn, dài: 3,5km; rộng: 21m.

1.2. Đường Lê Thế Long: Tuyến đường giao với đường vào trường Quân sự tỉnh đến Trụ sở UBND xã Đông Tiến, dài: 4,1km; rộng: 10,5m.

1.3. Đường Nguyễn Chích: Tuyến đường từ trạm xá Biên phòng đến cổng làng Viên Khê (xã Đông Anh), dài: 2,5 km; rộng: 10,5m.

1.4. Đường Nguyễn Nhĩ Soạn: Tuyến đường từ Khối 6 thị trấn Rừng Thông đến cổng Trường THPT Đông Sơn I, dài: 1,3km; rộng: 10,5m.

1.5. *Đường Nguyễn Mộng Tuân*: Tuyến đường từ hiệu thuốc Đông Sơn (QL45) đến Công ty Thương mại Thành Lợi (TL517), dài: 1,3km; rộng: 12m.

1.6. *Đường Phương Lĩnh*: Tuyến đường từ nhà ông Bình (khu phố 5)- QL45 đến Hiệu vàng Kim Chung khu phố 3, dài: 1,29km; rộng: 4m.

1.7. *Đường Hàm Hạ*: Tuyến đường từ công sở xã Đông Tiên (QL45) đến cổng làng Viên Khê (QL47), dài: 2,7km; rộng: 3,5m.

1.8. *Đường Đông Xuân*: Tuyến đường từ cổng trường mầm non thị trấn (QL45) đến Chợ mới (QL47), dài: 2,1km; rộng: 3m.

1.9. *Đường Thống Nhất*: Tuyến đường từ Doanh trại quân đội (phân xưởng cơ khí Sư đoàn 341) đến nhà ông Cấp, khu phố Xuân Lưu (QL47), dài: 1km; rộng: 3,5m.

1.10. *Đường Trường Xuân*: Tuyến đường từ nhà bà Hà (khu phố 6) đến cầu qua kênh Bắc, dài: 3,5m; rộng: 7,5m.

1.11. *Đường Vạn Lộc*: Tuyến đường từ nhà thờ giáo xứ Toàn Tân (QL45) đến QL47, dài: 1,2km; rộng: 21m.

1.12. *Đường Thăng Bình*: Tuyến đường từ QL45 đến Khu Dân cư mới, dài: 1,8km; rộng: 10,5m.

1.13. *Đường Thiệu Thôn*: Tuyến đường từ đường tỉnh 504 đến cụm Công nghiệp Đông Tiên (QL45), dài: 1,3km; rộng: 10,5m.

1.14. *Đường Nguyễn Văn Nghi*: Tuyến đường từ QL45 (cũ) - sân vận động huyện Đông Sơn đến đường Đông Anh, xã Đông Tiên, dài: 1,3km; rộng: 10,5m.

2. Đặt tên 01 công trình công cộng:

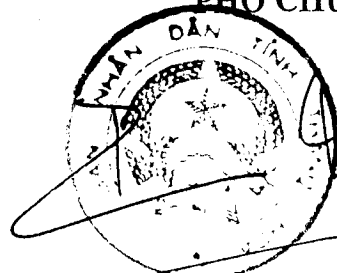
Quảng trường Hai mươi lăm tháng sáu (25/6): Nằm phía Tây Nam thị trấn Rừng Thông, giáp trụ sở UBND huyện Đông Sơn mới. Diện tích: 5ha.

UBND tỉnh trình HĐND tỉnh khóa... kỳ họp thứ ... xem xét, quyết nghị./.

Nơi nhận:

- Như trên;
 - Chủ tịch, các PCT UBND tỉnh;
 - Các Ban của HĐND tỉnh;
 - Các Đại biểu HĐND tỉnh;
 - Lãnh đạo VP. UBND tỉnh;
 - Lưu: VT, VX (2).
- CV451/2017/N300b.

KT. CHỦ TỊCH
PHÓ CHỦ TỊCH



Phạm Đăng Quyền

Số: /NQ-HĐND

Thanh Hóa, ngày tháng năm 2017

Dư thảo

NGHỊ QUYẾT

Về việc đặt tên 14 tuyến đường và 01 công trình công cộng trên địa bàn thị trấn Rừng Thông, huyện Đông Sơn

**HỘI ĐỒNG NHÂN DÂN TỈNH THANH HÓA
KHÓA ..., KỲ HỌP THỨ**

Căn cứ Luật Tổ chức chính quyền địa phương ngày 19 tháng 6 năm 2015;

Căn cứ Nghị định số 91/2005/NĐ-CP ngày 11 tháng 7 năm 2005 của Chính phủ về việc ban hành Quy chế đặt tên, đổi tên đường, phố và công trình công cộng;

Căn cứ Thông tư 36/2006/TT-BVHTT ngày 20 tháng 3 năm 2006 của Bộ Văn hóa - Thông tin (nay là Bộ Văn hóa, Thể thao và Du lịch) về việc hướng dẫn thực hiện một số điều của Quy chế đặt tên, đổi tên đường, phố và công trình công cộng kèm theo Nghị định số 91/2005/NĐ-CP ngày 11 tháng 7 năm 2005 của Chính phủ;

Xét Tờ trình số /TTr-UBND ngày..... tháng năm 2017 của Ủy ban nhân dân tỉnh về việc đặt tên 14 tuyến đường và 01 công trình công cộng trên địa bàn thị trấn Rừng Thông, huyện Đông Sơn; Báo cáo thẩm tra số /BC-HĐND ngày tháng năm 2017 của Ban Pháp chế Hội đồng nhân dân tỉnh và ý kiến của đại biểu Hội đồng nhân dân tỉnh tại kỳ họp,

QUYẾT NGHỊ:

Điều 1. Đặt tên 14 tuyến đường và 01 công trình công cộng trên địa bàn thị trấn Rừng Thông, huyện Đông Sơn, cụ thể như sau:

I. Đặt tên 14 tuyến đường:

1. Đường Lê Hy: Tuyến đường từ Trường Tiểu học Đông Tiến-Km67+700-QL45 đến Trung tâm Hội nghị huyện Đông Sơn, dài: 3,5km; rộng: 21m.

2. Đường Lê Thế Long: Tuyến đường từ Km71+800- QL45 đến Km67+700-QL45, dài: 4,1km; rộng: 10,5m.

3. Đường Nguyễn Chích: Tuyến đường từ Trạm xá Biên phòng (Km23+300-QL47) đến cổng làng Viên Khê (Km25+800- QL47), dài: 2,5 km; rộng: 10,5m.

4. Đường Nguyễn Nhữ Soạn: Tuyến đường từ Km23+700- QL47 cũ đến cổng trường THPT Đông Sơn I (Km25+00- QL47), dài: 1,3km; rộng: 10,5m.

5. Đường Nguyễn Mộng Tuân: Tuyến đường từ Km71+50- QL45 đến Km0+850 (TL517), dài: 1,3km; rộng: 12m.

6. *Đường Phương Linh*: Tuyến đường từ Km71+800- QL45 đến Trung tâm Văn hóa Thể thao huyện Đông Sơn, dài: 1,29km; rộng: 4m.
7. *Đường Hàm Hạ*: Tuyến đường từ Km67+580 (QL45) đến Công làng Viên Khê (Km25+800 -QL 47), dài: 2,7km; rộng: 3,5m.
8. *Đường Đông Xuyên*: Tuyến đường từ cổng trường mầm non thị trấn (QL45) đến Chợ mới (QL47), dài: 2,1km; rộng: 3m.
9. *Đường Thống Nhất*: Tuyến đường từ Km70+800- QL 45 đến Km25+600 QL47 cũ, dài: 1km; rộng: 3,5m.
10. *Đường Trường Xuân*: Tuyến đường từ giáp ranh địa giới xã Đông Tân đến cầu qua kênh Bắc, dài: 3,5m; rộng: 7,5m.
11. *Đường Vạn Lộc*: Tuyến đường từ Nhà thờ giáo xứ Toàn Tân (Km69+700-QL45) đến Km25+600 (QL47 cũ), dài: 1,2km; rộng: 21m.
12. *Đường Thăng Bình*: Tuyến đường từ Km69+200- QL 45 đến Km26+250 QL47, dài: 1,8km; rộng: 10,5m.
13. *Đường Thiệu Thốn*: Tuyến đường từ đường tỉnh 504 đến cụm Công nghiệp Đông Tiên (QL45), dài: 1,3km; rộng: 10,5m.
14. *Đường Nguyễn Văn Nghi*: Tuyến đường từ Km68+900- QL 45 đến đường Đông Anh - Đông Tiến, dài: 1,3km; rộng: 10,5m.

II. Đặt tên 01 công trình công cộng:

Quảng trường Hai mươi lăm tháng sáu (25/6): Nằm phía Tây Nam thị trấn Rừng Thông, giáp trụ sở UBND huyện Đông Sơn mới. Diện tích: 5ha.

Điều 2. Giao Ủy ban nhân dân tỉnh căn cứ Nghị quyết này và các quy định hiện hành của pháp luật tổ chức triển khai thực hiện.

Điều 3. Thường trực Hội đồng nhân dân tỉnh, các Ban của Hội đồng nhân dân tỉnh và các đại biểu Hội đồng nhân dân tỉnh trong phạm vi chức năng, nhiệm vụ, quyền hạn của mình giám sát việc thực hiện Nghị quyết này.

Nghị quyết này đã được Hội đồng nhân dân tỉnh Thanh Hóa khóa, Kỳ họp thứ, thông qua ngày, tháng, năm 2017 và có hiệu lực kể từ ngày, tháng, năm 2017./.

Nơi nhận:

- VP Quốc hội, VP Chủ tịch nước, VP Chính phủ;
- Bộ Văn hóa, Thể thao và Du lịch;
- Ban Thương vụ Tỉnh ủy;
- Thường trực HĐND, UBND, UBMTTQ tỉnh;
- Đoàn đại biểu Quốc hội tỉnh;
- Các Ban HĐND tỉnh, các đại biểu HĐND tỉnh;
- Các sở, ban, ngành, đoàn thể, đơn vị cấp tỉnh;
- Thường trực HĐND, UBND các huyện, thị xã, TP;
- Báo Thanh Hóa, Đài PT&TH Thanh Hóa;
- Lưu: VP Văn phòng UBND và HĐND tỉnh.

CHỦ TỊCH

Trịnh Văn Chiến

BÁO CÁO THẨM ĐỊNH

Dự thảo Nghị quyết về việc đặt tên đường và công trình công cộng trên địa bàn thị trấn Rừng Thông, huyện Đông Sơn

Kính gửi: Chủ tịch UBND tỉnh Thanh Hóa

Thực hiện ý kiến chỉ đạo của Phó Chủ tịch UBND tỉnh tại Công văn số 13314/UBND-VX ngày 31/10/2017 và Công văn số 3016/SVHTTDL-NVVH ngày 03/11/2017 về việc giao thẩm định Nghị quyết của HĐND tỉnh về việc đặt tên đường và công trình công cộng trên địa bàn thị trấn Rừng Thông, huyện Đông Sơn. Sau khi nghiên cứu hồ sơ dự thảo, căn cứ các quy định của pháp luật hiện hành, Sở Tư pháp có ý kiến như sau:

1. Về thẩm quyền ban hành văn bản:

Điều 16 Nghị định số 91/2005/NĐ-CP ngày 11/7/2005 của Chính phủ về việc ban hành quy chế đặt tên, đổi tên đường, phố và công trình công cộng quy định: *“Hội đồng nhân dân tỉnh, thành phố trực thuộc Trung ương có thẩm quyền quyết định đặt tên, đổi tên đường phố; công trình công cộng có quy mô lớn, có ý nghĩa”*.

Căn cứ quy định trên thì Hội đồng nhân dân tỉnh ban hành Nghị quyết về việc đặt tên đường và công trình công cộng trên địa bàn thị trấn Rừng Thông, huyện Đông Sơn là phù hợp và đúng thẩm quyền.

2. Về nội dung văn bản:

Dự thảo đã đặt tên đầy đủ cho 14 tuyến đường và 01 công trình công cộng trên địa bàn thị trấn Rừng Thông, huyện Đông Sơn. Tuy nhiên, tại Điểm 4, Khoản 1, Điều 1 về đặt tên đường Nguyễn Nhữ Soạn, theo đó chiều rộng mặt đường không thống nhất với Phương án số 1657/PA-UBND ngày 31/10/2017 của Ban Chỉ đạo đặt tên đường, phố thị trấn Rừng Thông (dự thảo Nghị quyết là 12m nhưng trong Phương án lại là 10,5m). Do vậy, đề nghị cơ quan soạn thảo chỉnh sửa lại dự thảo Nghị quyết cho phù hợp, thống nhất với Phương án số 1657/PA-UBND.

4. Về thể thức và kỹ thuật trình bày văn bản:


Dự thảo văn bản đã đảm bảo về thể thức và kỹ thuật trình bày văn bản theo đúng quy định của pháp luật.

Kính trình Chủ tịch UBND tỉnh xem xét, quyết định./.

Nơi nhận:

- Như kính gửi;
- Sở Văn hóa, Thể thao và Du lịch;
- Lưu: VT, XDVB .

GIÁM ĐỐC



Bùi Đình Sơn

Thanh Hoá, ngày 06 tháng 10 năm 2017

BIÊN BẢN

Họp Hội đồng Tư vấn thẩm định hồ sơ của UBND huyện Đông Sơn về việc đặt tên đường và công trình công cộng trên địa bàn thị trấn Rừng Thông, huyện Đông Sơn

Thực hiện Công văn số 11973/UBND-VX ngày 02/10/2017 của UBND tỉnh về việc giao Giám đốc Sở Văn hóa, Thể thao và Du lịch- Phó Chủ tịch Hội đồng Tư vấn chủ trì, tổ chức họp Hội đồng Tư vấn đặt tên, đổi tên đường, phố và công trình công cộng để xem xét, thẩm định hồ sơ của UBND huyện Đông Sơn về đặt tên đường và công trình công cộng trên địa bàn thị trấn Rừng Thông.

Sau một thời gian chuẩn bị, bộ phận thư ký của Hội đồng tư vấn đã hướng dẫn UBND huyện Đông Sơn lập phương án chi tiết đặt tên đường và công trình công cộng trên địa bàn thị trấn Rừng Thông, hiện tại đã đảm bảo hồ sơ trình Hội đồng tư vấn xem xét tổ chức cuộc họp

Hôm nay, ngày 06/10/2017 vào lúc 14h00' tại phòng họp tầng 2, Sở Văn hóa, Thể thao và Du lịch tổ chức cuộc họp Hội đồng Tư vấn đặt tên, đổi tên đường, phố và công trình công cộng để xem xét, thẩm định hồ sơ của UBND huyện Đông Sơn về đặt tên đường và công trình công cộng trên địa bàn thị trấn Rừng Thông

* Thành viên Hội đồng Tư vấn tham dự hội nghị gồm:

1. Ông Phạm Duy Phương, Giám đốc Sở Văn hóa, Thể thao và Du lịch - Phó Chủ tịch Thường trực
Ủy viên Hội đồng
2. Ông Nguyễn Xuân Thanh, Phó Giám đốc Sở Văn hóa, Thể thao và Du lịch
3. Ông Hoàng Bá Tường, Phó Trưởng ban Ban Tuyên giáo Tỉnh ủy
4. Ông Nguyễn Minh Huân, Phó Giám đốc Sở Xây dựng
5. Ông Nguyễn Đức Trung, Phó Giám đốc Sở Giao thông Vận tải
6. Tiến Sỹ Đỗ Hữu Thích, nguyên Trưởng Ban Tuyên giáo Tỉnh ủy
7. Tiến sỹ Lê Ngọc Tạo, Phó Chủ tịch TT Hội Khoa học lịch sử Thanh Hóa
8. Ông Lê Thế Thiệp, Viện trưởng Viện QH Xây dựng Thanh Hoá

9. Ông Viên Đình Lưu, nguyên TP QLDSVH, Sở VH TTDL
10. Ông Phạm Tân, Tổng Thư ký Hội Khoa học lịch sử Thanh Hóa
11. Ông Nguyễn Đồng Tâm, Chủ tịch Hội Văn học Nghệ thuật Thanh Hoá
12. Ông Phạm Văn Tuấn, Giám đốc Trung tâm bảo tồn di sản Thanh Hóa

* *Vắng*

1. Họa sỹ Hoàng Hoa Mai, nguyên Giám đốc Sở Văn hóa- thông tin
2. Ông Phùng Đình Ảnh, Phó Giám đốc Sở Tài nguyên và Môi trường (đã chuyển công tác)

2. Về phía huyện Đông Sơn

- Ông Nguyễn Đình Thông, Phó Chủ tịch UBND huyện Đông Sơn
- Ông Lê Thị Phương- Trưởng phòng Văn hóa Thông tin huyện Đông Sơn

Nội dung cuộc họp:

Sau khi Hội đồng Tư vấn nghe lãnh đạo huyện Đông Sơn báo cáo chi tiết theo bản đồ quy hoạch về các tên đường, phố và công trình công cộng đề xuất đặt tại thị trấn Rừng Thông

- Căn cứ các quy định tại Nghị định số 91/NĐ/2005/NĐ-CP ngày 11/7/2005 của Chính phủ và Thông tư 36/2006/TT-BVHTTDL ngày 20/3/2006 của Bộ Văn hóa-thông tin (nay là Bộ Văn hóa, Thể thao và Du lịch), các thành viên của Hội đồng Tư vấn đã thảo luận và thống nhất một số nội dung cụ thể như sau:

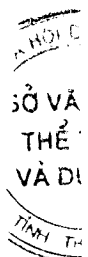
Phương án đặt tên đường và công trình công cộng trên địa bàn thị trấn Rừng Thông của huyện Đông Sơn cơ bản bám sát các quy định tại Nghị định số 91/NĐ/2005/NĐ-CP ngày 11/7/2005 của Chính phủ và Thông tư 36/2006/TT-BVHTTDL ngày 20/3/2006 của Bộ Văn hóa- thông tin (nay là Bộ Văn hóa, Thể thao và Du lịch)

Hội đồng Tư vấn đánh giá cao phương án chuẩn bị của huyện Đông Sơn đã bám sát thực trạng của tên đường, phố, công trình công cộng tại huyện, phù hợp, gắn bó với vùng đất địa phương phù hợp tốc độ phát triển đô thị và phát triển đô thị hóa cao của thị trấn Rừng Thông

Hội đồng Tư vấn đề nghị huyện Đông Sơn xem xét, nghiên cứu 03 tên đường dự kiến đặt là **Áu Cơ, Trần Phú, Lê Thánh Tông** nên thay bằng các tên danh nhân tiêu biểu khác gắn bó mật thiết với địa phương, là người địa phương.

Sở Văn hóa, Thể thao và Du lịch, Cơ quan Thường trực Hội đồng Tư vấn đề nghị UBND huyện Đông Sơn nghiên cứu hoàn thiện phương án đặt tên 15 tuyến đường và 01 công trình công cộng gửi về Sở Văn hóa, Thể thao và Du lịch để báo cáo UBND tỉnh

- Hội đồng Tư vấn đánh giá cao phương án chuẩn bị của huyện UBND Đông Sơn: Khoa học và công phu, bám sát thực trạng của tên đường, phố, công trình công



cộng tại huyện; nhu cầu đặt tên thị trấn Rừng Thông phù hợp tốc độ phát triển đô thị và phát triển đô thị hóa cao


- Phương án đặt tên cơ bản nghiêm túc bám sát các quy định tại Nghị định số 91/NĐ/2005/NĐ-CP ngày 11/7/2005 của Chính phủ và Thông tư 36/2006/TT-BVHTTDL ngày 20/3/2006 của Bộ Văn hóa- thông tin (nay là Bộ Văn hóa, Thể thao và Du lịch)

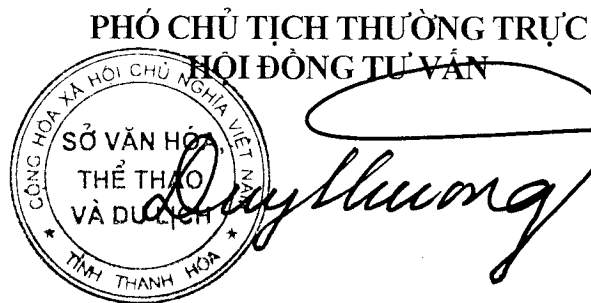
- Tên do UBND huyện đề xuất đặt tên đường và công trình công cộng rất phù hợp, gắn bó với vùng đất địa phương

Nội dung nghiên cứu điều chỉnh :

Đề nghị huyện Đông Sơn nghiên cứu xem xét sửa đổi 03 tên đường dự kiến đặt tên : ***Áu Cơ, Trần Phú, Lê Thánh Tông*** bằng các tên danh nhân tiêu biểu khác gắn bó mật thiết với địa phương, là người địa phương.

Hội đồng Tư vấn đề nghị UBND huyện Đông Sơn chỉnh sửa, hoàn thiện phương án đặt tên 15 tuyến đường và 01 công trình công cộng gửi về Sở Văn hóa, Thể thao và Du lịch để báo cáo UBND tỉnh.

Hội nghị kết thúc lúc 15h30', ngày 06/10/2017. 



GIÁM ĐỐC SỞ VĂN HÓA, THỂ THAO VÀ DU LỊCH
Phạm Duy Phương

PHÓ CHỦ TỊCH THƯỜNG TRỰC
HỘI ĐỒNG TƯ VẤN
SỞ VĂN HÓA, THỂ THAO VÀ DU LỊCH
TỈNH THANH HÓA

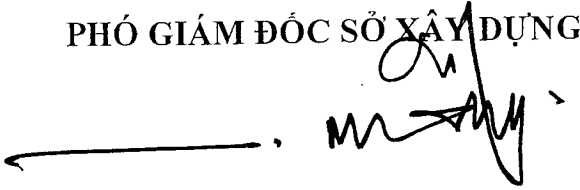
THÀNH VIÊN HỘI ĐỒNG TƯ VẤN

PHÓ TRƯỞNG BAN TUYÊN GIÁO
TỈNH ỦY



Hoàng Bá Tường

PHÓ GIÁM ĐỐC SỞ XÂY DỰNG



Nguyễn Minh Huân

PHÓ GIÁM ĐỐC SỞ
GIAO THÔNG VẬN TẢI



Nguyễn Đức Trung

NGUYÊN TRƯỞNG BAN
TUYÊN GIÁO TỈNH ỦY



Tiến sỹ
Đỗ Hữu Thích

PHÓ CHỦ TỊCH HỘI KHOA HỌC
LỊCH SỬ THANH HÓA



Tiến sỹ
Lê Ngọc Tạo

GIÁM ĐỐC TRUNG TÂM
BẢO TỒN DSVH



Phạm Văn Tuấn

PHÓ GIÁM ĐỐC SỞ VHTTDL




Nguyễn Xuân Thanh

NGUYÊN TP QUẢN LÝ DI SẢN
SỞ VHTTDL



Viên Đình Lưu

CHỦ TỊCH HỘI VĂN HỌC NGHỆ
THUẬT TỈNH THANH HÓA



Nguyễn Đồng Tâm

TỔNG THƯ KÝ HỘI KHOA HỌC
LỊCH SỬ THANH HÓA



Phạm Tấn

VIỆN TRƯỞNG
VIỆN QUY HOẠCH
VÀ KIẾN TRÚC



Lê Thế Thiệp

VIỆT NAM

TỔNG HỢP XIN Ý KIẾN CÁC CƠ QUAN CHUYÊN MÔN VÀ NHÂN DÂN
Về việc đặt tên 14 tuyến đường và 01 công trình công cộng trên địa bàn
thị trấn Rừng Thông, huyện Đông Sơn

I. Xin ý kiến các cơ quan chuyên môn

STT	Tên cơ quan chuyên môn	Ý kiến
1.	Hội Khoa học lịch sử tỉnh	Đồng ý
2.	Ủy ban mặt trận tổ quốc tỉnh	Đồng ý
3.	Hội Liên hiệp Phụ nữ tỉnh	Đồng ý
4.	Đoàn TNCS Hồ Chí Minh tỉnh	Đồng ý
5.	Hội Văn học nghệ thuật Thanh Hóa	Đồng ý

II. Công bố công khai để nhân dân tham gia ý kiến trên hệ thống trang thông tin điện tử và trên hệ thống báo, đài

STT	Tên cơ quan, đơn vị	Ý kiến phản hồi
1.	Báo Thanh Hóa	Không có ý kiến
2.	Báo Văn hóa và đời sống	Không có ý kiến
3.	Đài Phát thanh và Truyền hình tỉnh	Không có ý kiến

la

UBND TỈNH THANH HÓA
HỘI VĂN HỌC NGHỆ THUẬT

CỘNG HÒA XÃ HỘI CHỦ NGHĨA VIỆT NAM
Độc lập - Tự do - Hạnh phúc

Số: 128/CV-VHNT

Thanh Hóa, ngày 03 tháng 11 năm 2017

V/v góp ý vào dự thảo đặt tên đường
và công trình công cộng trên địa
bàn thị trấn Rừng Thông.

Kính gửi: Sở Văn hóa, Thể thao và Du lịch Thanh Hóa

Hội Văn học nghệ thuật Thanh Hóa là thành viên Hội đồng tư vấn đặt tên đường, phố, công trình công cộng tỉnh Thanh Hóa đã tham dự cuộc họp của Hội đồng và tham gia ý kiến về đặt tên đường và công trình công cộng trên địa bàn thị trấn Rừng Thông huyện Đông Sơn.


Chúng tôi thấy thị trấn Rừng Thông huyện Đông Sơn đã tiếp thu ý kiến đóng góp của Hội đồng và đã đưa ra Phương án hợp lý.

Hội Văn học nghệ thuật Thanh Hóa thống nhất với Phương án của thị trấn Rừng Thông huyện Đông Sơn./.

Nơi nhận:

- Như trên;
- Lưu VT.

CHỦ TỊCH HỘI VHNT THANH HÓA



Nguyễn Đồng Tâm

BCH ĐOÀN TỈNH THANH HÓA

Số: 23- CV/TĐTN-BTG

*“V/v góp ý về việc đặt tên đường, công trình công
cộng trên địa bàn thị trấn Rừng Thông”*

ĐOÀN TNCS HỒ CHÍ MINH

Thanh Hóa, ngày 8 tháng 11 năm 2017

Kính gửi: Sở Văn hóa, Thể thao và Du lịch Thanh Hóa

Ngày 06/11/2017, Ban Thường vụ Tỉnh đoàn Thanh Hóa nhận được Công văn số 3003/SVHTTDL-NVVH của Sở Văn hóa, Thể thao và Du lịch về việc *“Xin ý kiến đặt tên đường và công trình công cộng trên địa bàn thị trấn Rừng Thông”*. Sau khi nghiên cứu Phương án đặt tên đường và công trình công cộng trên địa bàn thị trấn Rừng Thông, Ban Thường vụ Tỉnh đoàn thống nhất với nội dung của Phương án.

Xin trân trọng cảm ơn!

Nơi nhận

- Như kính gửi;
- Lưu Ban TG, VT^(03b).

**TM. BAN THƯỜNG VỤ TỈNH ĐOÀN
PHÓ BÍ THƯ**

(Đã ký)

Lê Văn Châu

HỘI LHPN TỈNH THANH HÓA
BAN THƯỜNG VỤ

Số: *439* /BTV-GĐXH

V/v tham gia ý kiến đặt tên đường và công trình công cộng trên địa bàn thị trấn Rừng Thông, tỉnh Thanh Hóa.

CỘNG HÒA XÃ HỘI CHỦ NGHĨA VIỆT NAM
Độc lập - Tự do - Hạnh phúc

Thanh Hóa, ngày *02* tháng 11 năm 2017

Kính gửi: Sở Văn hóa, Thể thao và Du lịch tỉnh Thanh Hóa.


Hội Liên hiệp phụ nữ tỉnh Thanh Hoá nhận được công văn số 3003/SVHTTDL-NVVH, ngày 02 tháng 11 năm 2017 của Sở Văn hóa, Thể thao và Du lịch tỉnh Thanh Hóa, về việc xin ý kiến đặt tên đường và công trình công cộng trên địa bàn thị trấn Rừng Thông, tỉnh Thanh Hóa. Sau khi nghiên cứu thảo luận, Ban Thường vụ Hội LHPN tỉnh thống nhất với phương án đặt tên đường, phố và công trình công cộng trên địa bàn thị trấn Rừng Thông của UBND huyện Đông Sơn.

Ban Thường vụ Hội LHPN tỉnh đề nghị Sở Văn hóa, Thể thao và Du lịch tỉnh tổng hợp, hoàn thiện văn bản trình UBND tỉnh phê duyệt./.

Nơi nhận:

- Như kính gửi;
- Lưu: VT, Ban GDXH.

TM. BAN THƯỜNG VỤ
PHÓ CHỦ TỊCH



Lương Thị Hoa

ỦY BAN MTTQ VIỆT NAM
TỈNH THANH HOÁ
BAN THƯỜNG TRỰC

CỘNG HOÀ XÃ HỘI CHỦ NGHĨA VIỆT NAM
Độc lập - Tự do - Hạnh phúc

Số: *M66*/CV-MTTH-BTT
V/việc góp ý đặt tên đường và
công trình công cộng trên địa bàn
thị trấn Rừng Thông

Thanh Hóa, ngày 06 tháng 11 năm 2017

Kính gửi: Sở Văn hóa, Thể thao và Du lịch tỉnh Thanh Hóa.

Căn cứ công văn số 3003/SVHTTDL-NVVH ngày 02/11/2017 của Sở Văn hóa, Thể thao và Du lịch tỉnh Thanh Hóa về việc xin ý kiến đặt tên đường và công trình công cộng trên địa bàn Thị trấn Rừng Thông, huyện Đông Sơn. Ban Thường trực ủy ban MTTQ tỉnh Thanh Hóa có ý kiến như sau:


Thông nhất với việc giữ nguyên tên gọi của 12 khu dân cư, 14 tuyến đường, tên đường và bổ sung kèm thuyết minh cho nhân vật, sự kiện được chọn đặt tên đường, phố và công trình công cộng như trong Phương án số 1657/PA-UBND ngày 31/10/2017 và Công văn số 1671/UBND-VHTT ngày 02/11/2017 của UBND huyện Đông Sơn về việc đặt tên đường phố, và công trình công cộng trên địa bàn thị trấn Rừng Thông, huyện Đông Sơn.

Đề nghị Sở Văn hóa, Thể thao và Du lịch hoàn thiện hồ sơ, tổng hợp báo cáo Chủ tịch UBND tỉnh, trình HĐND tỉnh xem xét, quyết định./.

Nơi nhận:

- Như kính gửi;
- Lưu VT, Ban Tuyên giáo.

TM. BAN THƯỜNG TRỰC
PHÓ CHỦ TỊCH


Nguyễn Văn Tông

Số ~~47~~ HKHLS-TH

V/V lấy ý kiến góp ý đặt tên đường và công
trình công cộng trên địa bàn thị trấn Rừng
Thông, huyện Đông Sơn

Thanh Hóa, ngày 10 tháng 11 năm 2017

Kính gửi: Giám đốc Sở Văn hóa Thể thao và Du lịch Thanh Hóa

Nhận được công văn số 3003/SVHTTDL-NVVH ngày 2 – 11 – 2017 của quý
Sở Văn hóa Thể thao và Du lịch Thanh Hóa cùng hồ sơ “Phương án đặt tên
đường, phố và công trình công cộng trên địa bàn thị trấn Rừng Thông” mà
UBND huyện Đông Sơn lập để xin ý kiến phê duyệt của tỉnh. Hội KHLS Thanh
Hóa sau khi xem xét kỹ, xin có ý kiến chính thức như sau:

1. Việc lập phương án đặt tên đường, phố và công trình công cộng trên địa
bàn thị trấn Rừng Thông của UBND huyện Đông Sơn là đảm bảo quy
định, quy trình nhà nước và tỉnh đã đề ra.
2. Những địa danh và nhân vật, sự kiện lịch sử đặt tên đường phố và công
trình công cộng trên địa bàn thị trấn Rừng Thông mà UBND huyện Đông
Sơn đề xuất là rất có ý nghĩa và phù hợp với tính chất, đặc điểm riêng của
huyện Đông Sơn. Vì vậy Hội KHLS hoàn toàn thống nhất, đồng ý với đề
suất của huyện Đông Sơn như đã nêu trong phương án đề ngày 2/11/2017,
trong đó gồm tên 10 đường đã có, 4 đường quy hoạch và tên 01 quảng
trường (25/6).


Vậy xin gửi ý kiến đóng góp của Hội KHLS Thanh Hóa lên quý Sở để xem
xét, tập hợp; báo cáo lên cấp có thẩm quyền phê duyệt phương án mà huyện
Đông Sơn đã lập.

Hội Khoa học lịch sử Thanh Hóa xin trân trọng báo cáo./.

Nơi nhận:

- Như Kính gửi;
- Phòng Quản lý Văn hóa;
- Lưu VP.

**TM. HỘI KHOA HỌC LỊCH SỬ
THANH HÓA
TỔNG THƯ KÝ**



TỈNH ỦY THANH HÓA
BÁO THANH HÓA

*

Số: CV/BTH

ĐẢNG CỘNG SẢN VIỆT NAM

Thanh Hóa, ngày 6 tháng 11 năm 2017

Kính gửi: Sở Văn hóa, Thể thao và Du lịch

Báo Thanh Hóa nhận được công văn số 3004/SVHTTDL-NVVH về việc xin ý kiến đặt tên đường và công trình công cộng trên địa bàn thị trấn Rừng Thông, huyện Đông Sơn. Báo Thanh Hóa đã đăng tải nội dung phương án đặt tên đường, phố và công trình công cộng trên địa bàn thị trấn Rừng Thông (trong văn bản gửi kèm) trên Báo Thanh Hóa điện tử.

Sau khi đăng tải đến nay, Báo Thanh Hóa không nhận được ý kiến phản hồi của bạn đọc và nhân dân về phương án trên.

Nơi nhận:

- Như trên;
- Ban Biên tập;
- Lưu VT.

**TM. BAN BIÊN TẬP
KT. TỔNG BIÊN TẬP
PHÓ TỔNG BIÊN TẬP**

(Đã ký)

Ngô Quang Tự

SỞ VĂN HÓA, THỂ THAO & DU LỊCH
THANH HÓA
BÁO VĂN HÓA & ĐỜI SỐNG

CỘNG HÒA XÃ HỘI CHỦ NGHĨA VIỆT NAM
Độc lập - Tự do - Hạnh phúc

Số 2/4/BVH&ĐS

Thanh Hóa, ngày 06 tháng 11 năm 2017

V/v góp ý đặt tên đường và công trình
công cộng trên địa bàn thị trấn Rừng Thông

Kính gửi: Sở Văn hóa, Thể thao & Du lịch Thanh Hóa

Thực hiện Công văn số 3004/SVHTTDL-NVVH ngày 02 tháng 11 năm 2017 của Sở Văn hóa, Thể thao & Du lịch Thanh Hóa về việc xin ý kiến đặt tên đường và công trình công cộng trên địa bàn thị trấn Rừng Thông, huyện Đông Sơn.

Sau khi xem xét, nghiên cứu Báo Văn hóa & Đời sống nhất trí với phương án đặt tên đường và công trình công cộng trên địa bàn thị trấn Rừng Thông, huyện Đông Sơn.

Báo Văn hóa & Đời sống tiếp tục đăng tải nội dung trên, để nhân dân đóng góp ý kiến về đặt tên đường và công trình công cộng trên địa bàn thị trấn Rừng Thông, huyện Đông Sơn.

Vậy Báo Văn hóa & Đời sống báo cáo để Lãnh đạo Sở biết và tổng hợp .

Nơi nhận

- Như kính gửi;
- Lưu Báo VH&ĐS.



UBND TỈNH THANH HOÁ
ĐÀI PHÁT THANH & TRUYỀN HÌNH

CỘNG HOÀ XÃ HỘI CHỦ NGHĨA VIỆT NAM
Độc lập - Tự do - Hạnh phúc

Số 639/PTTH

Thanh Hoá, ngày 6 tháng 11 năm 2017

V/v: “Đăng tải thông tin trên báo chí và Tổng hợp ý kiến đặt tên đường và công trình công cộng trên địa bàn thị trấn Rừng Thông, huyện Đông Sơn”

Kính gửi: Sở Văn hóa, Thể thao và Du lịch


Đài Phát Thanh và Truyền hình Thanh Hóa nhận được công văn số 3004/SVHTTDL-NVVH của Sở Văn hóa Thể Thao và Du lịch về việc tổng hợp ý kiến phản hồi của nhân dân đối với phương án đặt tên đường và công cộng trên địa bàn thị trấn Rừng Thông, huyện Đông Sơn. Sau khi đăng tải công khai phương án để nhân dân tham gia ý kiến, Đài Phát Thanh và Truyền Hình Thanh Hóa chưa nhận được một ý kiến nào khác với Phương án số 1657/PA-UBND ngày 31 tháng 10 năm 2017 của Ủy ban nhân dân huyện Đông Sơn.

Đài Phát thanh và Truyền hình Thanh Hóa trân trọng gửi ý kiến tổng hợp tới quý đơn vị./.

Nơi nhận:

- Như trên;
- Giám đốc- TBT (Đề b/c)
- Lưu văn thư

KT.GIÁM ĐỐC
PHÓ GIÁM ĐỐC



Phạm Văn Báu

**ỦY BAN NHÂN DÂN
HUYỆN ĐÔNG SƠN**

**CỘNG HÒA XÃ HỘI CHỦ NGHĨA VIỆT NAM
Độc lập – Tự do – Hạnh phúc**

Số: ~~1671~~/UBND-VHTT

Đông Sơn, ngày 02 tháng 11 năm 2017

V/v điều chỉnh Phương án đặt tên
đường phố, công trình công cộng
trên địa bàn thị trấn Rừng Thông.

Kính gửi: Sở Văn hóa, Thể thao và Du lịch Thanh Hóa.

Căn cứ Nghị định số 91/2005/NĐ-CP ngày 11/7/2005 của Chính phủ về việc ban hành Quy chế đặt tên, đổi tên đường, phố và công trình công cộng; Thông tư số 36/2006/TT-BVHTT ngày 20/3/2006 của Bộ Văn hóa – Thông tin (nay là Bộ Văn hóa, Thể thao và Du lịch) hướng dẫn thực hiện một số điều của Nghị định số 91/2005/NĐ-CP ngày 11/7/2005 của Chính phủ;

Trên cơ sở ý kiến của Hội đồng Tư vấn đặt tên, đổi tên đường, phố, công trình công cộng tỉnh Thanh Hóa đối với Phương án đặt tên đường, phố, công trình công cộng trên địa bàn thị trấn Rừng Thông; sau khi thực hiện các quy trình theo quy định.

UBND huyện Đông Sơn báo cáo Phương án Đặt tên đường, phố, công trình công cộng trên địa bàn thị trấn Rừng Thông trình Sở Văn hóa, Thể thao và Du lịch, UBND Tỉnh, Hội đồng nhân dân Tỉnh xem xét, cho ý kiến.

(Gửi kèm Phương án đã được điều chỉnh và văn bản thống nhất của các tổ chức)./.

Nơi nhận:

- Như trên;
- Phòng Nghiệp vụ Văn hóa;
- Lưu: VT.



PHƯƠNG ÁN

Đặt tên đường, phố và công trình công cộng trên địa bàn thị trấn Rừng Thông

*(Ban hành kèm theo công văn số 1671/UBND-VHTT ngày 02/11/2017
của UBND huyện Đông Sơn)*

I. SỰ CẦN THIẾT VÀ CƠ SỞ ĐỂ XÂY DỰNG PHƯƠNG ÁN.

1. Sự cần thiết:

Thị trấn Rừng Thông được thành lập ngày 03 tháng 04 năm 1992 theo Quyết định của Hội đồng Bộ trưởng, nay là Chính phủ. Từ ngày 15 tháng 5 năm 2015, thực hiện Nghị quyết 935/2015/NQ-UBTVQH13 của UBTVQH về sáp nhập xã Đông Xuân, điều chỉnh địa giới hành chính xã Đông Tiến, Đông Anh mở rộng thị trấn Rừng Thông, vị trí địa lý của thị trấn Rừng Thông được xác định tiếp giáp các vùng lân cận:

- Phía Bắc giáp xã Đông Lĩnh, Đông Tiến, Đông Thanh;
- Phía Nam giáp xã Đông Tân, Đông Thịnh;
- Phía Tây giáp Đông Thịnh, Đông Anh;
- Phía Đông giáp xã Đông Lĩnh;

Thị trấn Rừng Thông là trung tâm huyện lỵ của huyện Đông Sơn, với diện tích tự nhiên 595,57 ha, dân số 12.400 nhân khẩu gồm 4000 hộ, được phân bố thành 12 khu dân cư. Hệ thống giao thông Thị trấn có Quốc lộ 45, 47 đi qua, là trục nối thành phố Thanh Hóa với các huyện phía tây Thanh Hoá. Đây chính là điều kiện thuận lợi về giao lưu phát triển kinh tế - văn hoá - xã hội của thị trấn Rừng Thông.

Trong những năm qua, thực hiện công cuộc đổi mới do Đảng lãnh đạo, thị Trấn Rừng Thông đã có những bước phát triển vững chắc trên mọi lĩnh vực CT - KT - VH - XH, ANQP. Cơ sở hạ tầng đô thị ngày càng phát triển theo hướng hoàn thiện, đời sống nhân dân ngày càng được cải thiện và nâng cao cả về vật chất lẫn tinh thần.

Thực hiện Nghị quyết của Đại hội Đảng bộ Thị trấn lần thứ VII, nhiệm kỳ 2015-2020, chương trình xây dựng đô thị văn minh được cán bộ, đảng viên và mọi tầng lớp nhân dân đồng tình, ủng hộ và hưởng ứng. Trên cơ sở của quy hoạch đô thị, các trục đường liên xã, liên khu phố được làm mới, khang trang, sạch đẹp;

các công trình công cộng phục vụ đời sống dân sinh đã và đang được chỉnh trang. Tuy nhiên, hiện nay Thị trấn Rừng Thông chưa có tên đường phố và công trình công cộng. Chính vì vậy, việc đặt tên đường phố, công trình công cộng trên địa bàn Thị trấn là yêu cầu tất yếu trong quá trình phát triển của một đô thị huyện lỵ; là cơ sở để tiến tới đặt tên ngõ, ngách, gắn biển số nhà cho các hộ dân trên địa bàn; từ đó góp phần thực hiện tốt công tác quản lý đô thị, quản lý hành chính; tạo điều kiện thuận lợi cho các tổ chức, cá nhân trong hoạt động sản xuất, kinh doanh thương mại dịch vụ, văn hóa, xã hội. Đồng thời, việc sử dụng các tên gọi có gốc tích và ý nghĩa lịch sử, văn hóa cũng sẽ góp phần giáo dục truyền thống tốt đẹp của quê hương, nâng cao tình yêu quê hương, đất nước, lòng tự hào dân tộc cho các thế hệ người dân trên địa bàn Thị trấn Rừng Thông nói riêng và người dân Đông Sơn nói chung.

2. Một số căn cứ pháp lý:

Thực hiện Quyết định số: 1441/UBND-THKT ngày 15/2/2017 của Ủy ban nhân dân tỉnh Thanh Hóa về việc chuẩn bị các đề án trong Chương trình công tác của UBND tỉnh, Chủ tịch UBND tỉnh năm 2017;

Căn cứ Nghị định 91/2005/NĐ-CP ngày 11 tháng 7 năm 2005 của Chính Phủ “Về ban hành Quy chế đặt tên, đổi tên đường, phố và công trình công cộng”;

Căn cứ Thông tư số 36/2006/TT-BVHTT ngày 20/3/2006 của Bộ văn hóa thông tin (nay là Bộ văn hóa, thể thao và du lịch) “Hướng dẫn một số điều của quy chế đặt tên, đổi tên đường, phố và công trình công cộng ban hành kèm theo Nghị định 91/2005/NĐ-CP ngày 11/7/2005 của Chính phủ”

Căn cứ tình hình thực tế việc đặt tên đường, phố, tên công trình công cộng trên địa bàn Thị trấn, UBND huyện xây dựng kế hoạch đặt tên đường, phố, công trình công cộng thị trấn Rừng Thông với các nội dung sau:

II. MỤC ĐÍCH, YÊU CẦU:

1. Mục đích:

Việc đặt tên đường, phố, công trình công cộng nhằm góp phần thực hiện tốt công tác quản lý đô thị, quản lý hành chính. Tạo điều kiện thuận lợi cho các tổ chức, cá nhân trong các hoạt động giao dịch kinh tế, văn hóa, xã hội, đồng thời góp phần giáo dục truyền thống lịch sử - văn hóa dân tộc, nâng cao tình yêu quê hương, đất nước.

2. Yêu cầu:

- Việc đặt tên đường, phố, công trình công cộng phải được thực hiện đồng bộ trên toàn Thị trấn; tránh trùng tên phố, tên đường gây bức xúc cho nhân dân. Việc đặt mới và sửa đổi tên đường, phố, công trình công cộng phải mang tính khoa học, lịch sử, văn hóa, ổn định lâu dài.

- Tên nhân vật sự kiện, địa danh được chọn đặt tên đường, phố, công trình công cộng phải thực sự tiêu biểu, rõ ràng. Ưu tiên cho những nhân vật lịch sử của huyện Đông Sơn.

- Tên địa danh được chọn phải là những địa danh có ý nghĩa và giá trị tiêu biểu về lịch sử, văn hoá địa phương; địa danh đã quen dùng từ xa xưa và đã ăn sâu vào tiềm thức của nhân dân (tên cũ của làng, xã) hoặc tên địa phương kết nghĩa có mối quan hệ đặc biệt.

- Tên di tích lịch sử văn hoá, danh lam, thắng cảnh được chọn phải là những di tích, danh thắng tiêu biểu, quen thuộc với nhân dân huyện Đông Sơn và đã được xếp hạng theo quy định của pháp luật về di sản văn hoá.

- Tên các sự kiện lịch sử, phong trào cách mạng, kháng chiến phải là những sự kiện lịch sử, phong trào cách mạng và những chiến thắng chống xâm lược tiêu biểu đã được ghi nhận trong lịch sử huyện Đông Sơn, lịch sử tỉnh Thanh Hóa và ăn sâu vào tiềm thức của nhân dân.

- Hạn chế tối đa việc xáo trộn tên khối phố, tên đường, tên phố.

- Công tác đặt, đổi tên đường, phố và công trình công cộng phải tiến hành đúng quy trình, đúng tiến độ, đúng thẩm quyền.

- Nguyên tắc chung của việc đặt, đổi tên đường là: Không đổi tên đường, tên phố đã có tên gọi quen thuộc, đã gắn bó với lịch sử - văn hóa của dân tộc, của địa phương và đã ăn sâu vào trong tiềm thức, tình cảm của nhân dân qua nhiều thế hệ. Trường hợp đường và công trình công cộng đã có tên mà xét thấy không có ý nghĩa lịch sử - văn hóa, không phù hợp với thuần phong mỹ tục của dân tộc, không phải là nhân vật tiêu biểu của đất nước hoặc của địa phương, gây ảnh hưởng, tác động xấu trong xã hội thì phải đổi tên, nhưng cần xem xét thận trọng.

III. MỘT SỐ NỘI DUNG CỦA PHƯƠNG ÁN.

1. Xác định tên gọi của đường, phố, công trình công cộng

1.1. Đối với các khu dân cư:

Giữ nguyên tên gọi của 12 khu dân cư trong thị trấn Rừng Thông gồm: Khu phố 1, Khu phố 2, Khu phố 3, Khu phố 4, Khu phố 5, Khu phố 6, Khu phố Toàn Tân, Khu phố Đại Đồng, Khu phố Cáo Thôn, Khu phố Phúc Hậu, Khu phố Nhuệ Sâm, Khu phố Xuân Lưu.

1.2. Đối với các tuyến đường, phố:

Tất cả các tuyến đường, phố trên địa bàn Thị trấn đều chưa có tên gọi cụ thể, rõ ràng. Việc đặt tên thực hiện với tất cả các trục đường liên xã, liên tiểu khu và các khối phố có chiều dài từ 1 km trở lên. Đường, phố cần đặt tên được xác định theo hiện trạng và quy hoạch đô thị, bao gồm 14 tuyến.

1.3. Đối với các công trình công cộng

Hiện nay, các công trình công cộng trên địa bàn thị trấn Rừng Thông đa phần là công trình nhỏ mang tính địa phương, đã có tên gọi gắn liền với tên hành chính của đơn vị như: trường Mầm non Rừng Thông, trường tiểu học Rừng Thông, Bệnh viện đa khoa huyện Đông Sơn,... Vì vậy, việc đặt tên chi thực hiện đối với công trình Quảng trường trung tâm, là công trình công cộng đã được quy hoạch theo quy hoạch đô thị thị trấn Rừng Thông.

2. Cấu tạo biển tên đường, tên phố:

- **Kích thước:** Hình chữ nhật 75cm x 40cm.

- **Màu sắc:** Xanh lam sẫm; đường viền trắng rộng 0,5cm cách mép ngoài của biển từ 3cm đến 3,5cm, bốn góc đường viền uốn cong đều vào bên trong.

- **Chất liệu:** Sắt tráng men hoặc nhôm lá dập, sơn chất liệu phản quang.

- Chữ viết trên biển:

Kiểu chữ: Chữ in hoa không có chân, màu trắng; từ đường hoặc phố ở dòng trên, từ tên đường hoặc tên phố ở dòng dưới và có cỡ chữ to hơn từ đường hoặc từ phố.

3. Vị trí gắn biển:

- Biển được gắn ở đầu, ở cuối đường, phố và ở các điểm giao nhau với đường, phố khác.

- Biển được gắn trên đầu cột sắt đường kính tối thiểu 10 cm, được chôn vững chắc, khoảng cách từ mặt đất đến đầu cột cao khoảng 250cm, vị trí cột ở gần mép góc vuông vỉa hè của hai đường, phố giao nhau; hai biển tên hai đường, phố giao nhau gắn vuông góc với nhau trên một cột. Tại nơi gắn biển có cột điện ở vị trí thích hợp thì biển có thể được gắn trên cột điện đó.

4. Dự kiến đặt tên đường, phố các tuyến sau:

TT	Các tuyến đường, phố	Chiều dài (km)	Chiều rộng mặt đường (m)	Vị trí		Dự kiến đặt tên	Thuyết minh đặt tên
				Điểm đầu	Điểm cuối		
I. ĐƯỜNG HIỆN TRẠNG							
01	Đường trục chính nội thị	3,5	21	QL45 (Trường Tiểu học Đông Tiến)	Trung tâm Hội nghị huyện Đông Sơn	Lê Hy	<p>Lê Hy sinh năm Bình Tuất (1646), quê ở thôn Thạch Khê, xã Đông Khê, huyện Đông Sơn, tỉnh Thanh Hóa.</p> <p>Ông là một vị quan tài giỏi giữ chức Thượng thư bộ binh, ông còn có công đóng góp quan trọng trong việc hoàn thành bộ quốc sử "Đại Việt sử ký toàn thư" và trực tiếp biên soạn phần "Bản kỷ tục biên", năm 1697 niên hiệu Chính Hòa thứ 18 bộ quốc sử hoàn thành, được triều đình khắc in. Đây là sự kiện có ý nghĩa quan trọng đối với nền sử học Việt Nam, với công lao này ông được tôn vinh là nhà sử học lớn nhất đất nước ta ở thế kỷ thứ XVII, kế tục sự nghiệp của nhà sử học Lê Văn Hưu thế kỷ thứ XV thời Trần.</p> <p><i>(Trích nguồn: Lý lịch di tích đền thờ Lê Hy)</i></p>
02	Quốc lộ 45, đoạn đầu qua TT Rừng Thông lên Đông Tiến	4,1	10,5	Giao với đường vào trường Quân sự Tỉnh	Trụ sở UBND xã Đông Tiến	Lê Thế Long	<p>Ngay khi thành lập Đảng Cộng Sản Việt Nam (03/2/1930) đánh dấu bước ngoặt vô cùng quan trọng trong lịch sử cách mạng nước ta. Trước yêu cầu mới của</p>

TT	Các tuyến đường, phố	Chiều dài (km)	Chiều rộng mặt đường (m)	Vị trí		Dự kiến đặt tên	Thuyết minh đặt tên
				Điểm đầu	Điểm cuối		
							<p>cách mạng. Thanh Hóa là một trong những tỉnh sớm chuẩn bị cho việc thành lập tổ chức Đảng Cộng Sản. Tỉnh bộ Hội Việt Nam Cách mạng Thanh niên đã triệu tập hội nghị bàn về việc giải tán tổ chức này để thành lập Đảng Cộng Sản. Chủ trương trên đang được triển khai thì xảy ra vụ Hàm Hạ, địch tăng cường khủng bố và nhiều cán bộ lãnh đạo của tỉnh Bộ Hội VN CM Thanh niên bị bắt.</p> <p>Trên cơ sở đó, ngày 25/6/1930, đồng chí Nguyễn Doãn Chấp (Quê Hoàng Hóa, nghề dạy học tham gia hoạt động cách mạng được kết nạp vào ĐCSVN) đã chủ trì hội nghị thành lập Chi bộ Đảng Cộng sản tại nhà ông Lê Oanh Kiều, thôn Hàm Hạ và bầu ông Lê Thế Long làm Bí thư Chi bộ. là Chi bộ Đảng đầu tiên được thành lập tại Thanh Hóa. Ông cũng là Bí thư đầu tiên của Đảng bộ tỉnh Thanh Hóa.</p> <p><i>(Trích nguồn: Lý lịch di tích lịch sử nơi thành lập và hoạt động của chi bộ Đảng đầu tiên ở Tỉnh Thanh Hóa thời kỳ 1925 - 1930: đình Hàm Hạ, nhà ông Lê Oanh Kiều, nhà ông Phạm Văn Huống).</i></p>

TT	Các tuyến đường, phố	Chiều dài (km)	Chiều rộng mặt đường (m)	Vị trí		Dự kiến đặt tên	Thuyết minh đặt tên
				Điểm đầu	Điểm cuối		
03	Quốc lộ 47 (mới)	2,5	10,5	Trạm xá Biên phòng	Cổng làng Viên Khê (Đông Anh)	Nguyễn Chích	<p>Nguyễn Chích - Là khai quốc công thần trong khởi nghĩa Lam Sơn. Vào lúc ách thống trị của nhà Minh đang hồi căng thẳng sau khi cuộc khởi nghĩa của các quý tộc nhà Trần bị thất bại, quân Minh tăng cường đàn áp, quan lại sách nhiễu nặng nề khiến dân tình náo động.</p> <p>Nguyễn Chích đã dựng cờ khởi nghĩa tại làng Vạn Lộc xã Đông Ninh huyện Đông Sơn. Từ căn cứ Vạn Lộc Nguyễn Chích đã lấy núi Hoàng và núi Nghiêu nằm giáp giới giữa ba huyện Đông Sơn, Nông Cống, Triệu Sơn làm căn cứ lâu dài, làm trung tâm của phong trào chống quân Minh vùng nam Thanh Hóa, bắc Nghệ An.</p> <p>Khi lực lượng quân Nguyễn Chích đã lớn mạnh muốn liên kết lực lượng cùng Lê Lợi để tạo ra những thắng lợi to lớn. Nguyễn Chích đã về hội quân cùng với Lê Lợi. Nguyễn Chích đã xông pha nơi lửa đạn, liều chết quên mình lập nhiều chiến công. Trong tình thế nghĩa quân Lam Sơn gặp điều kiện khó khăn Nguyễn Chích đã bày mưu cho Lê Lợi chuyên hướng tiến quân vào Nghệ An xây dựng căn cứ địa mới</p>

TT	Các tuyến đường, phố	Chiều dài (km)	Chiều rộng mặt đường (m)	Vị trí		Dự kiến đặt tên	Thuyết minh đặt tên
				Điểm đầu	Điểm cuối		
							<p>mở ra một con đường mới thuận tiện cho sự nghiệp phát triển và thắng lợi của cuộc khởi nghĩa.</p> <p>Khi bàn về thắng lợi của cuộc khởi nghĩa Lam Sơn thế kỷ XV Nhà bác học Lê Quý Đôn đã đánh giá: “Bây tôi có công khai quốc kể về bậc tài trí cần lao không phải là hiếm, nhưng sớ dĩ (Vua cao hoàng) đã bình định được cả nước là do mưu chước của Lê Chích” tiếp đó Lê Quý Đôn còn viết: “Không cần đánh mà được thành Đông Đô, lấy hòa hiếu để kết liễu chiến tranh, tuy là mưu kế của Nguyễn Trãi, nhưng trước hết làm cho căn bản mệnh để thu lấy thắng lợi hoàn toàn thực là bắt đầu từ Lê Chích”.</p> <p>Sau ngày giải phóng thái bình thịnh trị Nguyễn Chích đã góp công sức phục hồi xây dựng quốc gia phong kiến cường thịnh trong nửa đầu thế kỷ XV.</p> <p>Nguyễn Chích được ban họ Lê gọi là Lê Chích, nhập nội kiểm hiệu tư không Bình Chương sự, Thái Bảo Hiến quốc công.</p> <p><i>(Trích nguồn: Lý lịch di tích đền thờ và lăng mộ Nguyễn Chích)</i></p>

TT	Các tuyến đường, phố	Chiều dài (km)	Chiều rộng mặt đường (m)	Vị trí		Dự kiến đặt tên	Thuyết minh đặt tên
				Điểm đầu	Điểm cuối		
04	Quốc lộ 47 (cũ)	1,3	10,5	Khối 6 TT. Rừng Thông	Công trường THPT Đông Sơn I	Nguyễn Nhữ Soạn	<p>Nguyễn Nhữ Soạn tên chữ là Thủ Trung, hiệu là Nguyễn Đức, quê xã Mục Nhuận, tổng Tuyên Hóa, nay là Cẩm Nga, Đông Yên, Đông Sơn, Thanh Hóa.</p> <p>Ông là một võ tướng có tài thời vua Lê góp nhiều công trạng trong cuộc kháng chiến chống quân Minh thắng lợi; được phong làm Nam đạo Hành khiển, tước Quan nội hầu.</p> <p>Sau năm ông mất 8/4/1448, đời Vua Lê Nhân Tông phong cho ông là "Bạc khai quốc công thần, vinh lộc đại phu, Tả xa kỵ tướng quân, Quan phục hầu, Nhập thị nội hành khiển, Tư mã tặng thái phó tụy quốc công, bao phong thường đẳng phúc thần" và sai dân địa phương lập đền thờ phụng theo "điền phép Nhà nước"</p> <p><i>(Trích nguồn: Địa chí huyện Đông Sơn)</i></p>

TT	Các tuyến đường, phố	Chiều dài (km)	Chiều rộng mặt đường (m)	Vị trí		Dự kiến đặt tên	Thuyết minh đặt tên
				Điểm đầu	Điểm cuối		
05	Đường nối QL45 - QL47 với Đường tỉnh 517	1.3	12	Hiệu thuốc Đông Sơn (QL45)	Cty TM Thành Lợi (TL517)	Nguyễn Mộng Tuấn	<p>Nguyễn Mộng Tuấn tự Văn Nhược hiệu Cúc Pha sinh năm 1380 không rõ năm mất, quê ở xóm Chằm, làng Viên Khê xã Đông Anh.</p> <p>Ông đỗ Thái Học sinh, kỳ thi năm Canh Thìn (1400) đời nhà Hồ Quý Ly năm Thánh Nguyên thứ nhất, ông được giữ chức vụ Tả nạp ngôn (quan ngự sử).</p> <p>Khi khởi nghĩa Lam Sơn ông tìm đến Lê Lợi và được Lê Lợi tin dùng. Sau đại thắng quân Minh Lê Lợi lên ngôi hoàng đế.</p> <p>Nguyễn Mộng Tuấn được phong tước Á hầu giữ chức Khu mật mật đại sử. Đến thời Lê Thái Tông (1434 - 1442) ông giữ chức Trung thư lệnh và Đô úy. Sang đời Lê Nhân Tông (1442-1459) ông giữ chức Tả nạp ngôn, Thượng khinh xa đô úy, tri quân dân bắc đạo. Nguyễn Mộng Tuấn cùng với Lê Thụ đi đánh Chiêm Thành, thắng lợi trở về được ban tước Vinh Lộc đại phu.</p> <p><i>(Trích nguồn: Cuộc đời và sự nghiệp của danh nhân Nguyễn Mộng Tuấn tác giả Nguyễn Xuân Thiên)</i></p>

TT	Các tuyến đường, phố	Chiều dài (km)	Chiều rộng mặt đường (m)	Vị trí		Dự kiến đặt tên	Thuyết minh đặt tên
				Điểm đầu	Điểm cuối		
06	Đường dọc kênh B19	1,29	4	Ông Bình (Khu phố 5) - QL45	Hiệu vàng Kim Chung - KP3	Phượng Lĩnh	<p>Là tên xưa kia của núi Rừng Thông, nơi Bác Hồ chọn dừng chân, nói chuyện với cán bộ và nhân dân tỉnh Thanh trong lần đầu tiên Người vào thăm Thanh Hóa vào ngày 20/2/1947. Tại Rừng Thông Bác dạy cán bộ Thanh Hóa về đạo đức của người cán bộ cách mạng, về đường lối cách mạng của Đảng và chủ trương kháng chiến của Đảng.</p> <p><i>(Trích nguồn: Lý lịch di tích Địa điểm Lịch sử và Thắng cảnh Rừng Thông)</i></p>
07	Đường nối QL45 với QL47 (Đường Đông Anh - Đông Tiến cũ)	2,7	3,5	Công Sở xã Đông Tiến (QL45)	Công làng Viên Khê - QL47	Hàm Hạ	<p>Hàm Hạ - là địa danh lịch sử, nơi thành lập chi bộ Đảng đầu tiên tại Thanh Hóa</p> <p>Mùa hè năm 1930, đồng chí Lê Công Thanh trực tiếp giao nhiệm vụ cho đồng chí Nguyễn Doãn Chấp (quê xã Hoàng Giang, huyện Hoàng Hóa) dạy học ở Hà Nam, tham gia hoạt động cách mạng, được kết nạp vào Đảng Cộng sản Việt Nam trở về Thanh Hóa xúc tiến việc xây dựng cơ sở Đảng. Ngày 18/6/1930, đồng chí Nguyễn Doãn Chấp đã về Đông Sơn bắt mối với cơ sở Hàm Hạ, tiến hành lựa chọn, bồi dưỡng kết nạp Đảng cho 3 đồng chí: Lê Thế Long, Lê Bá Tùng, Lê Oanh Kiều vào</p>

TT	Các tuyến đường, phố	Chiều dài (km)	Chiều rộng mặt đường (m)	Vị trí		Dự kiến đặt tên	Thuyết minh đặt tên
				Điểm đầu	Điểm cuối		
							<p>Đảng Cộng sản Việt Nam</p> <p>Ngày 25/6/1930, dưới sự chủ trì của đồng chí Nguyễn Doãn Chấp, Hội nghị thành lập Chi bộ Hàm Hạ - Chi bộ Đảng Cộng sản đầu tiên của tỉnh Thanh Hóa diễn ra tại nhà ông Lê Oanh Kiều (thôn Hàm Hạ - nay thuộc xã Đông Tiến, huyện Đông Sơn), đồng chí Lê Thế Long được bầu làm Bí thư Sự ra đời của chi bộ Hàm Hạ là đỉnh cao của phong trào yêu nước, như một tất yếu lịch sử, đáp ứng phong trào cách mạng trong tỉnh Thanh Hóa lúc bấy giờ. Ngay sau khi được thành lập, chi bộ Hàm Hạ đã gương cao ngọn cờ lãnh đạo cách mạng và dưới sự lãnh đạo của chi bộ, tổ chức "Nông hội đỏ" cũng được thành lập ở Hàm Hạ và từ Hàm Hạ đã phát triển rộng khắp các địa phương, để đánh đổ thực dân, phong kiến, giúp người cày có ruộng. Sự ra đời Hàm Hạ đã trở thành mốc son trong lịch sử đấu tranh cách mạng của Đảng bộ và nhân dân huyện Đông Sơn nói riêng và tỉnh Thanh Hóa nói chung.</p> <p><i>(Trích nguồn: Lý lịch di tích lịch sử nơi thành lập và hoạt động của chi bộ Đảng đầu tiên ở Tỉnh Thanh Hóa thời kỳ 1925 - 1930: đình Hàm Hạ, nhà ông Lê Oanh Kiều, nhà ông Phạm Văn Huống)</i></p>

TT	Các tuyến đường, phố	Chiều dài (km)	Chiều rộng mặt đường (m)	Vị trí		Dự kiến đặt tên	Thuyết minh đặt tên
				Điểm đầu	Điểm cuối		
08	Đường từ Quốc lộ 45 - UBND thị trấn Rừng Thông - Nhuệ Sâm	2,1	3	Công trường mầm non thị trấn - Quốc lộ 45	QL47 - Chợ Mới	Đông Xuân	Tên đơn vị hành chính xã trước khi được sát nhập vào thị trấn Rừng Thông (Trích nguồn: Địa chí huyện Đông Sơn).
09	Đường Thống Nhất	1	3,5	Doanh trại QĐ (phân xưởng cơ khí Sư đoàn 341)	QL47- Nhà ông Cấp (khu phố Xuân Lưu)	Thống Nhất	Tên đường có từ xa xưa, đã ăn sâu vào tiềm thức nhân dân, do đó đề nghị giữ nguyên tên đường.
10	Đường dọc Kênh Bắc	3,5	7,5	Nhà bà Hà (khu phố 6)	Cầu qua kênh Bắc	Trường Xuân	Cuối đời nhà Tuy, nước ta bị phong kiến phương Bắc đô hộ, Nhà Đường cướp ngôi nhà Tùy cho quân sang cai trị nước ta. Ở quận Cửu Chân có ông Lê Ngọc (gốc người Trung Quốc lấy vợ Việt Nam) là thái thú quận Cửu Chân đã phát động nhân dân chống lại Nhà Đường. Lê Ngọc tự xưng là Hoàng Đế, xây dựng kinh đô ở đây và đặt tên là Kinh đô Trường Xuân. (Trích nguồn: Lý lịch di tích đền thờ Lê Ngọc và Địa chí huyện Đông Sơn)

TT	Các tuyến đường, phố	Chiều dài (km)	Chiều rộng mặt đường (m)	Vị trí		Dự kiến đặt tên	Thuyết minh đặt tên
				Điểm đầu	Điểm cuối		
II. ĐƯỜNG QUY HOẠCH							
01	Đường trục Đô thị	1,2	21	Nhà thờ giáo xứ Toàn Tân - QL45	QL 47	Vạn Lộc	Vạn Lộc - là tên gọi cổ, đã từng được đặt cho tên của làng, tên núi, tên sông nổi tiếng của huyện Đông Sơn xưa. Từ "Lộc" bao hàm ý nghĩa may mắn, phúc tốt lành và thịnh vượng. "Vạn lộc" là biểu tượng cho tài lộc dồi dào; mang những ý nghĩa sâu sắc, là nét đẹp văn hóa của con người Việt Nam. <i>(Trích nguồn: Địa chí huyện Đông Sơn).</i>
02	Đường nối QL45 với QL47 cũ - Đường tỉnh 504	1,8	10,5	(QL45)	Khu dân cư mới	Thăng Bình	Thăng Bình là một huyện phía Đông tỉnh Quảng Nam, huyện lỵ là thị trấn Hà Lam. Về phía đông Thăng Bình giáp biển Đông; phía tây giáp huyện Hiệp Đức và huyện Quế Sơn; phía nam giáp thành phố Tam Kỳ; phía bắc giáp huyện Quế Sơn và huyện Duy Xuyên. Là huyện kết nghĩa với huyện Đông Sơn. <i>(Trích nguồn: Nghĩa tình Đông Sơn - Thăng Bình)</i>
03	Đường tỉnh 504 đi cụm công nghiệp Đông Tiến	1,3	10,5	Đường tỉnh 504	Cụm Công nghiệp Đông Tiến (QL 45)	Thiều Thôn	Thiều Thôn Ông là bậc công thần mở nước, đặc biệt tiên phong Thượng tướng Quân, bậc trụ cột lớn của nước, cứu đời yên dân. Cuối đời Trần Dụ Tông, biên giới phía Bắc, phía Nam bị quấy rối, trong nước lũ lụt, hạn hán mất mùa liên tiếp

TT	Các tuyến đường, phố	Chiều dài (km)	Chiều rộng mặt đường (m)	Vị trí		Dự kiến đặt tên	Thuyết minh đặt tên
				Điểm đầu	Điểm cuối		
							<p>xảy ra nạn giặc cướp nổi lên khắp nơi. Thiệu Thốn vâng lệnh Vua dẫn quân đánh Nam, dẹp Bắc thu nhiều thắng lợi mang lại cuộc sống bình yên cho nhân dân. công lao của ông được Vua phong tặng “Khai Quốc công thần, Phụ quốc Thượng tướng quân. Thượng tể kiêm Trưởng kim ngô vệ” và gả công chúa thứ hai là Trần Ngọc Chiêu cho ông làm vợ.</p> <p>Ông mất ngày 08/8 năm Canh Thìn (1380) thọ 55 tuổi. Mộ táng tại chân núi Đào tại quê nhà (núi Đào thuộc làng Nhuận Thạch, xã Đông Tiến, huyện Đông Sơn) <i>(Trích nguồn: Kỳ yếu hội thảo khoa học Thân thế và sự nghiệp danh nhân Thiệu Thốn).</i></p>
04	Quốc lộ 45 cũ đi Đông Anh – Đông Tiến	1,3	10,5	Quốc lộ 45 (cũ) – Sân vận động huyện	Đường Đông Anh – Đông Tiến	Nguyễn Văn Nghi	<p>Nguyễn Văn Nghi tự Áp Thành, quê Kim Bôi, xã Đông Thanh, huyện Đông Sơn, tỉnh Thanh Hóa. Từ nhỏ ông miệt mài đèn sách, năm 1554, ông đỗ bảng nhãn dưới triều Vua Lê Trung Tông và được bổ nhiệm làm quan. Năm 1556, Vua Trung Tông mất ông được mời vào tòa</p>

TT	Các tuyến đường, phố	Chiều dài (km)	Chiều rộng mặt đường (m)	Vị trí		Dự kiến đặt tên	Thuyết minh đặt tên
				Điểm đầu	Điểm cuối		
							<p>Kinh Diên giảng dạy cho Vua Anh Tông và giúp Vua giải quyết nhiều vấn đề trọng đại của đất nước.</p> <p>Năm 1573 ông là quan dưới thời vua Lê Thế Tông giữ chức Tả thị lang bộ Lại, nhập thị kinh diên kiêm Đông các học sỹ được vời vào làm thầy dạy cho Vua Lê Thế Tông. Ông mất năm 1595, thọ 71 tuổi phụng sự 3 đời Vua. Hiện nay, khu Di tích Đền thờ Nguyễn Văn Nghi tại xã Đông Thanh, huyện Đông Sơn đã được xếp hạng Di tích cấp quốc gia.</p> <p><i>(Trích nguồn: Lịch triều hiến chương loại chí tác giả Phan Huy Chú)</i></p>

5. Dự kiến đặt tên công trình công cộng

TT	Tên Công trình	Quy mô	Mô tả vị trí	Dự kiến đặt tên	Thuyết minh đặt tên
01	Quảng trường trung tâm	05ha	Nằm phía Tây Nam thị trấn Rừng Thông, giáp trụ sở UBND huyện Đông Sơn mới.	Hai mươi lăm Tháng Sáu (25/6)	Ngày 25/6/1930 là sự kiện lịch sử cách mạng quan trọng đánh dấu bước ngoặt về sự hình thành cơ sở Đảng đầu tiên của Đảng bộ tỉnh Thanh Hóa. Mùa hè năm 1930 đồng chí Lê Công Thanh trực tiếp giao nhiệm vụ cho đồng chí Nguyễn Doãn Chấp dạy học ở Hà Nam, tham gia hoạt động cách mạng, được kết nạp vào Đảng cộng

				<p>sản Việt Nam trở về Thanh Hóa xúc tiến việc xây dựng cơ sở Đảng.</p> <p>Ngày 16/8/1930, đồng chí Nguyễn Doãn Cháp đã về Đông Sơn bắt nối với cơ sở Hàm Hạ, tiến hành lựa chọn, bồi dưỡng, kết nạp đảng cho 03 đồng chí: Lê Thế Long, Lê Bá Tùng, Lê Oanh Kiều vào Đảng cộng sản Việt Nam.</p> <p>Ngày 25/6/1930 với sự chủ trì của đồng chí Nguyễn Doãn Cháp, Hội nghị thành lập Chi bộ Hàm Hạ - Chi bộ Đảng cộng sản đầu tiên của tỉnh Thanh Hóa diễn ra tại nhà ông Lê Oanh Kiều (thôn Hàm Hạ, xã Đông Tiến, huyện Đông Sơn), đồng chí Lê Thế Long được bầu làm bí thư chi bộ. Từ đây sự kiện ngày 25/6 trở thành bước ngoặt lịch sử của sự hình thành và phát triển Đảng bộ tỉnh Thanh Hóa.</p> <p><i>(Trích nguồn: Lý lịch di tích lịch sử nơi thành lập và hoạt động của chi bộ Đảng đầu tiên ở Tỉnh Thanh Hóa thời kỳ 1925 – 1930: đình Hàm Hạ, nhà ông Lê Oanh Kiều, nhà ông Phạm Văn Huống).</i></p>
--	--	--	--	---

V. QUY TRÌNH VÀ THỜI GIAN THỰC HIỆN:

1. Xây dựng Phương án đặt tên đường, phố trên địa bàn thị trấn Rừng Thông:

- Xây dựng Kế hoạch; thành lập Ban chỉ đạo, tổ giúp việc về đặt tên đường, phố trên địa bàn thị trấn Rừng Thông;

- Tổ giúp việc tiến hành rà soát, đánh giá, lập bản đồ hiện trạng đường, phố; xác định vị trí, cấp độ, quy mô của đường, phố; tổng hợp số liệu ngõ, ngách trên từng cung đường.

- Xác lập ngân hàng tên; Lập danh mục đường, phố cần đặt tên;
- Xây dựng đề cương Phương án
- Xây dựng Phương án báo cáo Thường trực UBND huyện

- Hoàn thiện Phương án, báo cáo Ban chỉ đạo, Ban Thường vụ Huyện ủy

2. Tổ chức lấy ý kiến về Phương án đặt tên đường, phố thị trấn Rừng Thông:

- Ban chỉ đạo tổ chức các hội nghị lấy ý kiến của cán bộ, nhân dân, các tổ chức đảng, chính quyền, đoàn thể thị trấn Rừng Thông; hội nghị lấy ý kiến các cơ quan chuyên môn, các tổ chức Đảng, chính quyền, MTTQ và các đoàn thể cấp huyện; tiếp tục hoàn thiện Phương án báo cáo UBND huyện, trình BTV Huyện ủy.

3. Hoàn thiện Phương án, trình UBND tỉnh.

4. Phối hợp các cơ quan cấp tỉnh, hoàn thiện hồ sơ trình HĐND tỉnh.

5. Tổ chức triển khai thực hiện theo Phương án đã được phê duyệt.

Trên đây là phương án đặt, đổi tên một số tuyến đường, phố và công trình công cộng trên địa bàn thị trấn Rừng Thông, huyện Đông Sơn./.

TRƯỞNG BAN CHỈ ĐẠO ĐẶT TÊN ĐƯỜNG



PHÓ CHỦ TỊCH UBND

Nguyễn Đình Thông